

## Схема границ территорий объектов культурного наследия

Схема границ территорий объектов культурного наследия не разрабатывалась, так как в границах территории, в отношении которой осуществляется подготовка проекта планировки, отсутствуют объекты культурного наследия (письмо Инспекции по охране культурного наследия Костромской области № 01-23/357 от 08.02.2019 г.) Схема границ территорий объектов культурного наследия в соответствии со ст. 23 Постановления Правительства РФ от 12 мая 2017 г. № 564 "Об утверждении Положения о составе и содержании проектов планировки территории, предусматривающих размещение одного или нескольких линейных объектов" для данного объекта не разрабатывается.

						2019-44-ППТ		
						Проект планировки для размещения линейного объекта: «Газификация Костромской области (г. Шарья)»		
Изм.	Кол. уч.	Лист	№ до к	Подпись	Дата			
						Материалы по обоснованию проекта планировки		
						Стадия	Лист	Листов
Разработал		Дятчина					1	1
ГАП		Дятчина						
						Схема границ территорий объектов культурного наследия		
Н.контроль		Близнюкова						



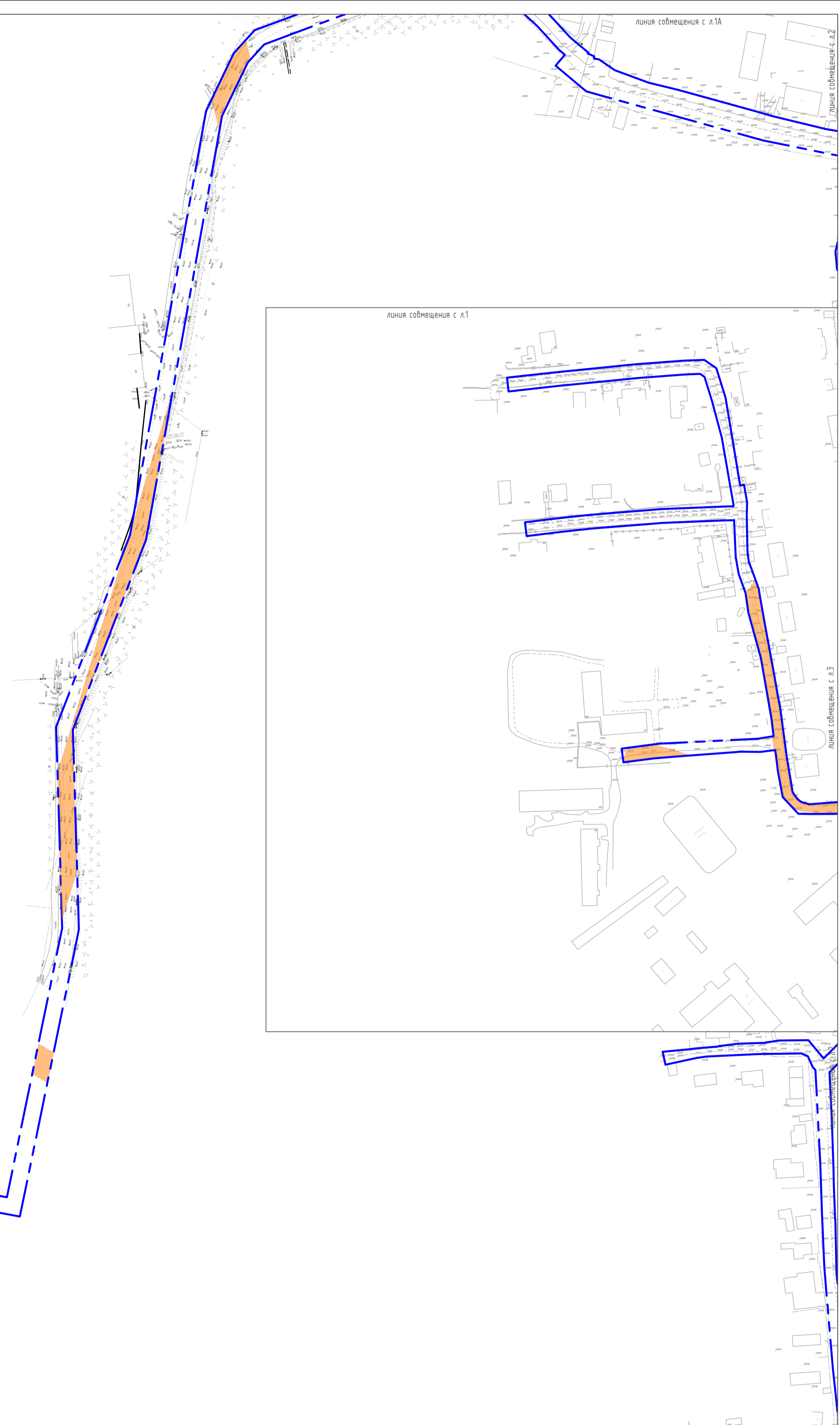
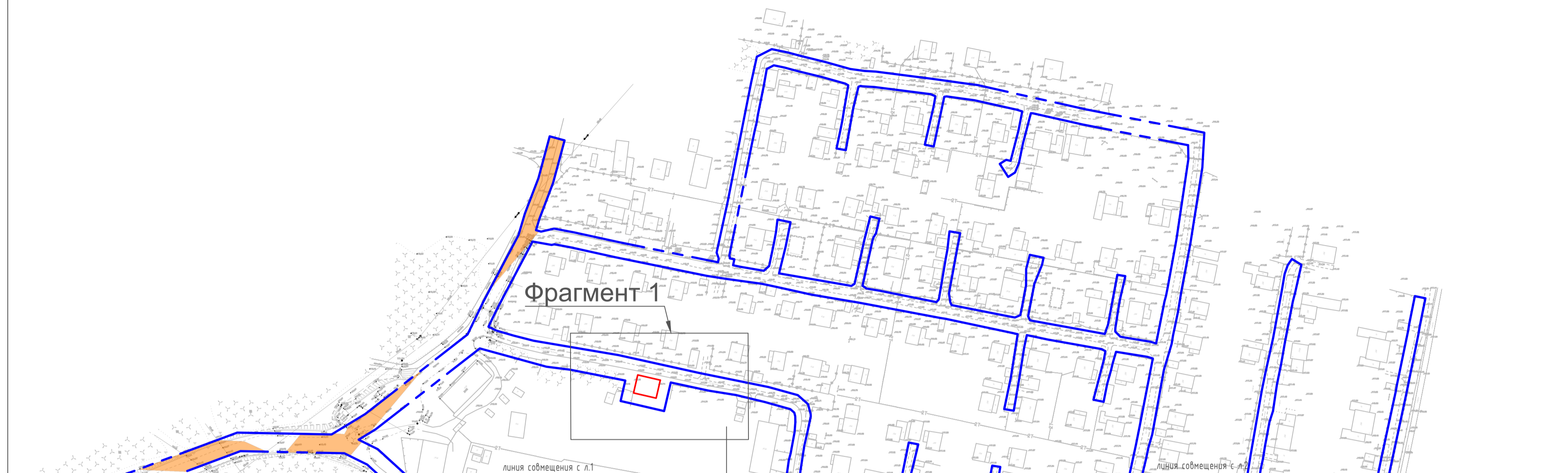
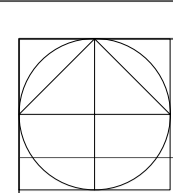
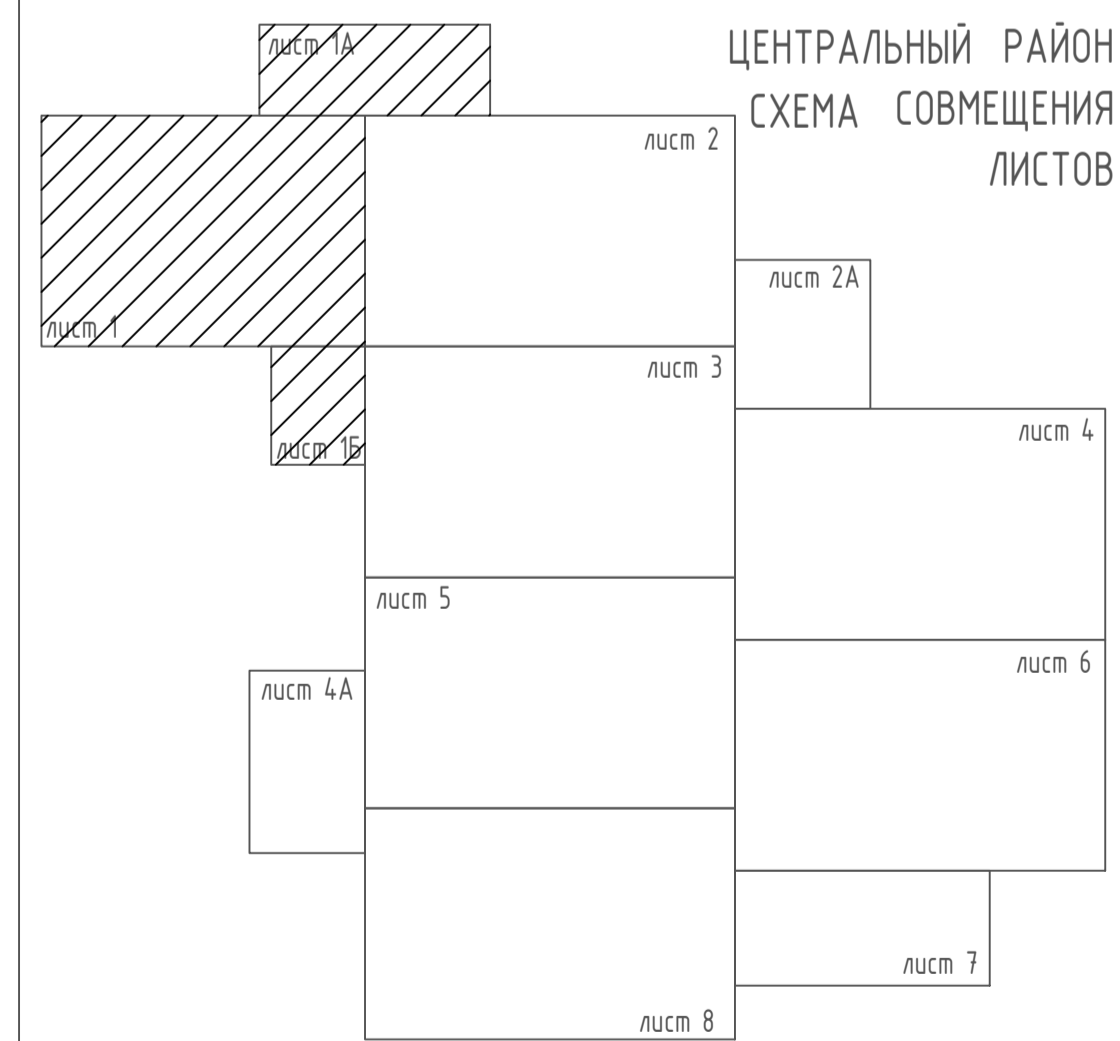


СХЕМА РАЗМЕЩЕНИЯ



ФРАГМЕНТ 1 М 1:1000



УСЛОВНЫЕ ОБОЗНАЧЕНИЯ

- границы территории, в отношении которой осуществляется подготовка проекта планировки;
- границы зон планируемого размещения линейных объектов, устанавливаемые в соответствии с нормами отвода земельных участков для конкретных видов линейных объектов;
- утвержденные в установленном порядке границы зон с особыми условиями использования территорий:
  - границы охранных зон существующих инженерных сетей и сооружений;

1. Границы зон планируемого размещения линейных объектов, подлежащих переносу (переустройству) из зон планируемого размещения линейных объектов - отсутствуют.

				2019-44-ППТ				
				Проект планировки территории для размещения линейного объекта "газификация Костромской области (г. Шарья)				
Изм.	Кол.ч	Лист	№ док.	Подпись	Дата			
Разработал	Дятчина					Материалы по обоснованию проекта планировки территории		
ГАП	Дятчина							
						Стадия	Лист	Листов
							7,1	
						ООО ГЕОПЛАН		
						Схема границ зон с особыми условиями использования территорий М 1:2000 Фрагмент 1 М 1:1000		
Н.контр.	Близнюкова							

Схема границ зон с особыми условиями использования территорий М 1:2000

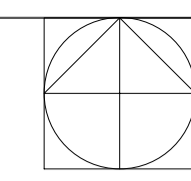
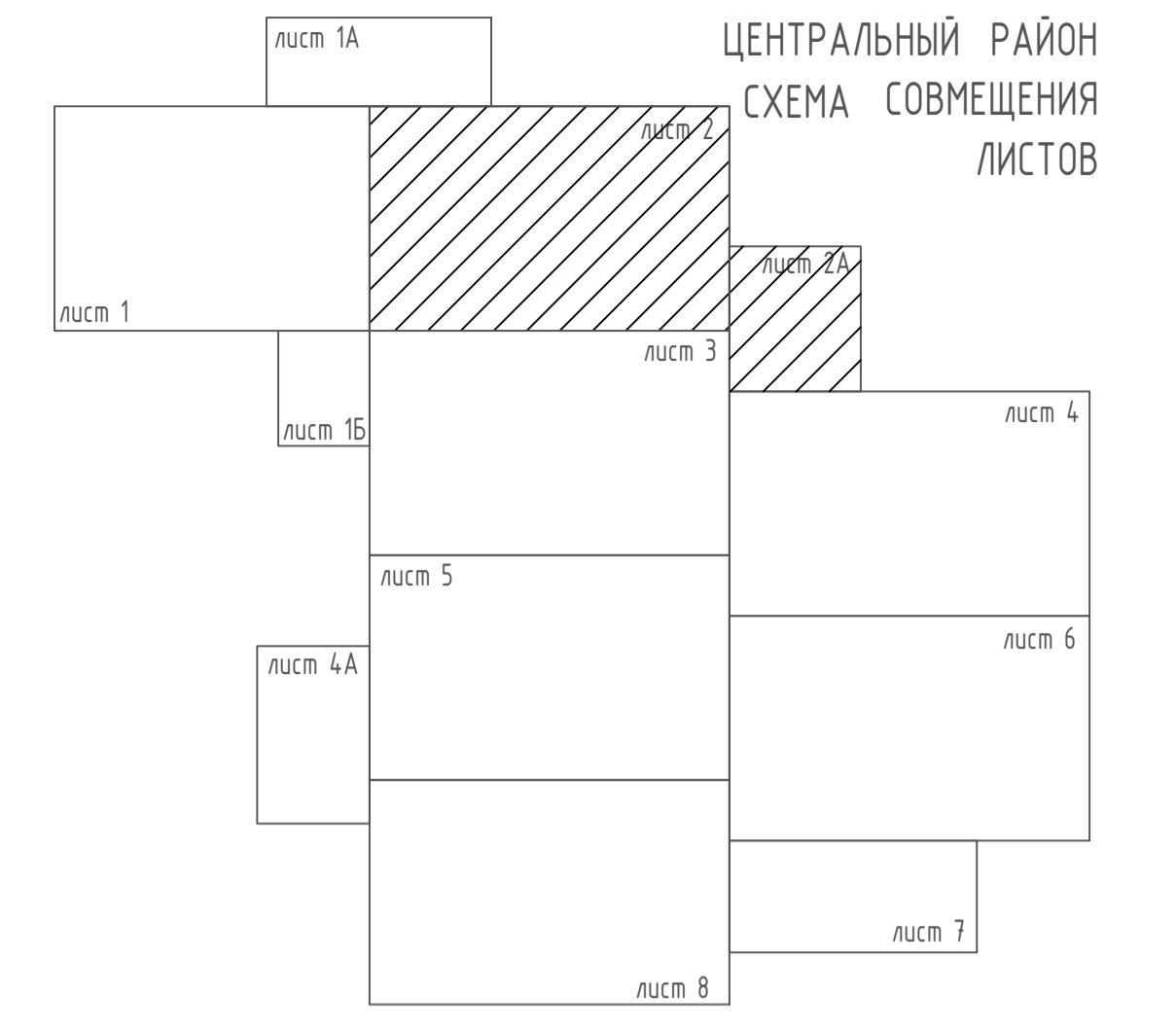
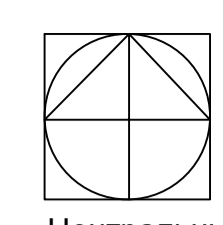


СХЕМА РАЗМЕЩЕНИЯ



1. Границы зон планируемого размещения линейных объектов, подлежащих переносу (переустройству) из зон планируемого размещения линейных объектов - отсутствуют.



линия совмещения с л.1



линия совмещения с л.2



линия совмещения с л.3

линия совмещения с л.2А

УСЛОВНЫЕ ОБОЗНАЧЕНИЯ

- границы территории, в отношении которой осуществляется подготовка проекта планировки;
- границы зон планируемого размещения линейных объектов, устанавливаемые в соответствии с нормами отвода земельных участков для конкретных видов линейных объектов;
- утвержденные в установленном порядке границы зон с особыми условиями использования территорий;
- границы охранных зон существующих инженерных сетей и сооружений;

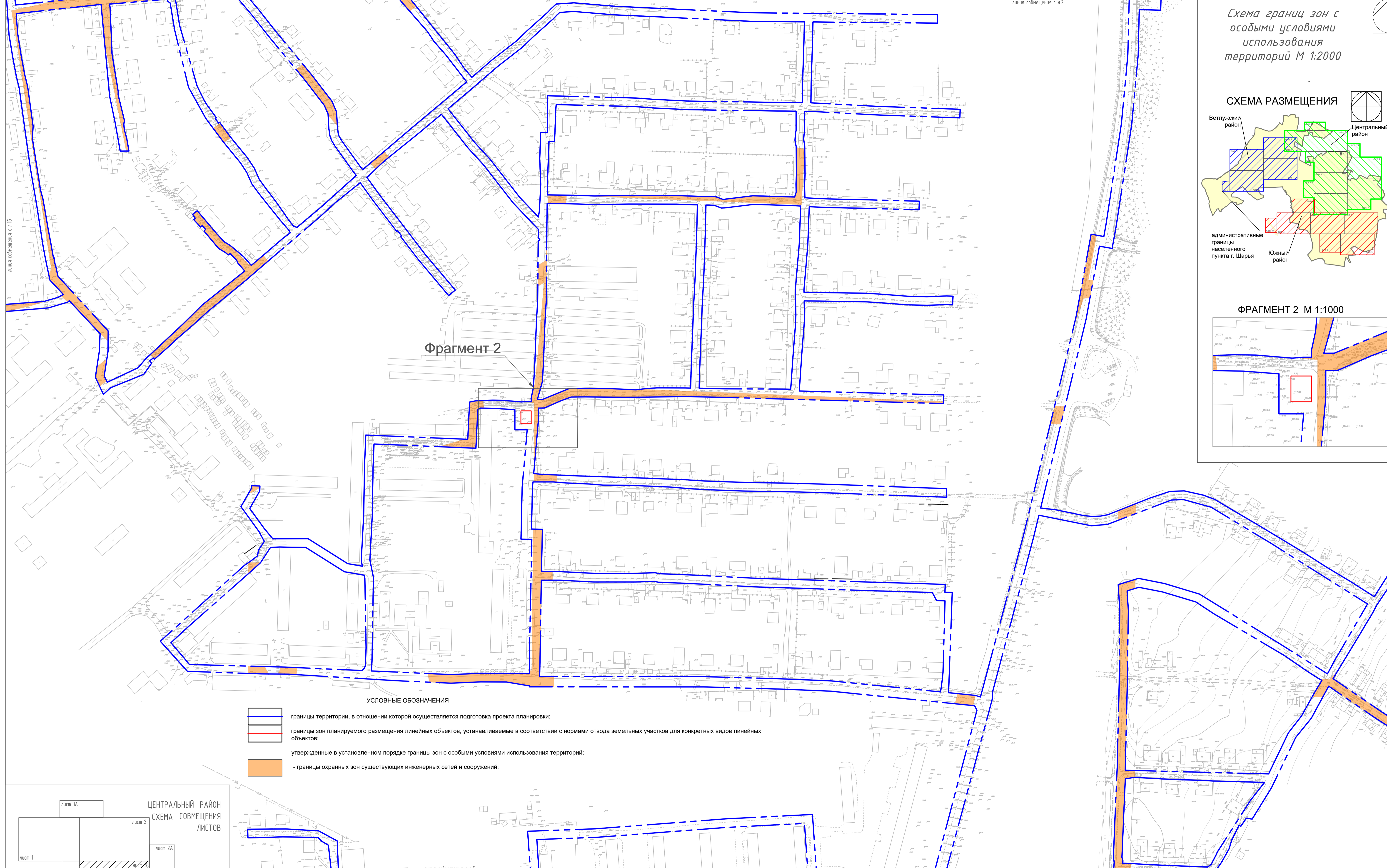
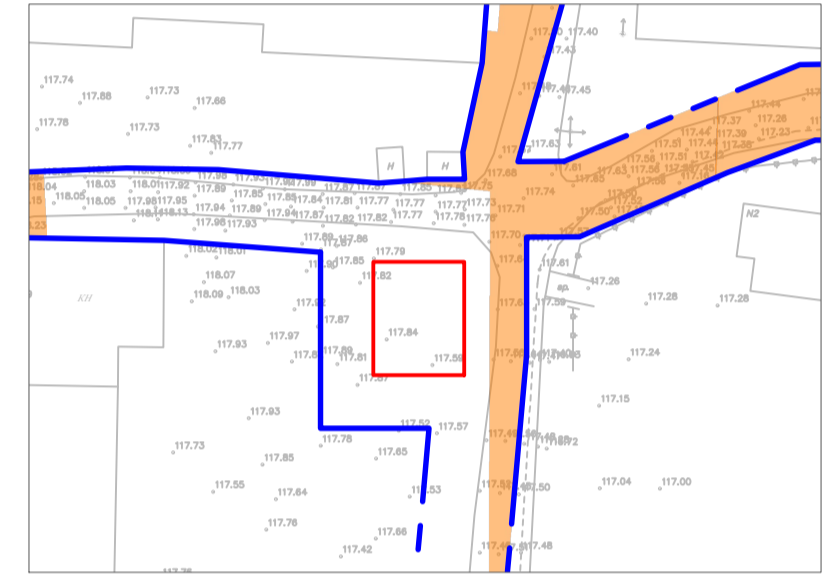
линия совмещения с л.4

				2019-44-ППТ		
				Проект планировки территории для размещения линейного объекта "Газификация Костромской области (г. Шарья)"		
Изм.	Кол-во	Лист	№ док.	Подпись	Дата	
Разработал	Дятчина					
ГАП	Дятчина					
				Материалы по обоснованию проекта планировки территории		Стадия
						Лист
						Листов
						7,2
				Схема границ зон с особыми условиями использования территории М 1:2000 фрагмент 1 М 1:1000		ООО ГЕОПЛАН
Исполн.	Близнюкова					

Схема границ зон с особыми условиями использования территорий М 1:2000



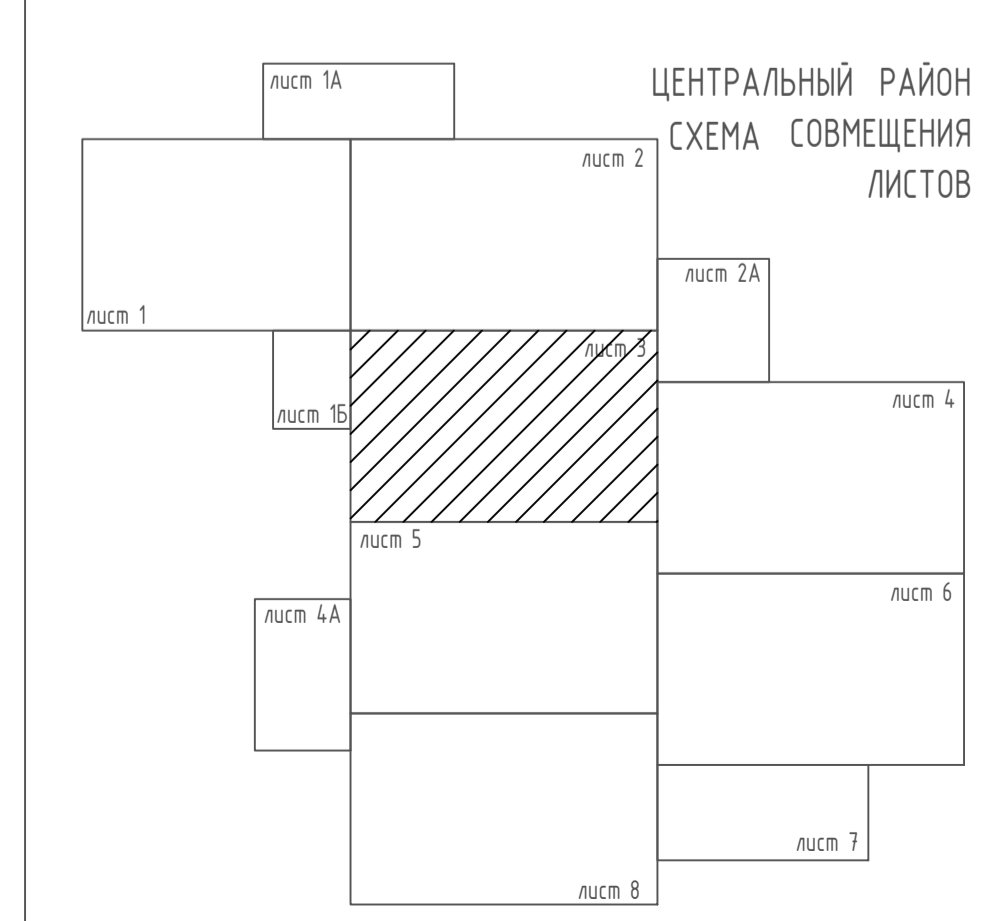
ФРАГМЕНТ 2 М 1:1000



Фрагмент 2

**УСЛОВНЫЕ ОБОЗНАЧЕНИЯ**

- границы территории, в отношении которой осуществляется подготовка проекта планировки;
- границы зон планируемого размещения линейных объектов, устанавливаемые в соответствии с нормами отвода земельных участков для конкретных видов линейных объектов;
- утвержденные в установленном порядке границы зон с особыми условиями использования территорий;
- границы охранных зон существующих инженерных сетей и сооружений;



1. Границы зон планируемого размещения линейных объектов, подлежащих переносу (переустройству) из зон планируемого размещения линейных объектов - отсутствуют.

				2019-44-ППТ		
				Проект планировки территории для размещения линейного объекта «Газификация Костромской области (г. Шарья)»		
Изм.	Кол.	Лист	№ док.	Подпись	Дата	
Разработал	Дятчина					
ГАП	Дятчина					
				Материалы по обоснованию проекта планировки территории		
				Стадия	Лист	Листов
					7.3	
				Схема границ зон с особыми условиями использования территории М 1:2000 Фрагмент 2 М 1:1000		
				ООО ГЕОПЛАН		
Н.контр.	Близнюкова					

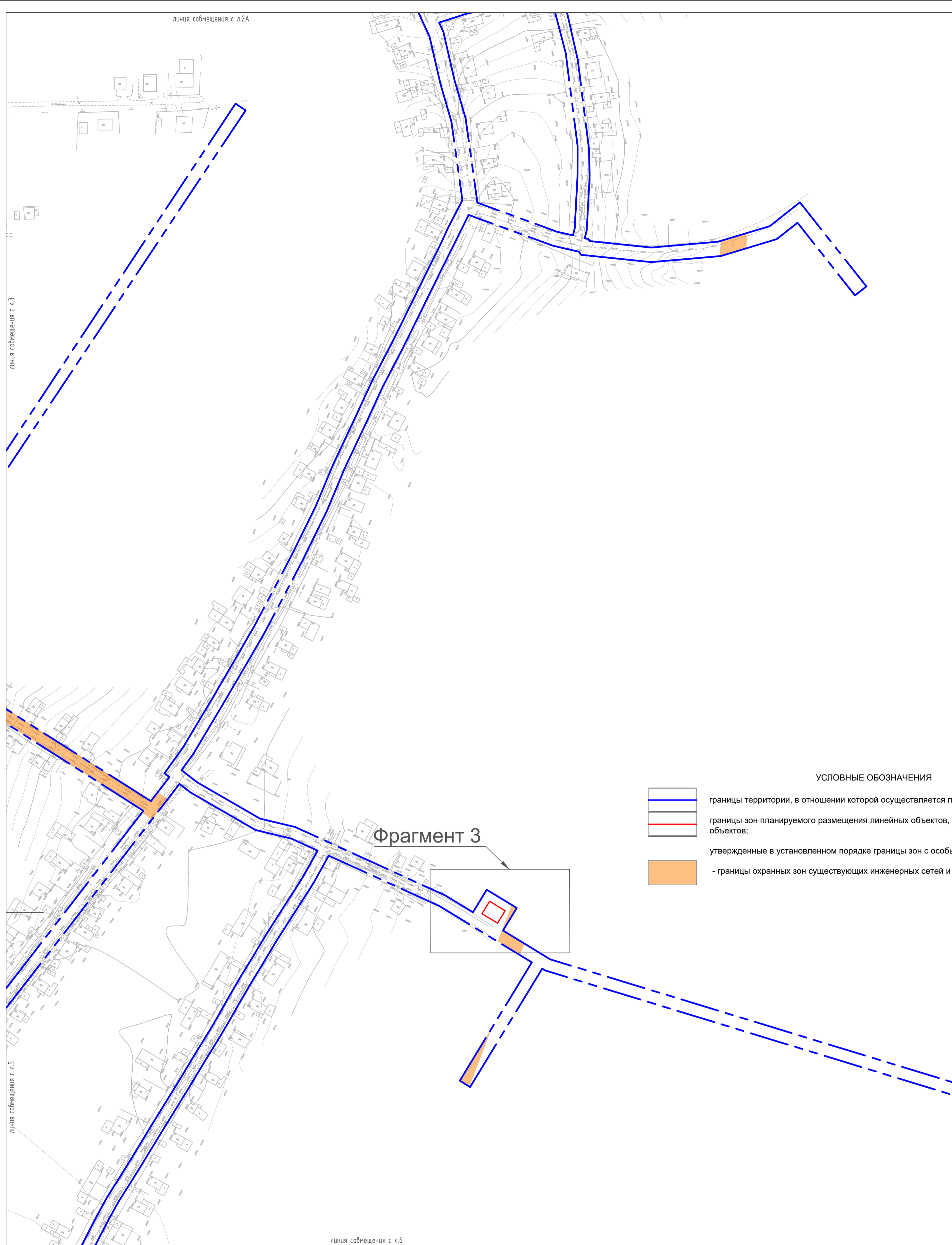
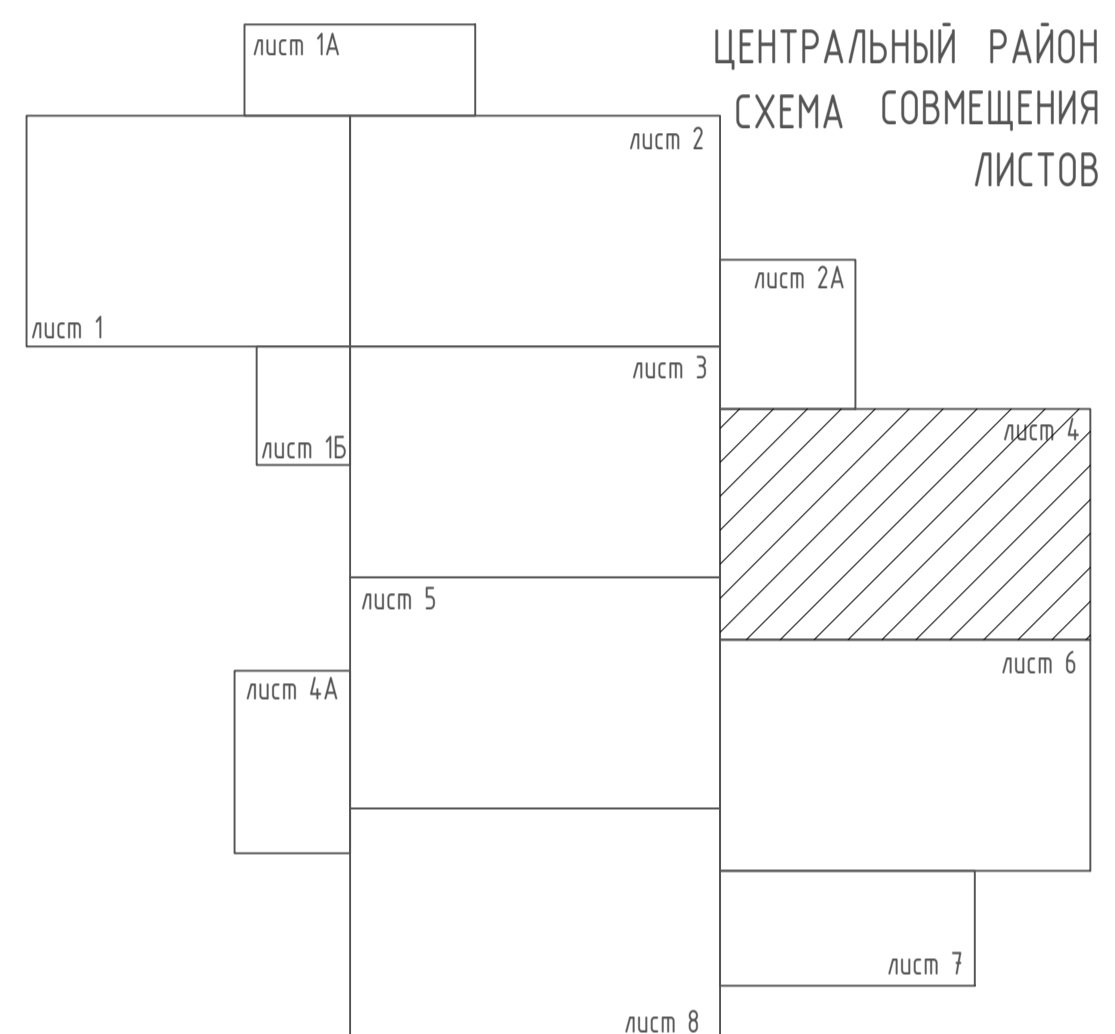


Схема границ зон с особыми условиями использования территорий М 1:2000



УСЛОВНЫЕ ОБОЗНАЧЕНИЯ

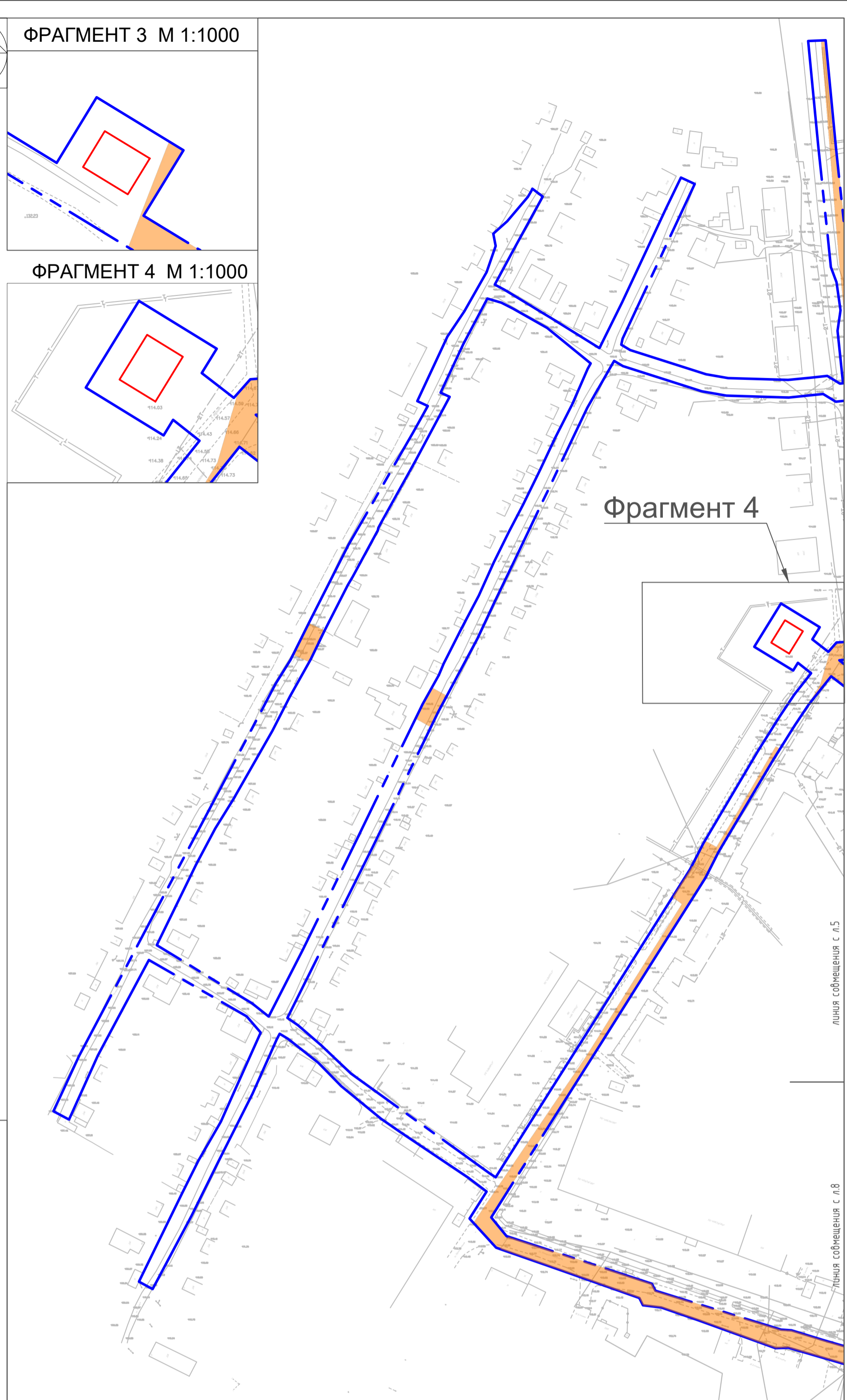
- границы территории, в отношении которой осуществляется подготовка проекта планировки;
- границы зон планируемого размещения линейных объектов, устанавливаемые в соответствии с нормами отвода земельных участков для конкретных видов линейных объектов;
- утвержденные в установленном порядке границы зон с особыми условиями использования территорий:
  - границы охранных зон существующих инженерных сетей и сооружений;

Фрагмент 3

ФРАГМЕНТ 3 М 1:1000

ФРАГМЕНТ 4 М 1:1000

Фрагмент 4



1. Границы зон планируемого размещения линейных объектов, подлежащих переносу (переустройству) из зон планируемого размещения линейных объектов - отсутствуют.

				2019-44-ППТ		
				Проект планировки территории для размещения линейного объекта "газификация Костромской области (г. Шарья)		
Изм.	Кол.ч	Лист	№ док.	Подпись	Дата	
Разработал	Дятчина					
ГАП	Дятчина					
				Материалы по обоснованию проекта планировки территории	Стадия	Лист
						7,4
				Схема границ зон с особыми условиями использования территории М 1:2000 Фрагменты 3,4 М 1:1000		ООО ГЕОПЛАН
Н.контр.	Близнюкова					

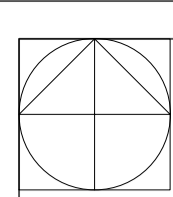


Схема границ зон с особыми условиями использования территорий М 1:2000

ФРАГМЕНТ 5 М 1:1000

ФРАГМЕНТ 6 М 1:1000

Фрагмент 5

Фрагмент 6

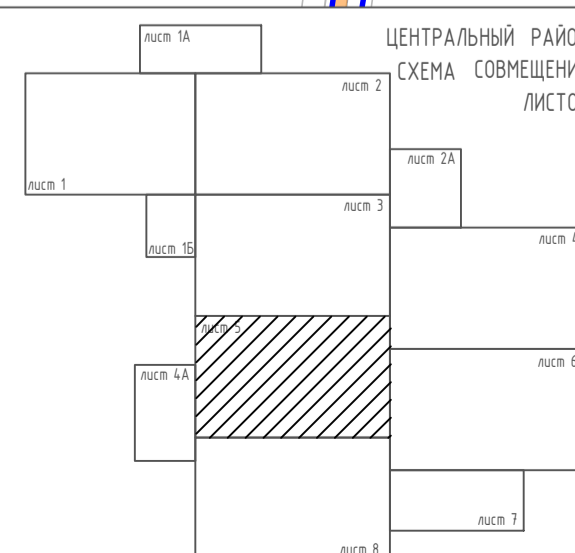


линия сообщения с л.4А

линия сообщения с л.8

УСЛОВНЫЕ ОБОЗНАЧЕНИЯ

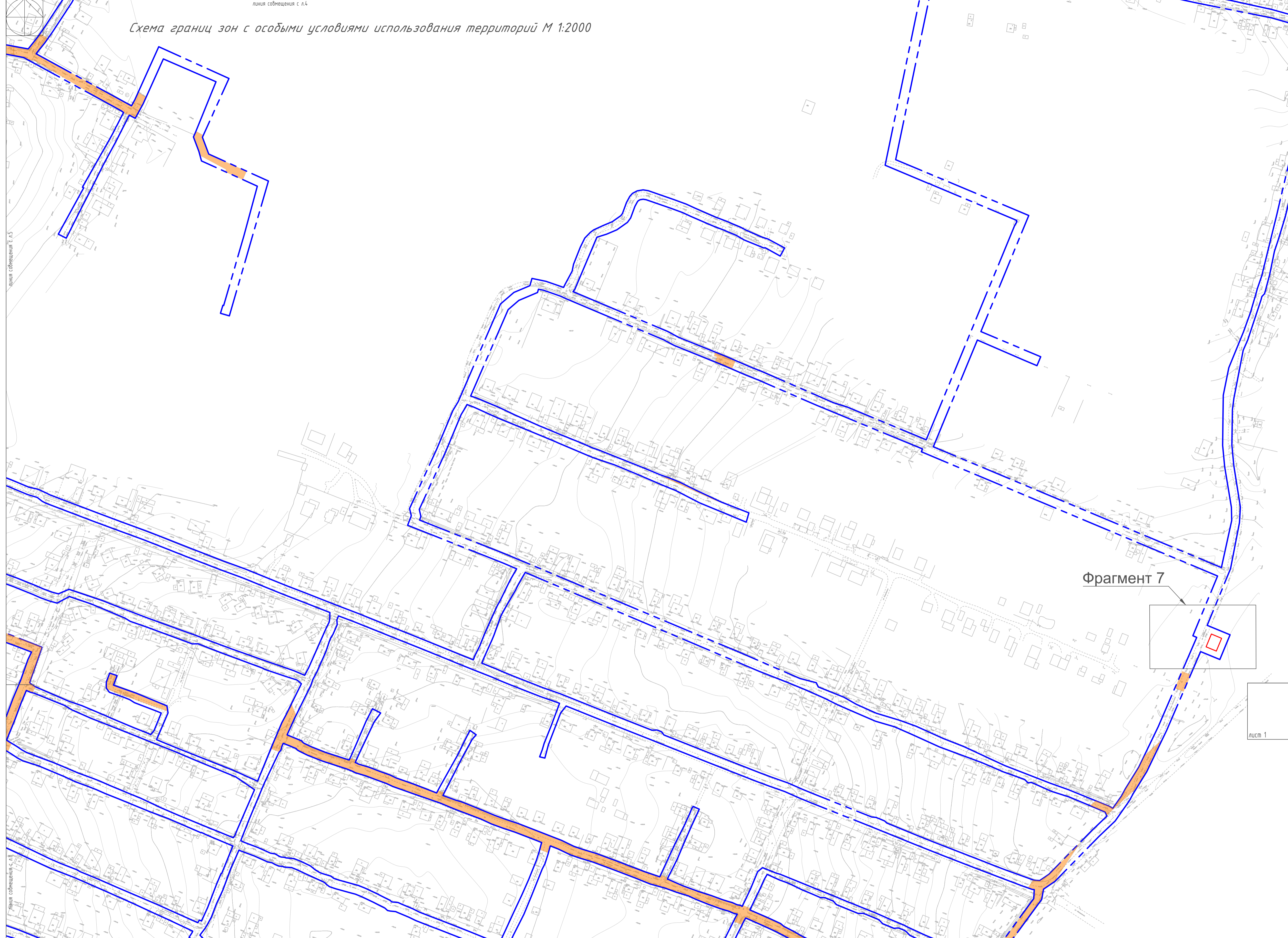
- границы территории, в отношении которой осуществляется подготовка проекта планировки;
- границы зон планируемого размещения линейных объектов, устанавливаемые в соответствии с нормами отвода земельных участков для конкретных видов линейных объектов;
- утвержденные в установленном порядке границы зон с особыми условиями использования территорий:
  - границы охранных зон существующих инженерных сетей и сооружений;



1. Границы зон планируемого размещения линейных объектов, подлежащих переносу (перестройке) из зон планируемого размещения линейных объектов - отсутствуют.

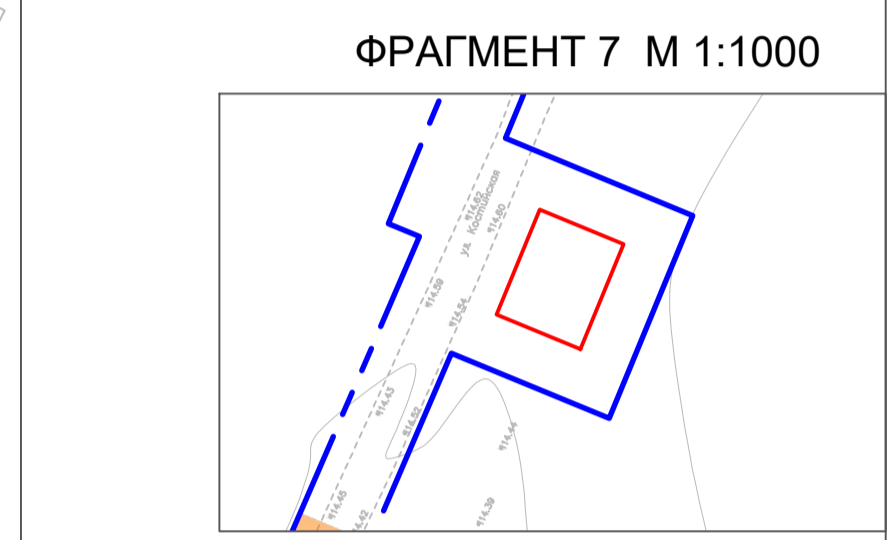
				2019-44-ППТ		
				Проект планировки территории для размещения линейного объекта "газификация Костромской области (г. Шарья)		
Изм.	Кол.	Лист	№ док.	Подпись	Дата	
Разработал	Дятчина					
ГАП	Дятчина					
				Материалы по обоснованию проекта планировки территории		
				Стадия	Лист	Листов
					7.5	
				Схема границ зон с особыми условиями использования территории М 1:2000 Фрагменты 5,6 М 1:1000		
				ООО ГЕОПЛАН		
Исполн.	Близнюкова					

# Схема границ зон с особыми условиями использования территорий М 1:2000



линия совмещения с Л5

линия совмещения с Л8







Фрагмент 7

лист 1А	лист 2	лист 2А	лист 4
лист 1	лист 3	лист 4А	лист 6
лист 1Б	лист 5	лист 7	лист 8

## ЦЕНТРАЛЬНЫЙ РАЙОН СХЕМА СОВМЕЩЕНИЯ ЛИСТОВ

### УСЛОВНЫЕ ОБОЗНАЧЕНИЯ

-  границы территории, в отношении которой осуществляется подготовка проекта планировки;
-  границы зон планируемого размещения линейных объектов, устанавливаемые в соответствии с нормами отвода земельных участков для конкретных видов линейных объектов;
-  утвержденные в установленном порядке границы зон с особыми условиями использования территорий;
-  - границы охранных зон существующих инженерных сетей и сооружений;

1. Границы зон планируемого размещения линейных объектов, подлежащих переносу (перустройству) из зон планируемого размещения линейных объектов - отсутствуют.

2019-44-ППТ		
Проект планировки территории для размещения линейного объекта "газификация Костромской области (г. Шарья)		
Изм.	Кол.ч/Лист	М.Долг.
Разработал	Дятчина	Подпись
ГАП	Дятчина	Дата
Материалы по обоснованию проекта планировки территории	Стадия	Лист
Схема границ зон с особыми условиями использования территории М 1:2000 Фрагмент 7 М 1:1000	7,6	Листов
И.контр.	Близнюкова	ООО ГЕОПЛАН

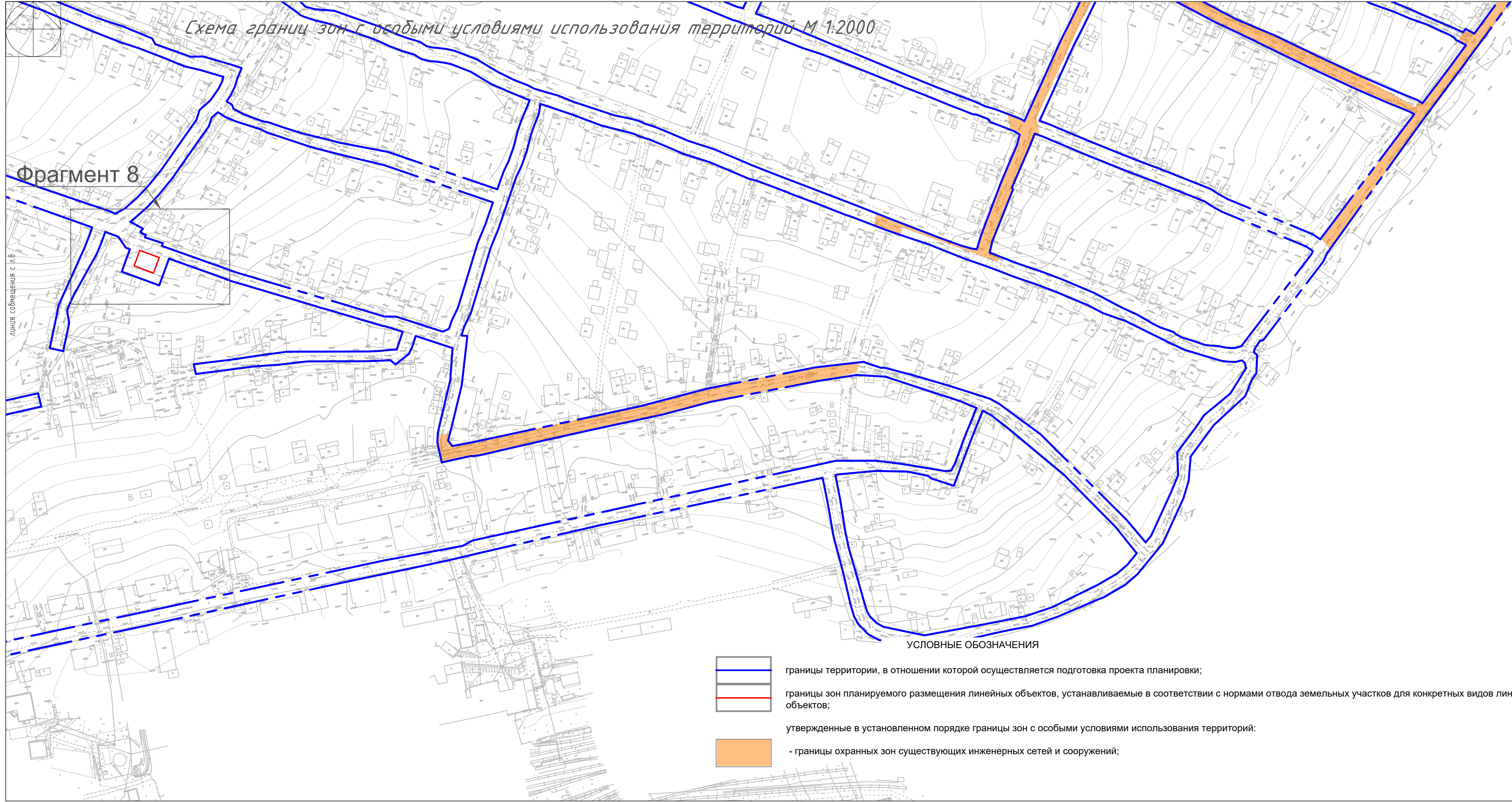





Схема границ зон с особыми условиями использования территорий М 1:2000

Фрагмент 8

линия сообщения с л.в.

УСЛОВНЫЕ ОБОЗНАЧЕНИЯ

-  границы территории, в отношении которой осуществляется подготовка проекта планировки;
-  границы зон планируемого размещения линейных объектов, устанавливаемые в соответствии с нормами отвода земельных участков для конкретных видов линейных объектов;
-  утвержденные в установленном порядке границы зон с особыми условиями использования территорий:
  - границы охранных зон существующих инженерных сетей и сооружений;

ФРАГМЕНТ 8 М 1:1000

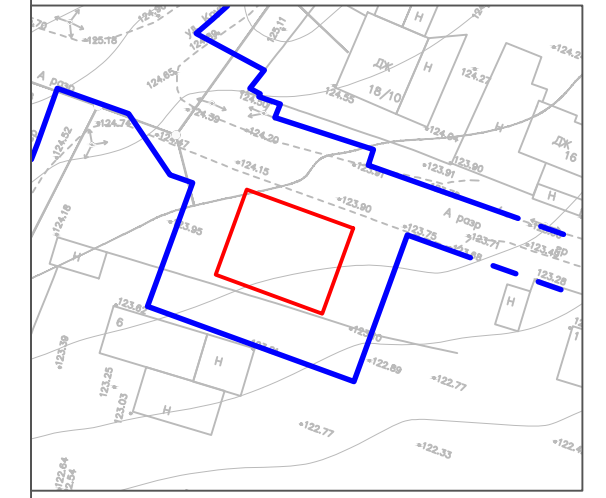
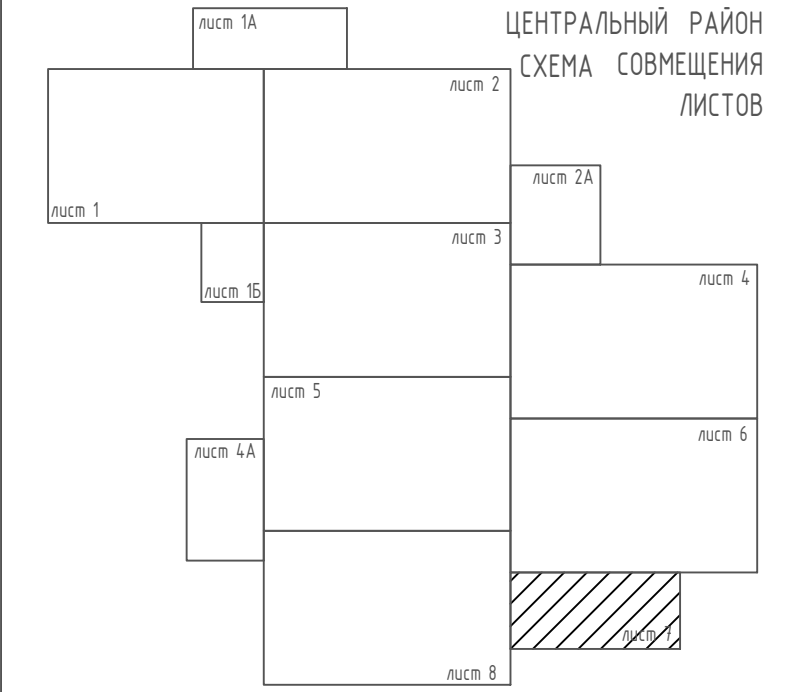


СХЕМА РАЗМЕЩЕНИЯ






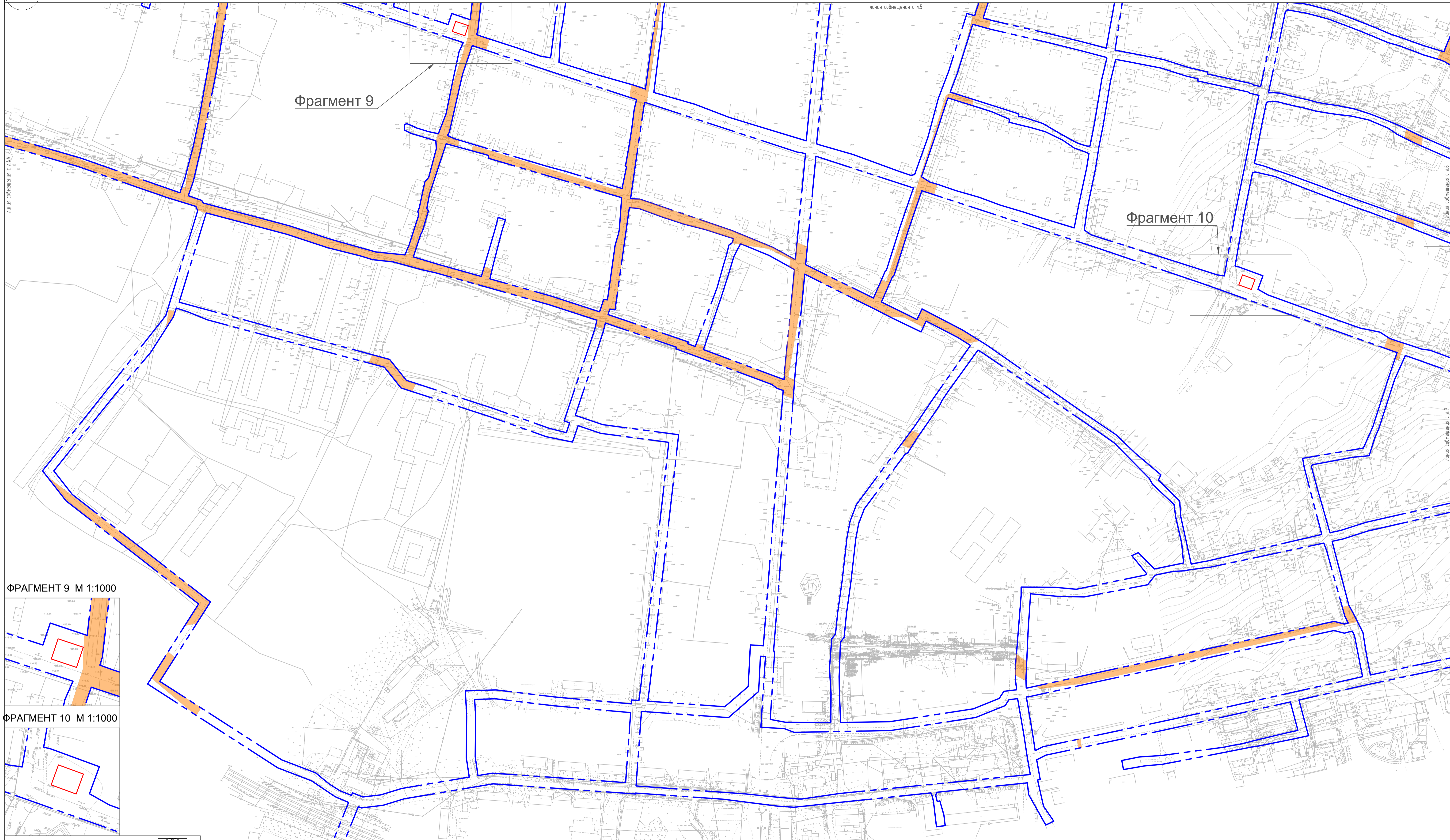
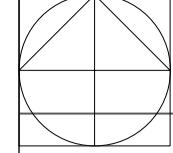
административные границы населенного пункта г. Шарья



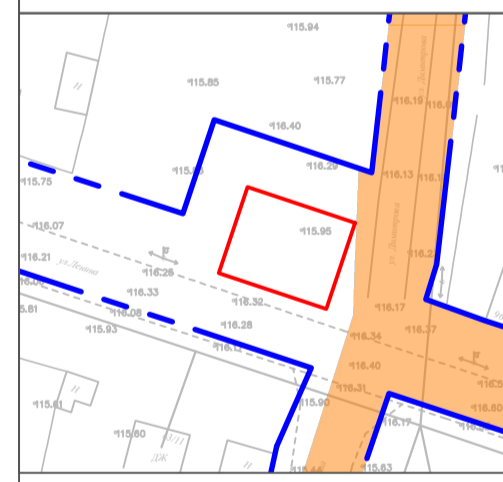
ЦЕНТРАЛЬНЫЙ РАЙОН  
СХЕМА СОВМЕЩЕНИЯ ЛИСТОВ

1. Границы зон планируемого размещения линейных объектов, подлежащих переносу (переустройству) из зон планируемого размещения линейных объектов - отсутствуют.

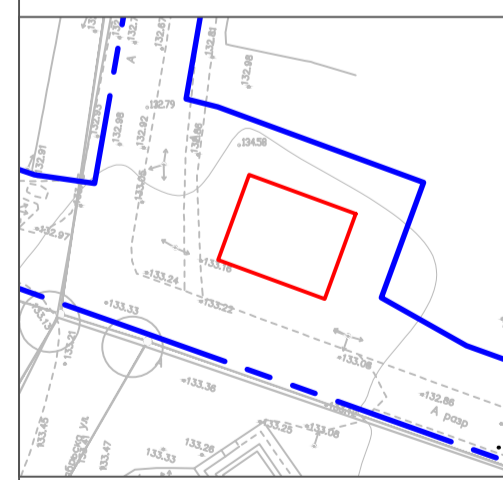
		2019-44-ППТ		
		Проект планировки территории для размещения линейного объекта "Газификация Костромской области (г. Шарья)		
Изм.	Кол.уч.Лист	№ док.	Подпись	Дата
Разработал	Дятчина			
ГАП	Дятчина			
Н.контр.	Близнюкова			
		Материалы по обоснованию проекта планировки территории		Стадия
				Лист
				Листов
		7.7		
		ООО ГЕОПЛАН		
		Схема границ зон с особыми условиями использования территорий М 1:2000 Фрагмент 8. М 1:1000		



ФРАГМЕНТ 9 М 1:1000

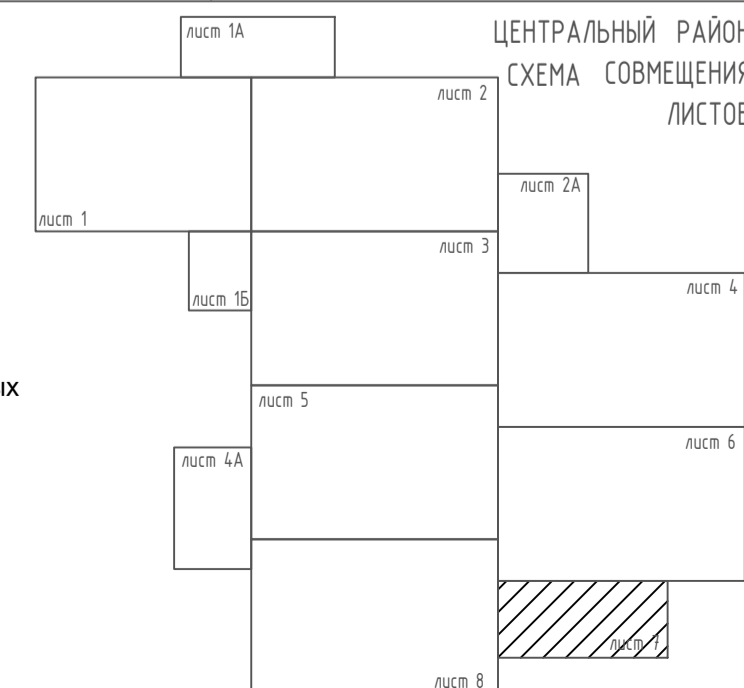


ФРАГМЕНТ 10 М 1:1000



УСЛОВНЫЕ ОБОЗНАЧЕНИЯ

- границы территории, в отношении которой осуществляется подготовка проекта планировки;
- границы зон планируемого размещения линейных объектов, устанавливаемые в соответствии с нормами отвода земельных участков для конкретных видов линейных объектов;
- утвержденные в установленном порядке границы зон с особыми условиями использования территорий;
- границы охранных зон существующих инженерных сетей и сооружений;



1. Границы зон планируемого размещения линейных объектов, подлежащих переносу (переустройству) из зон планируемого размещения линейных объектов - отсутствуют.

2019-44-ППТ			Стдия			Лист			Листов					
Проект планировки территории для размещения линейного объекта									7,8					
"газификация Костромской области (г. Шарья)									ООО ГЕОПЛАН					
Изм.			Кол.ч/Лист			№ док.			Подпись			Дата		
Разработал			Дятчина			Дятчина			[Signature]			[Date]		
ГАП			Дятчина			[Signature]			[Date]			[Date]		
Н.контр.			Близнюкова			[Signature]			[Date]			[Date]		
Схема границ зон с особыми условиями использования территорий М 1:2000									Фрагмент 9, 10 М 1:1000					

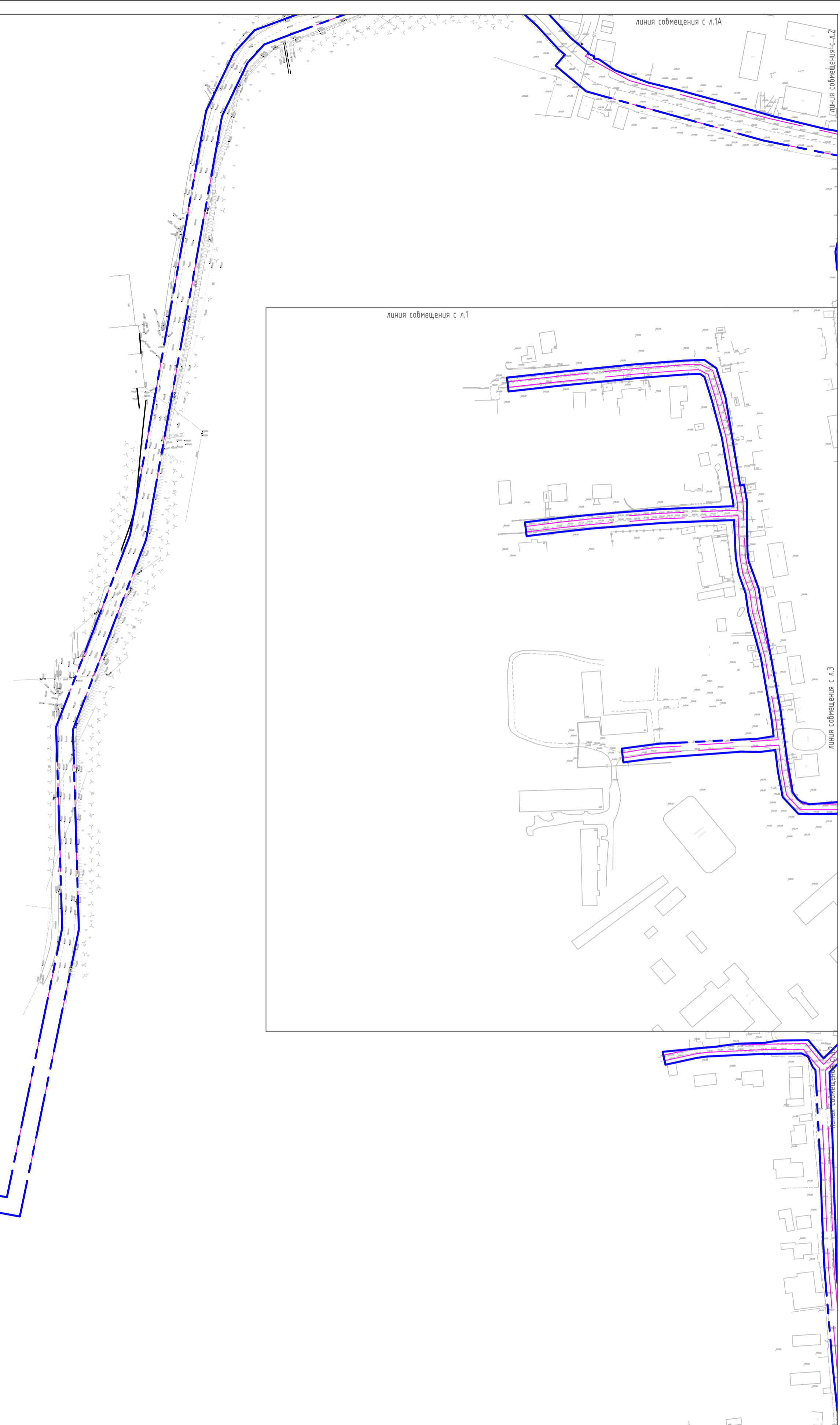
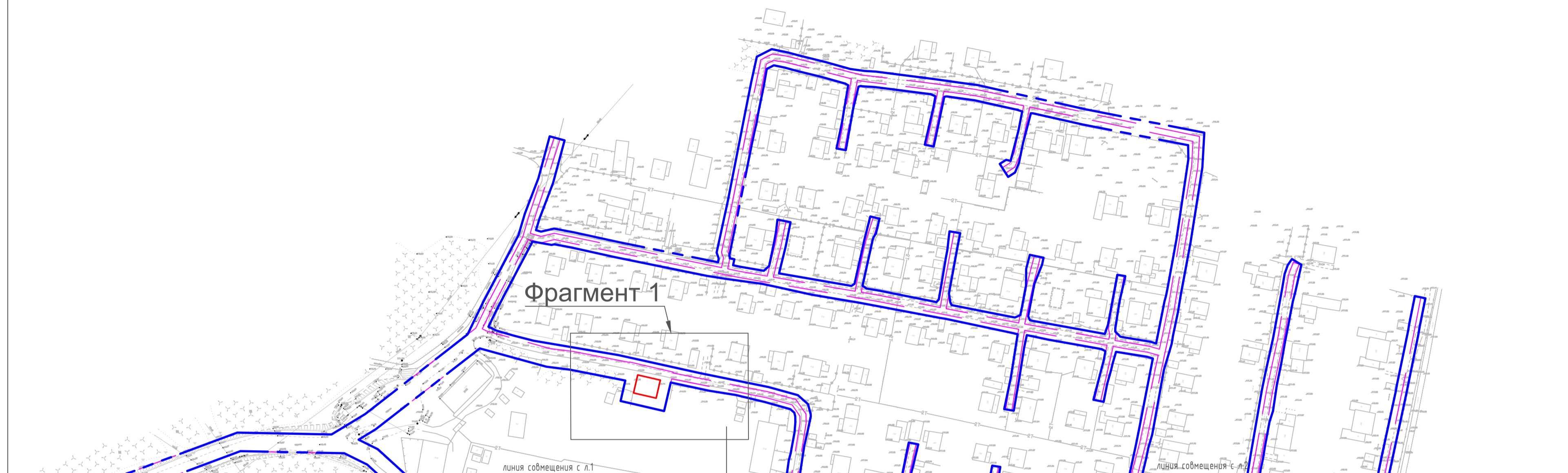
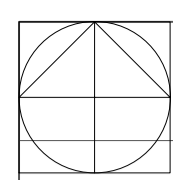
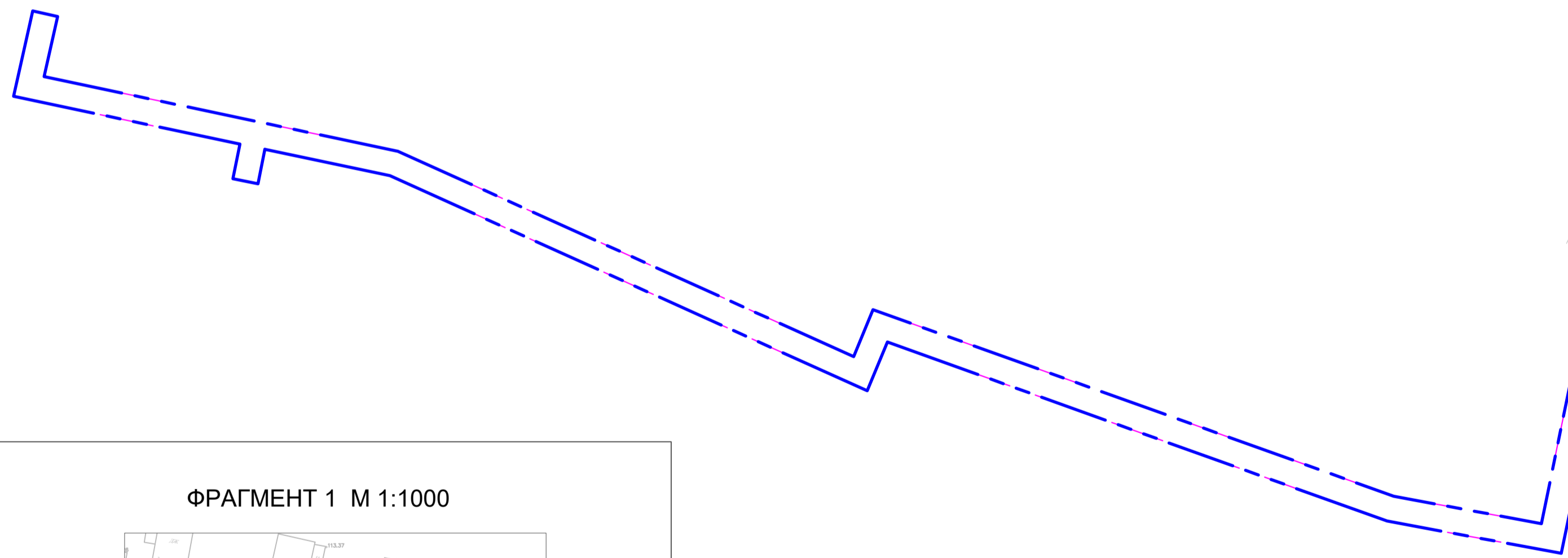


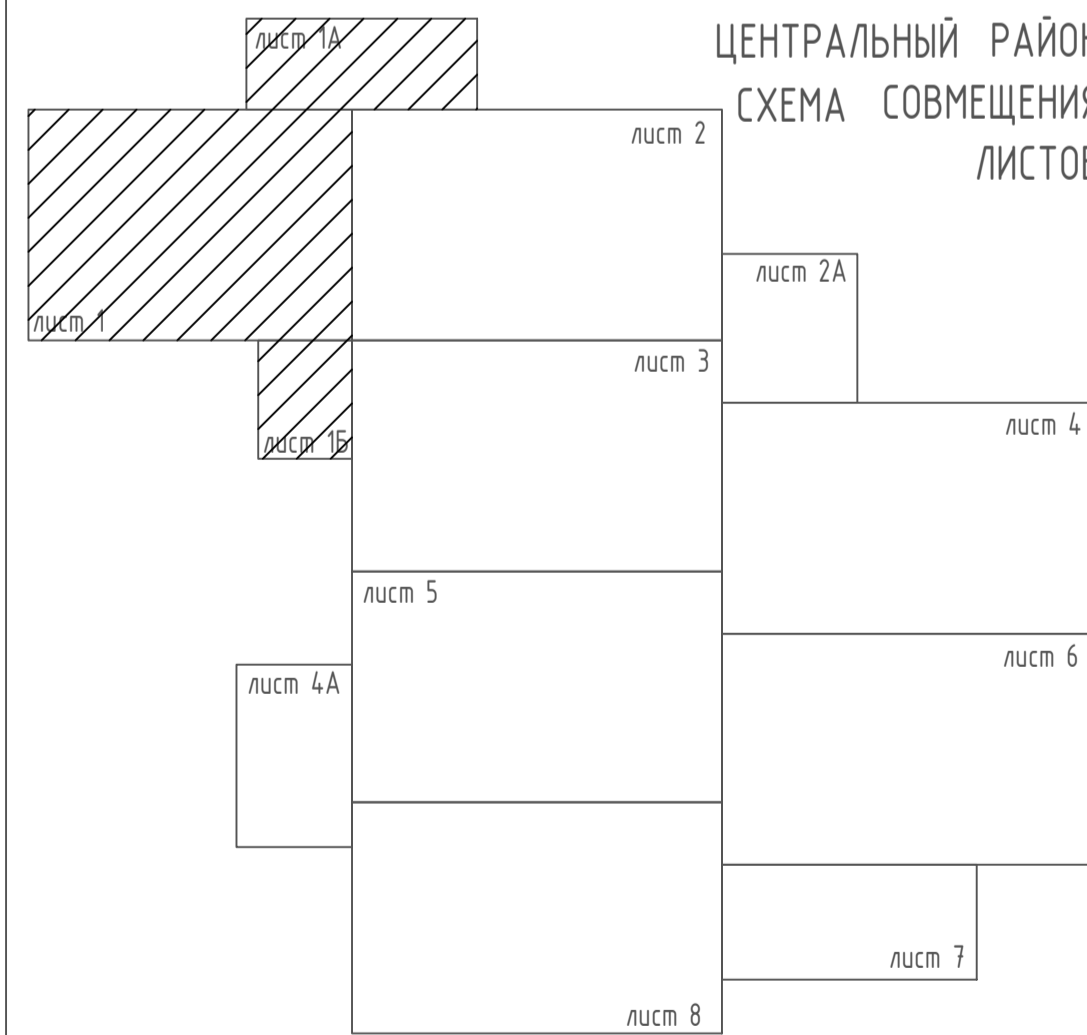
СХЕМА РАЗМЕЩЕНИЯ



ФРАГМЕНТ 1 М 1:1000



ЦЕНТРАЛЬНЫЙ РАЙОН  
СХЕМА СОВМЕЩЕНИЯ  
ЛИСТОВ



УСЛОВНЫЕ ОБОЗНАЧЕНИЯ

- границы территории, в отношении которой осуществляется подготовка проекта планировки;
- границы зон планируемого размещения линейных объектов, устанавливаемые в соответствии с нормами отвода земельных участков для конкретных видов линейных объектов;
- границы территорий, подверженных риску возникновения чрезвычайных ситуаций природного и техногенного характера ( в соответствии с нормативно-техническими документами) - охранная зона проектируемого газопровода

1. Границы зон планируемого размещения линейных объектов, подлежащих переносу (переустройству) из зон планируемого размещения линейных объектов - отсутствуют.

				2019-44-ППТ		
				Проект планировки территории для размещения линейного объекта "газификация Костромской области (г. Шарья)		
Изм.	Кол.ч	Лист	№ док.	Подпись	Дата	
Разработал	Дятчина					Материалы по обоснованию проекта планировки территории
ГАП	Дятчина					
Н.контр.	Близнюкова					Стадия
						Лист
						Листов
						8.1
						ООО ГЕОПЛАН
				Схема границ территорий, подверженных риску возникновения чрезвычайных ситуаций природного и техногенного характера М 1:2000 Фрагмент 1. М 1:1000		

Схема границ территорий, подверженных риску возникновения чрезвычайных ситуаций природного и техногенного характера М 1:2000

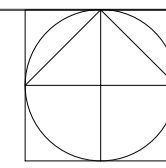
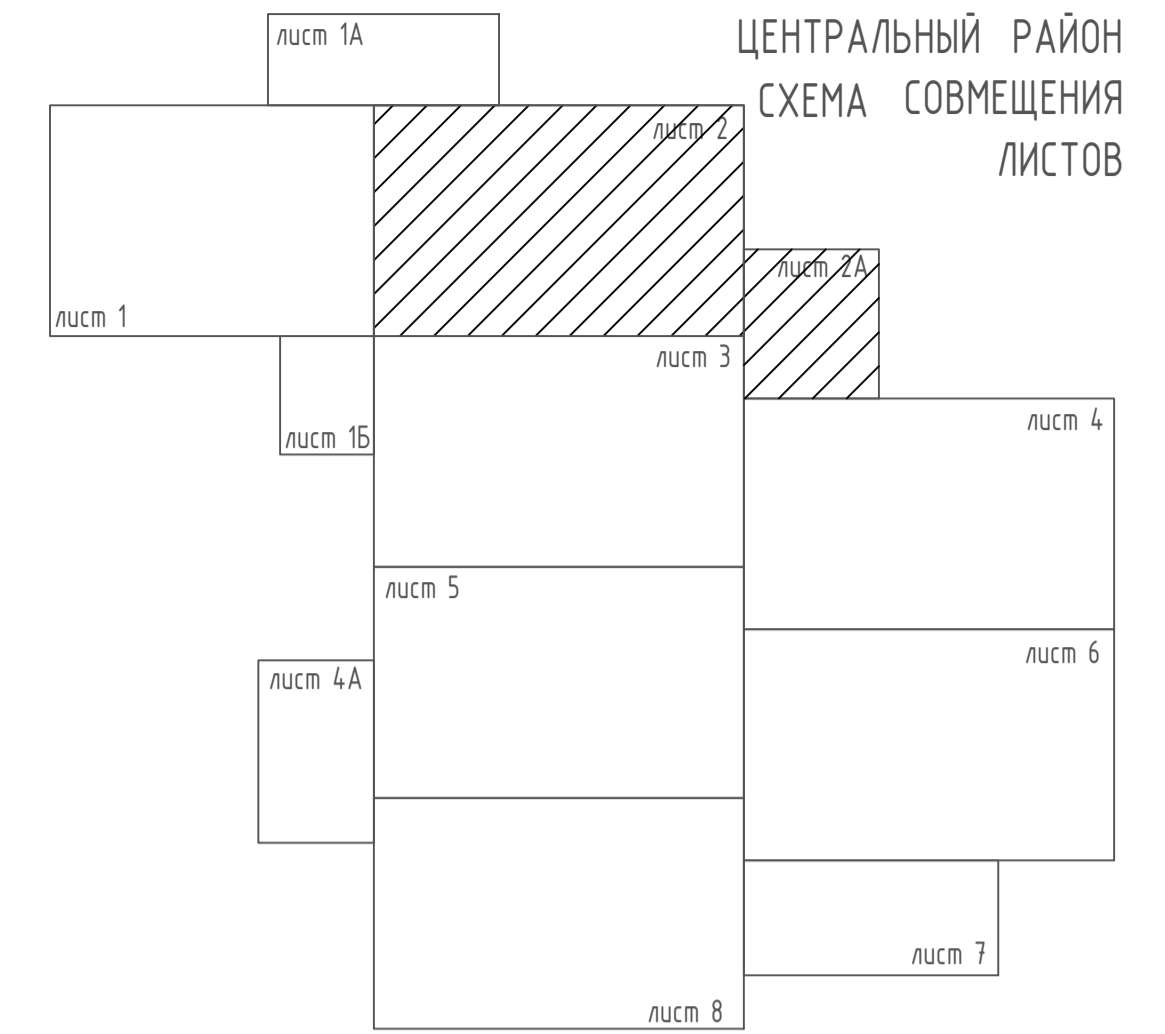
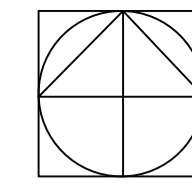
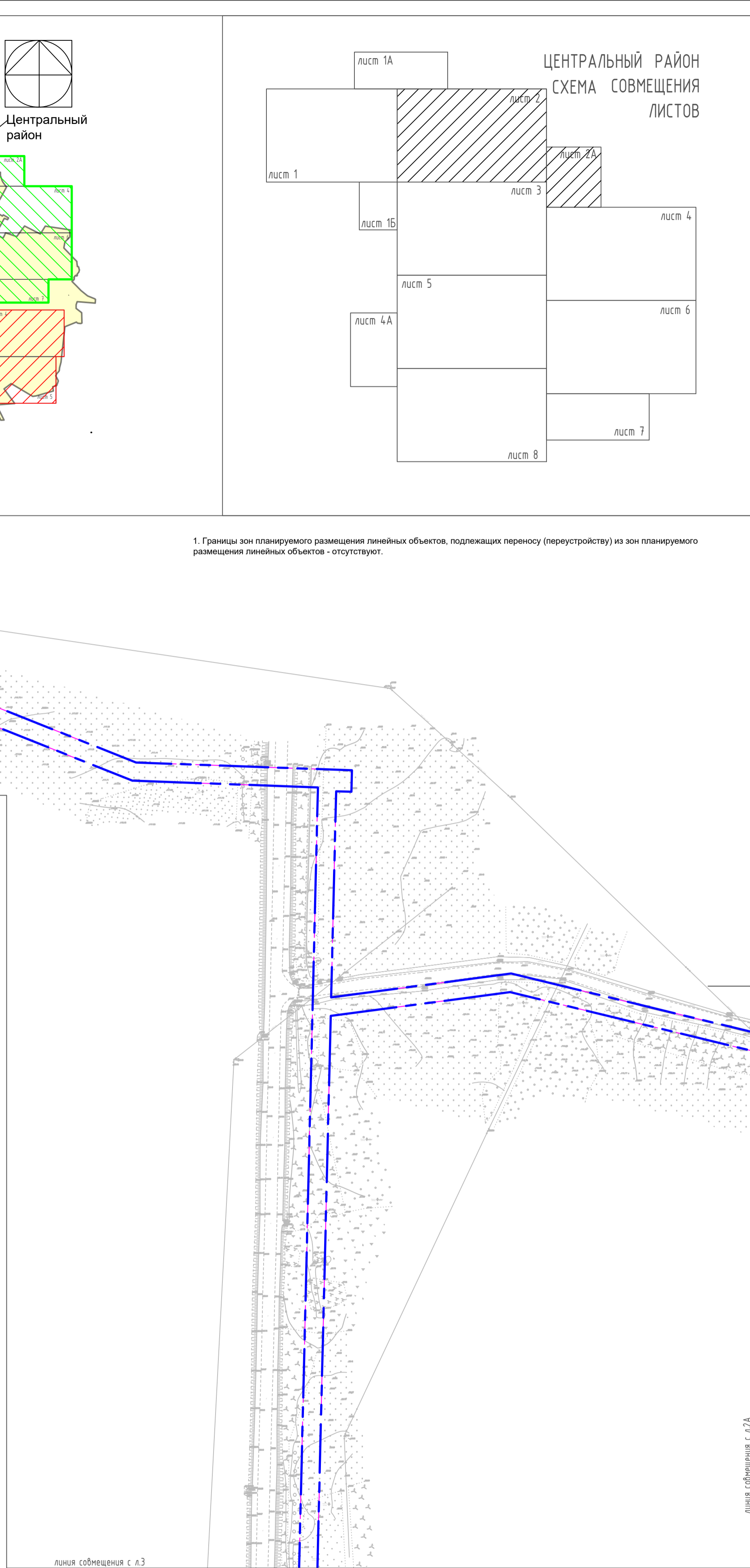
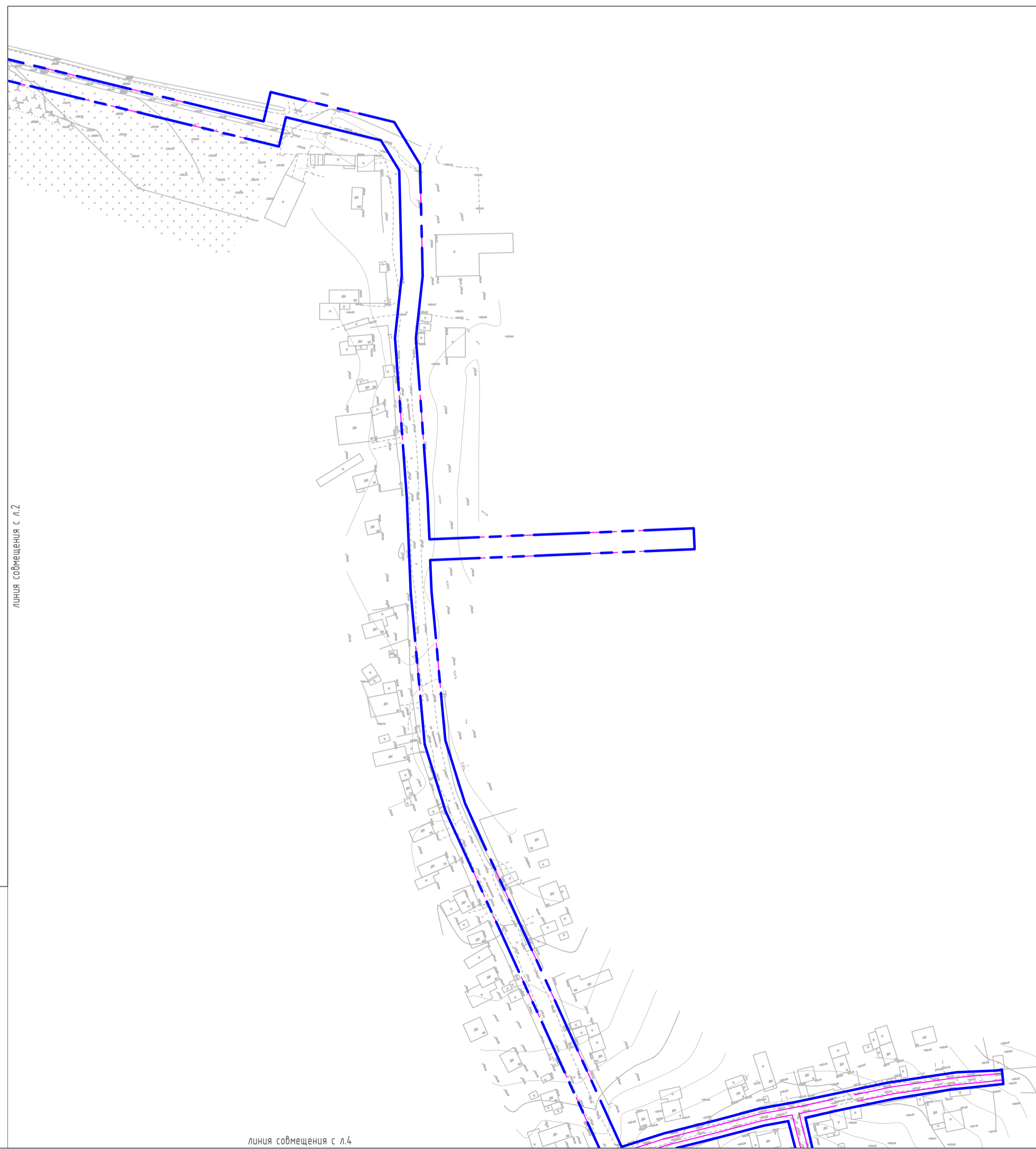
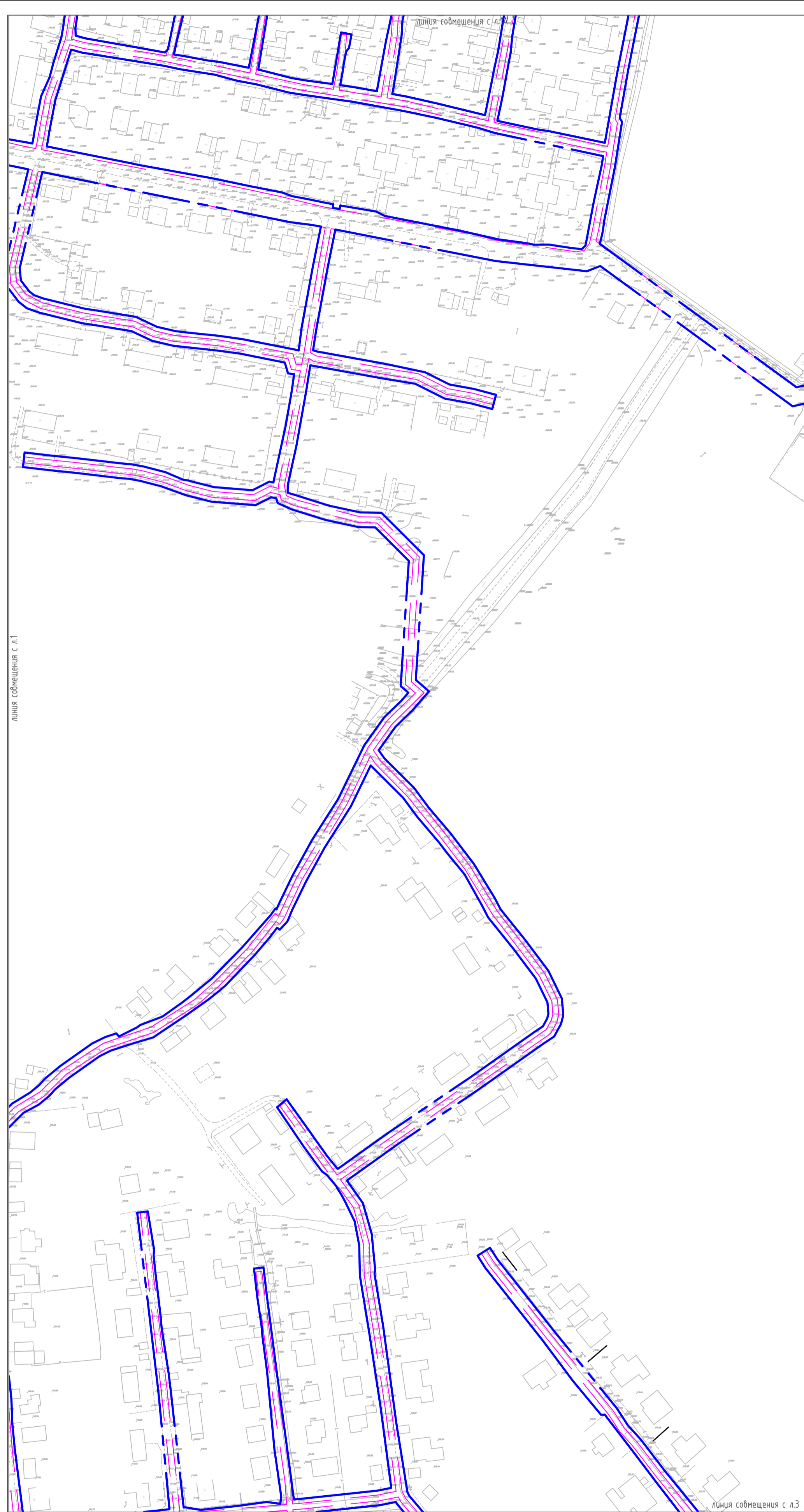


СХЕМА РАЗМЕЩЕНИЯ



1. Границы зон планируемого размещения линейных объектов, подлежащих переносу (перестройству) из зон планируемого размещения линейных объектов - отсутствуют.



УСЛОВНЫЕ ОБОЗНАЧЕНИЯ

- границы территории, в отношении которой осуществляется подготовка проекта планировки;
- границы зон планируемого размещения линейных объектов, устанавливаемые в соответствии с нормами отвода земельных участков для конкретных видов линейных объектов;
- границы территорий, подверженных риску возникновения чрезвычайных ситуаций природного и техногенного характера ( в соответствии с нормативно-техническими документами) - охранный зона проектируемого газопровода

				2019-44-ППТ		
				Проект планировки территории для размещения линейного объекта "Газификация Костромской области (г. Шарья)		
Изм.	Кол-во	Лист	№ док.	Подпись	Дата	
Разработал	Дятчина					
ГАП	Дятчина					
				Материалы по обоснованию проекта планировки территории		
				Стадия	Лист	Листов
					8.2	
				Схема границ территорий, подверженных риску возникновения чрезвычайных ситуаций природного и техногенного характера М 1:2000		
				ООО ГЕОПЛАН		
Исполн.	Близнюкова					

линия совмещения с л.1

линия совмещения с л.2

линия совмещения с л.3

линия совмещения с л.3

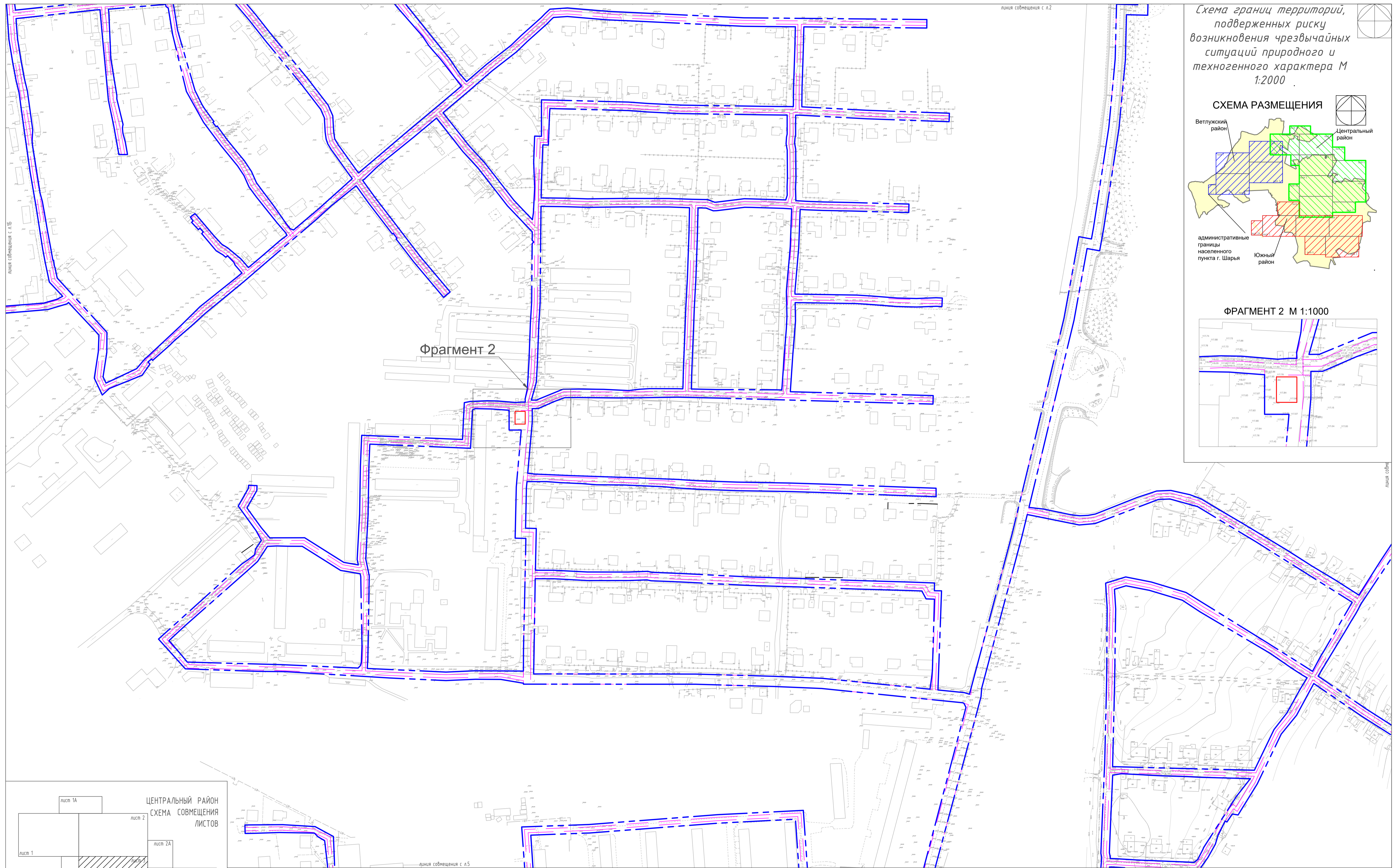
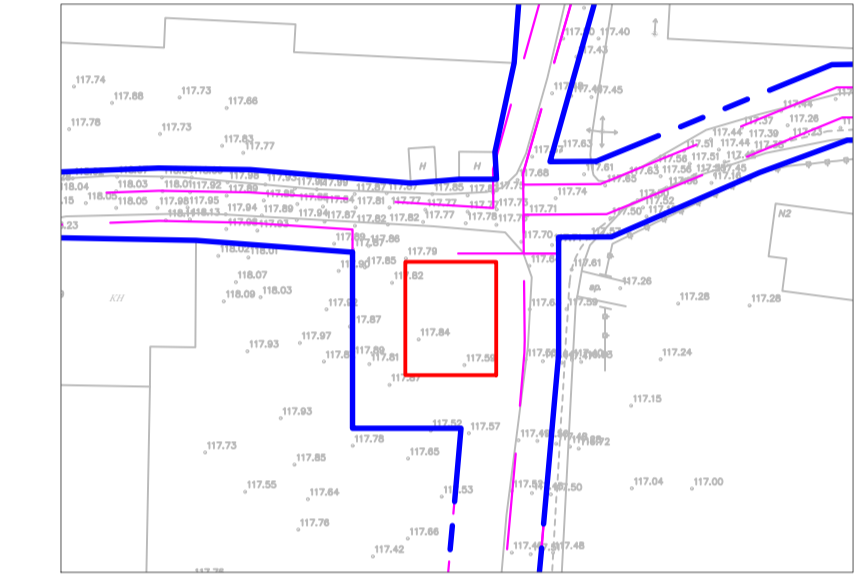
линия совмещения с л.2А

линия совмещения с л.4

Схема границ территорий, подверженных риску возникновения чрезвычайных ситуаций природного и техногенного характера М 1:2000



ФРАГМЕНТ 2 М 1:1000

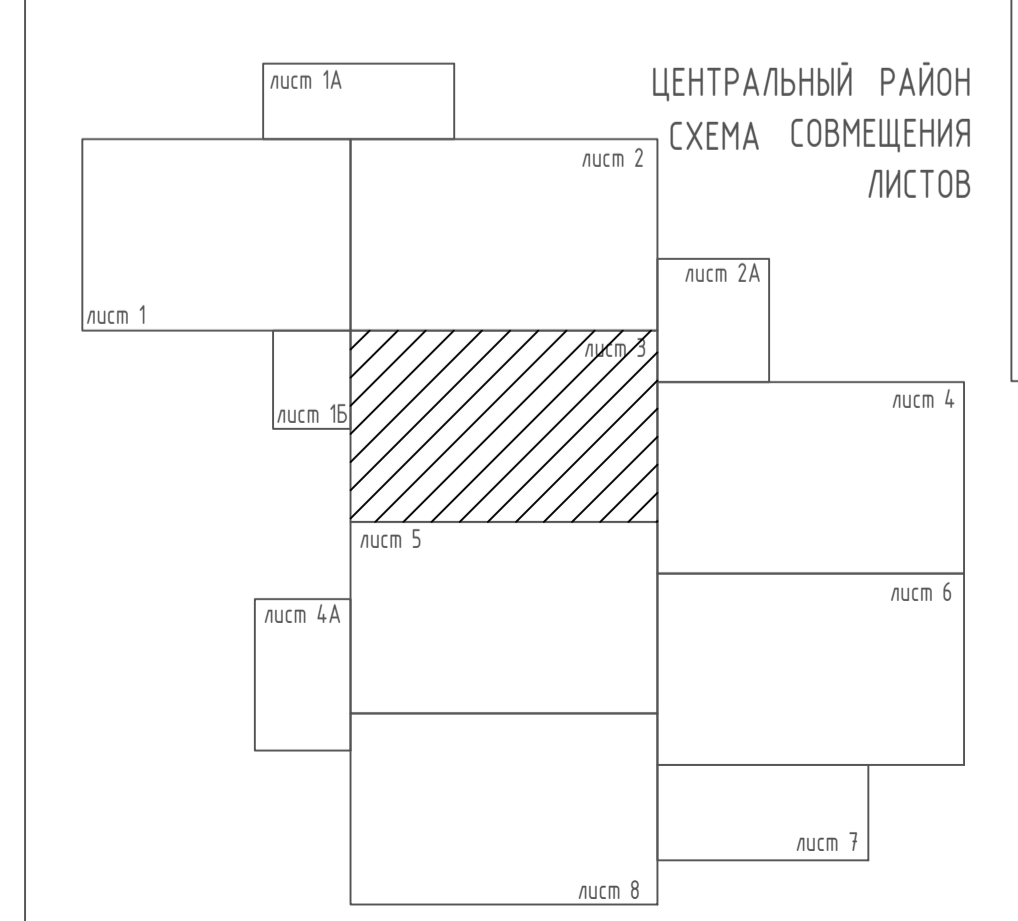


Фрагмент 2

линия соприкосновения с л.15

линия соприкосновения с л.5

линия соприкосновения с л.15



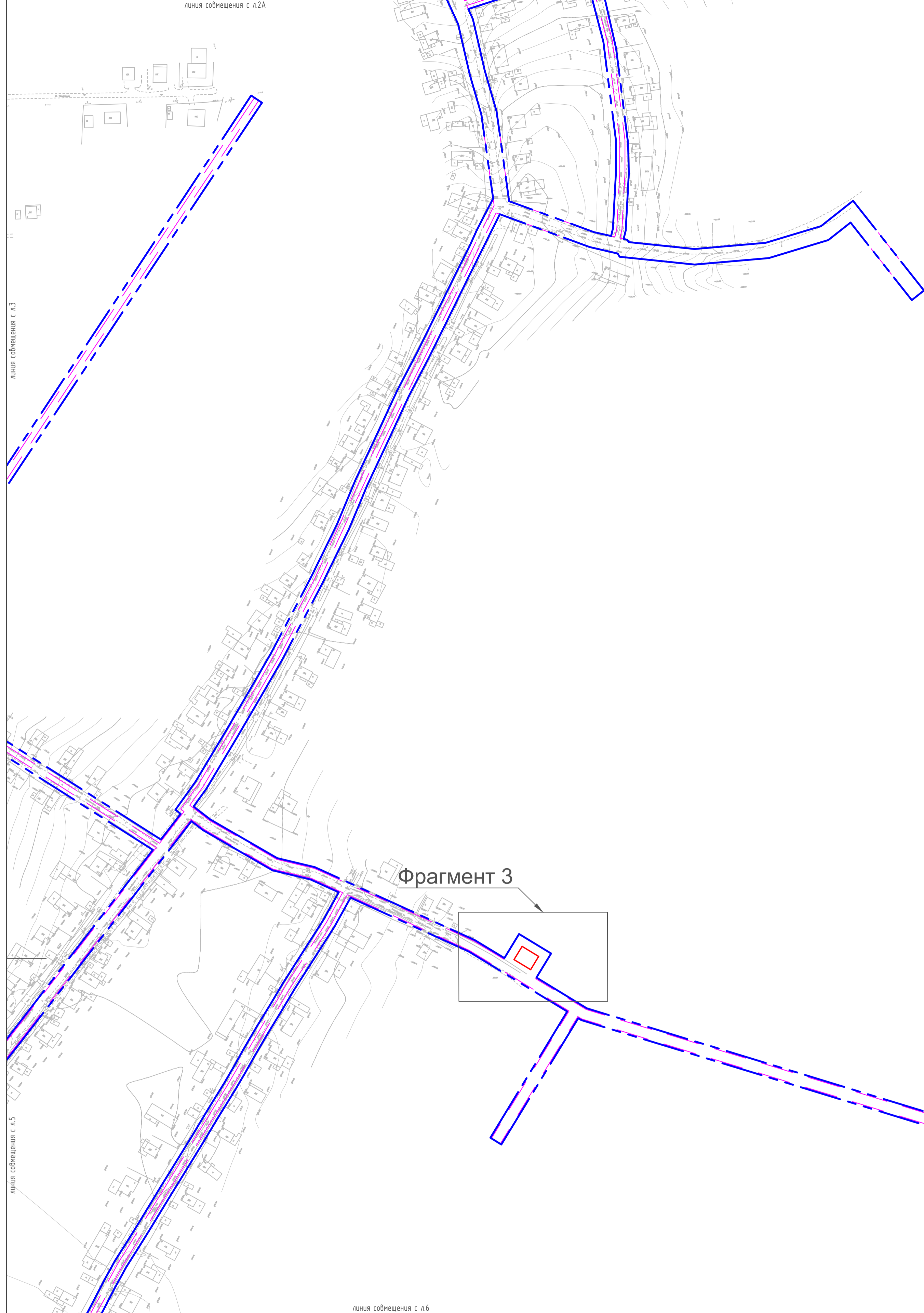
УСЛОВНЫЕ ОБОЗНАЧЕНИЯ

- границы территории, в отношении которой осуществляется подготовка проекта планировки;
- границы зон планируемого размещения линейных объектов, устанавливаемые в соответствии с нормами отвода земельных участков для конкретных видов линейных объектов;
- границы территорий, подверженных риску возникновения чрезвычайных ситуаций природного и техногенного характера (в соответствии с нормативно-техническими документами) - охранный зона проектируемого газопровода

1. Границы зон планируемого размещения линейных объектов, подлежащих переносу (перустройству) из зон планируемого размещения линейных объектов - отсутствуют.

				2019-44-ППТ		
				Проект планировки территории для размещения линейного объекта "газификация Костромской области (г. Шарья)		
Изм.	Кол-во	Лист	№ док.	Подпись	Дата	
Разработал	Дятчина					
ГАП	Дятчина					
Н.контр.	Близнюкова					
				Материалы по обоснованию проекта планировки территории		
				Станд.	Лист	Листов
					8.3	
				ООО ГЕОПЛАН		

Схема границ территорий, подверженных риску возникновения чрезвычайных ситуаций природного и техногенного характера М 1:2000 Фрагмент 2 М 1:1000

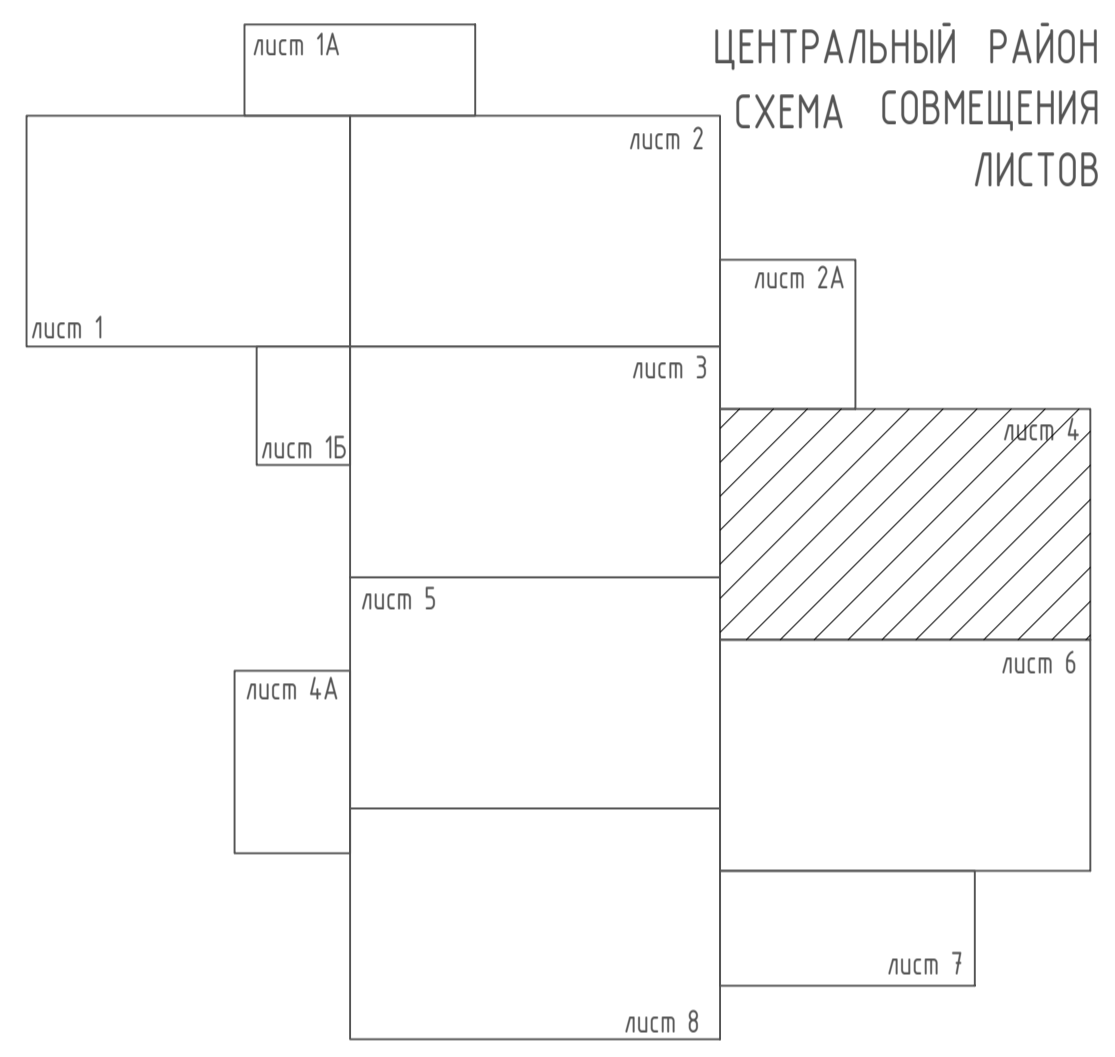


линия совмещения с л.3

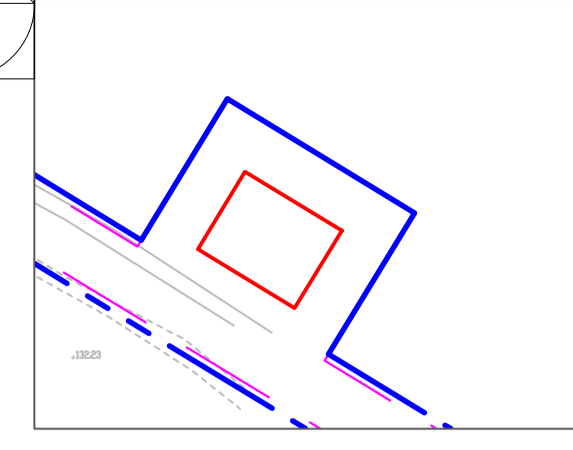
линия совмещения с л.5

линия совмещения с л.6

Схема границ территорий, подверженных риску возникновения чрезвычайных ситуаций природного и техногенного характера М 1:2000



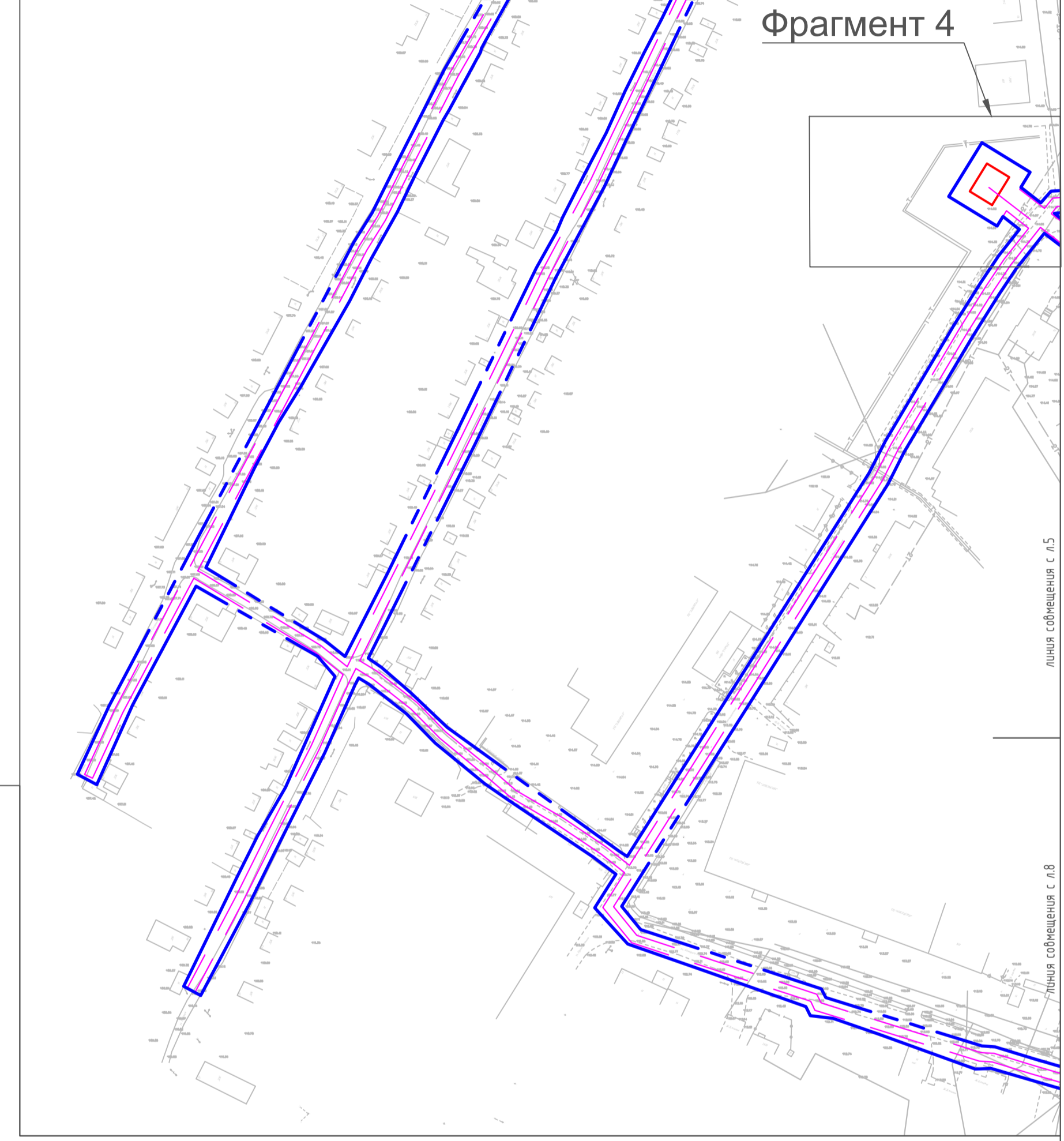
ФРАГМЕНТ 3 М 1:1000



ФРАГМЕНТ 4 М 1:1000



Фрагмент 4



линия совмещения с л.5

линия совмещения с л.8

УСЛОВНЫЕ ОБОЗНАЧЕНИЯ

- границы территории, в отношении которой осуществляется подготовка проекта планировки;
- границы зон планируемого размещения линейных объектов, устанавливаемые в соответствии с нормами отвода земельных участков для конкретных видов линейных объектов;
- границы территорий, подверженных риску возникновения чрезвычайных ситуаций природного и техногенного характера ( в соответствии с нормативно-техническими документами) - охранный зона проектируемого газопровода

1. Границы зон планируемого размещения линейных объектов, подлежащих переносу (переустройству) из зон планируемого размещения линейных объектов - отсутствуют.

				2019-44-ППТ		
				Проект планировки территории для размещения линейного объекта "газификация Костромской области (г. Шарья)		
Изм.	Кол.	Лист	№ док.	Подпись	Дата	
Разработал	Дятчина					
ГАП	Дятчина					
				Материалы по обоснованию проекта планировки территории		
				Стадия	Лист	Листов
					8.4	
				ООО ГЕОПЛАН		
				Схема границ территорий, подверженных риску возникновения чрезвычайных ситуаций природного и техногенного характера М 1:2000 Фрагменты 3,4 М 1:1000		
Исполн.	Близнюкова					

Схема границ территорий, подверженных риску возникновения чрезвычайных ситуаций природного и техногенного характера М 1:2000

ФРАГМЕНТ 5 М 1:1000

ФРАГМЕНТ 6 М 1:1000

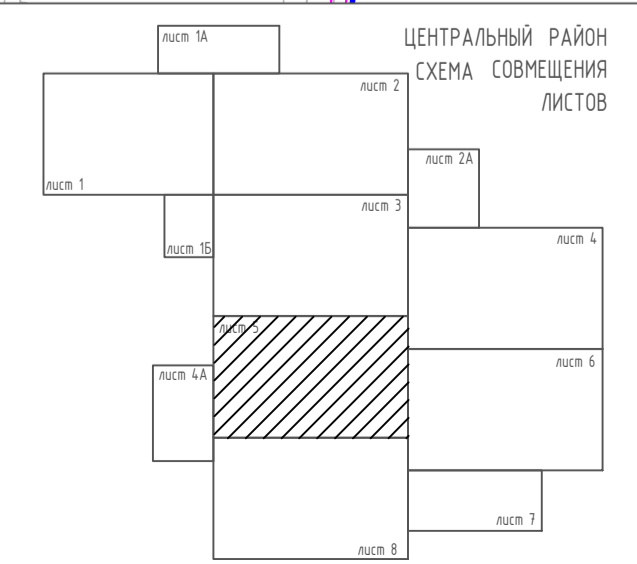
Фрагмент 5

Фрагмент 6



линия совмещения с л.4А

линия совмещения с л.8

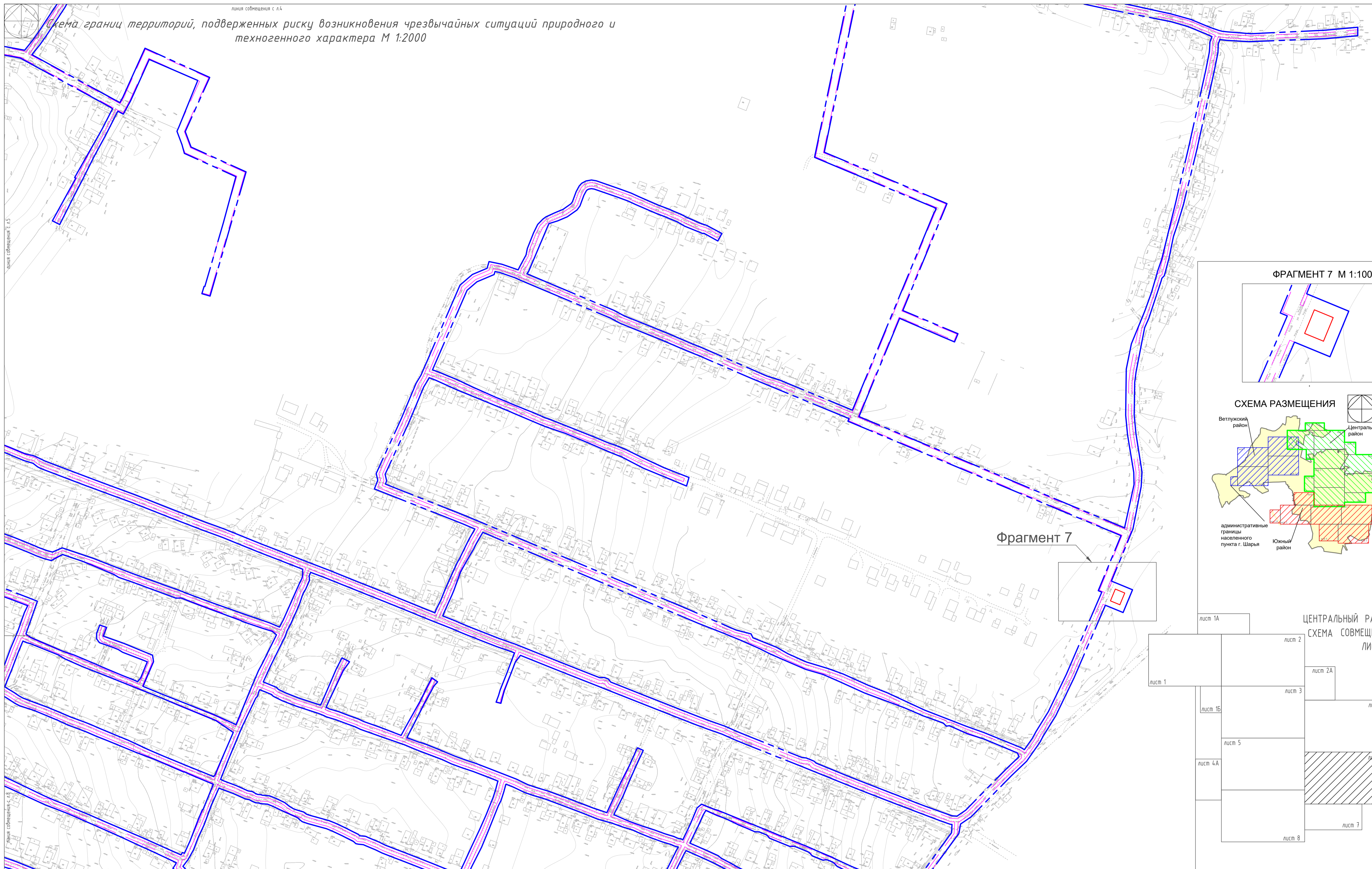


- УСЛОВНЫЕ ОБОЗНАЧЕНИЯ**
- границы территории, в отношении которой осуществляется подготовка проекта планировки;
  - границы зон планируемого размещения линейных объектов, устанавливаемые в соответствии с нормами отвода земельных участков для конкретных видов линейных объектов;
  - границы территорий, подверженных риску возникновения чрезвычайных ситуаций природного и техногенного характера (в соответствии с нормативно-техническими документами) - охранная зона проектируемого газопровода

1. Границы зон планируемого размещения линейных объектов, подлежащих переносу (перестройке) из зон планируемого размещения линейных объектов - отсутствуют.

				2019-44-ППТ		
				Проект планировки территории для размещения линейного объекта «Газификация Костромской области (г. Шарья)»		
Изм.	Кол.	Лист	М.Дом.	Подпись	Дата	
Разработал	Дятчина			<i>[Signature]</i>		Материалы по обоснованию проекта планировки территории
ГАП	Дятчина			<i>[Signature]</i>		
Н.Контр.	Близнюкова			<i>[Signature]</i>		Стадия
						Лист
						Листов
						8.5
						000 ГЕОПЛАН
				Схема границ территорий, подверженных риску возникновения чрезвычайных ситуаций природного и техногенного характера М 1:2000 Фрагмент 5,6 М 1:1000		

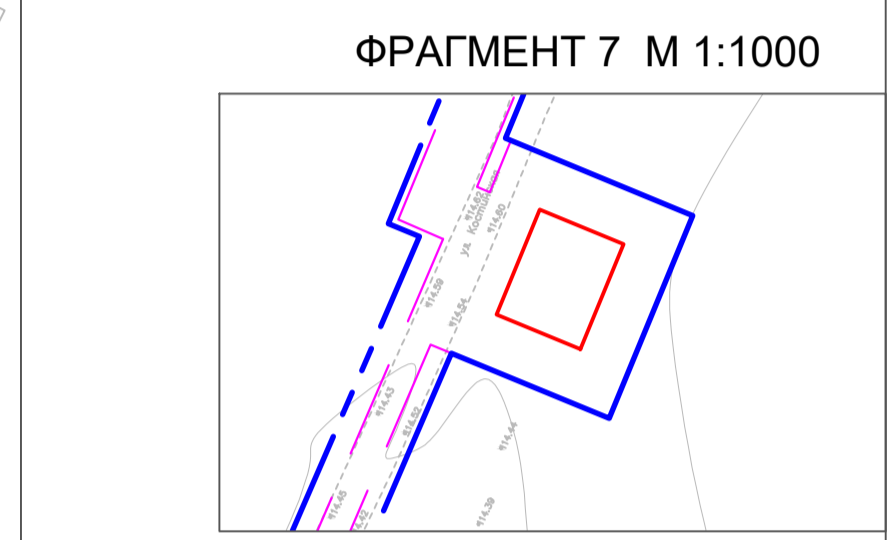
Схема границ территорий, подверженных риску возникновения чрезвычайных ситуаций природного и техногенного характера М 1:2000



линия совмещения с л.5

линия совмещения с л.8

Фрагмент 7



ЦЕНТРАЛЬНЫЙ РАЙОН  
СХЕМА СОВМЕЩЕНИЯ ЛИСТОВ

лист 1	лист 2	лист 3	лист 4
лист 1А	лист 2А	лист 3А	лист 4А
лист 5	лист 6	лист 7	лист 8

УСЛОВНЫЕ ОБОЗНАЧЕНИЯ

- границы территории, в отношении которой осуществляется подготовка проекта планировки;
- границы зон планируемого размещения линейных объектов, устанавливаемые в соответствии с нормами отвода земельных участков для конкретных видов линейных объектов;
- границы территорий, подверженных риску возникновения чрезвычайных ситуаций природного и техногенного характера ( в соответствии с нормативно-техническими документами) - охранный зона проектируемого газопровода

1. Границы зон планируемого размещения линейных объектов, подлежащих переносу (переустройству) из зон планируемого размещения линейных объектов - отсутствуют.

2019-44-ППТ		
Проект планировки территории для размещения линейного объекта «газификация Костромской области (г. Шарья)		
Изм.	Кол.ч/Лист	М.Доп.
Разработал	Д.Ячичина	Подпись
Г.А.П.	Д.Ячичина	Дата
Материалы по обоснованию проекта планировки территории	Стадия	Лист
Схема границ территорий, подверженных риску возникновения чрезвычайных ситуаций природного и техногенного характера М 1:2000 Фрагмент 7 М 1:1000	8.6	Листов
И.Контр.	Близнюкова	ООО ГЕОПЛАН

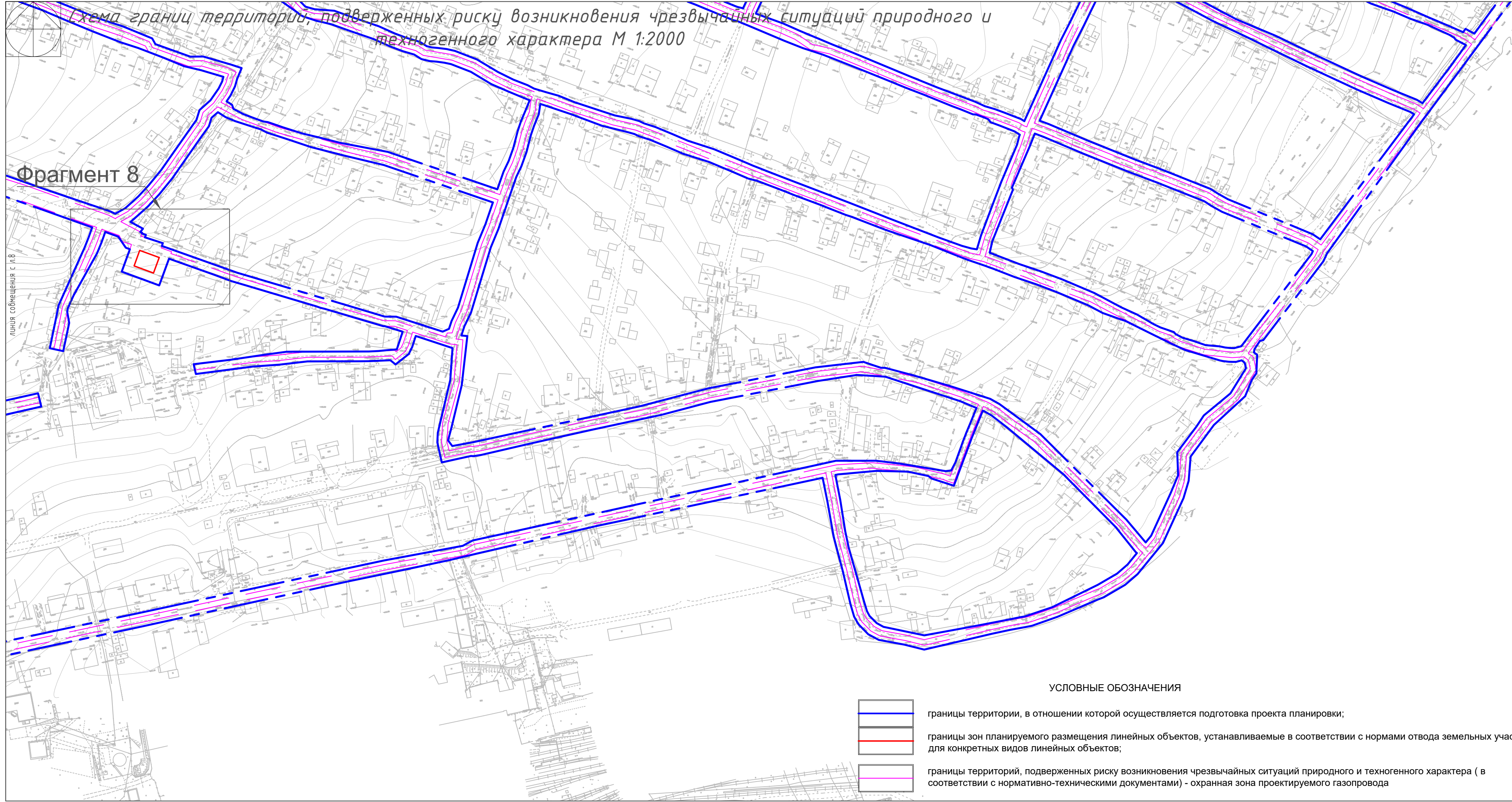





Схема границ территорий, подверженных риску возникновения чрезвычайных ситуаций природного и техногенного характера М 1:2000

Фрагмент 8

линия сообщения с л.в

- УСЛОВНЫЕ ОБОЗНАЧЕНИЯ**
-  границы территории, в отношении которой осуществляется подготовка проекта планировки;
  -  границы зон планируемого размещения линейных объектов, устанавливаемые в соответствии с нормами отвода земельных участков для конкретных видов линейных объектов;
  -  границы территорий, подверженных риску возникновения чрезвычайных ситуаций природного и техногенного характера ( в соответствии с нормативно-техническими документами) - охранная зона проектируемого газопровода

ФРАГМЕНТ 8 М 1:1000

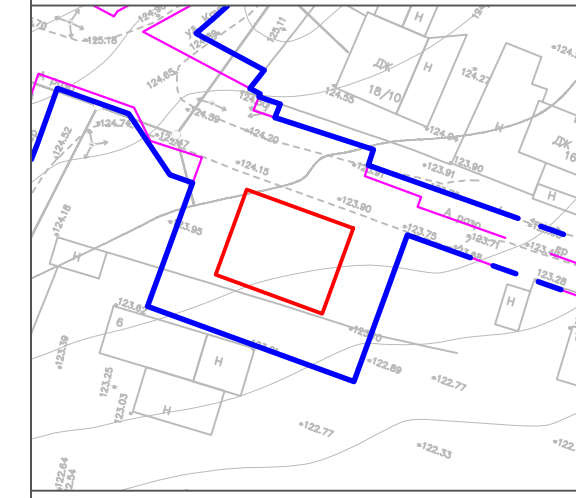
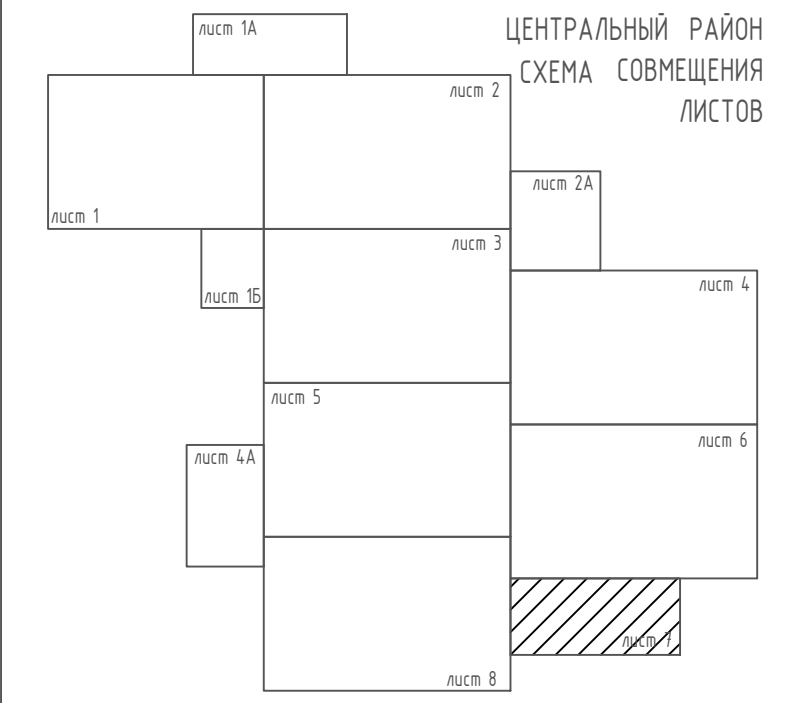


СХЕМА РАЗМЕЩЕНИЯ



1. Границы зон планируемого размещения линейных объектов, подлежащих переносу (перустройству) из зон планируемого размещения линейных объектов - отсутствуют.

2019-44-ППТ			
Проект планировки территории для размещения линейного объекта "Газификация Костромской области (г. Шарья)			
Изм.	Кол.ч.	Лист	№ док.
Разработал	Дятчина	Лист	№ док.
ГАП	Дятчина	Лист	№ док.
Н.контр.	Близнюкова	Лист	№ док.
			Стадия
			Лист
			Листов
			8.7
			ООО ГЕОПЛАН

линия сообщения с л.5

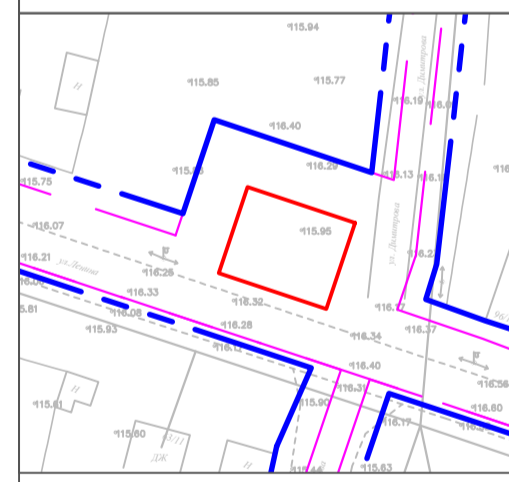
Фрагмент 9

Фрагмент 10

линия сообщения с л.6

линия сообщения с л.7

ФРАГМЕНТ 9 М 1:1000



ФРАГМЕНТ 10 М 1:1000

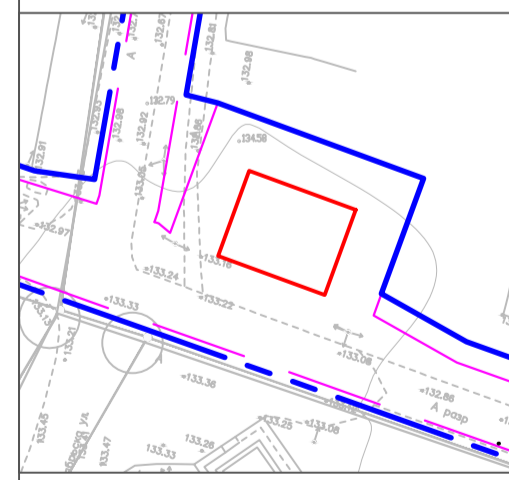


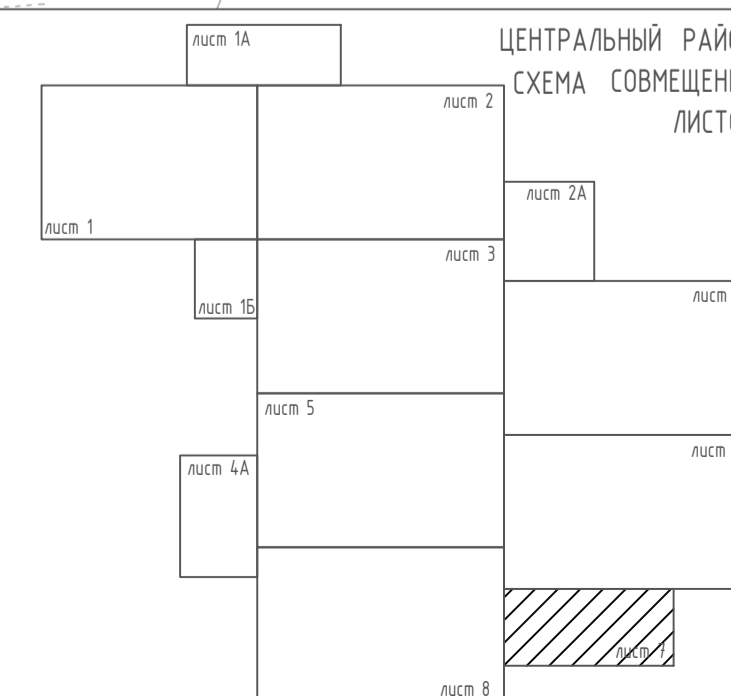
СХЕМА РАЗМЕЩЕНИЯ



УСЛОВНЫЕ ОБОЗНАЧЕНИЯ

- границы территории, в отношении которой осуществляется подготовка проекта планировки;
- границы зон планируемого размещения линейных объектов, устанавливаемые в соответствии с нормами отвода земельных участков для конкретных видов линейных объектов;
- границы территорий, подверженных риску возникновения чрезвычайных ситуаций природного и техногенного характера ( в соответствии с нормативно-техническими документами) - охранная зона проектируемого газопровода

1. Границы зон планируемого размещения линейных объектов, подлежащих переносу (перустройству) из зон планируемого размещения линейных объектов - отсутствуют.



2019-44-ППТ			ЦЕНТРАЛЬНЫЙ РАЙОН СХЕМА СОВМЕЩЕНИЯ ЛИСТОВ		
Проект планировки территории для размещения линейного объекта "Газификация Костромской области (г. Шарья)"					
Изм.	Кол-во	Лист	№ док.	Подпись	Дата
Разработал	Дятчина				
ГАП	Дятчина				
Н.контр.	Близнюкова				
Материалы по обоснованию проекта планировки территории			Стадия	Лист	Листов
Схема границ территорий, подверженных риску возникновения чрезвычайных ситуаций природного и техногенного характера М 1:2000 Фрагмент 9, 10. М 1:1000			8.8		000 ГЕОПЛАН