



# ВЕДОМОСТИ Шарьи

№ 17  
(999)  
8 апреля  
2026 года

ДОКУМЕНТЫ □ НОВОСТИ □ КОММЕНТАРИИ

ОФИЦИАЛЬНОЕ ИЗДАНИЕ АДМИНИСТРАЦИИ ГОРОДСКОГО ОКРУГА ГОРОД ШАРЬЯ

### КАК ПРАВИЛЬНО ИНФОРМИРОВАТЬ ПОЛИЦИЮ ОБ УГРОЗЕ ТЕРРАКТОВ!

чтобы Ваши действия не расценивались как сообщение об преступнике или заведомо ложное сообщение об акте терроризма - **ОБЯЗАТЕЛЬНО НАЗОВИТЕ СВОИ АНКЕТНЫЕ ДАННЫЕ И ВСЕ ОБСТОЯТЕЛЬСТВА ПРОИСШЕДШЕГО**



### ПРИЗНАКИ ВЗРЫВНОГО УСТРОЙСТВА

- Антенна
- Звук часового механизма
- Различные провода
- Батарейки
- Полиционная лента
- Бесхозные предметы



### МЕСТА ВОЗМОЖНОЙ ЗАКЛАДКИ ВЗРЫВНЫХ УСТРОЙСТВ

Общественные места - рынки, оставшиеся общественного транспорта, магазины, торговые и развлекательные центры, площади, парки, автоматы

Чтобы ни случилось, не поддавайтесь панике!



### ЕСЛИ

АКТ ТЕРРОРИЗМА ЗАСТАЛ ВАС НА УЛИЦЕ

- Не приближайтесь к месту взрыва
- Старайтесь держаться подальше от места происшествия
- Протрите за ухом слезы
- Немедленно закройте на замок, прикройте голову руками
- Сообщите в полицию по телефону «102»
- Спиките настраиваясь
- Отстраняйтесь палеваия лавий электропередачи
- держитесь подальше от высоких зданий
- По прибытии правоохранительных органов сообщите об известных вам фактах



### МЕРЫ ПОЖАРНОЙ БЕЗОПАСНОСТИ В ЖИЛЬЕ



Соблюдая следующие рекомендации, вы сможете обеспечить безопасность вашего дома.

- Установка нового отопительного оборудования должна производиться квалифицированными специалистами.
- Квалифицированные специалисты также должны проводить ежегодную проверку оборудования. Такие проверки гарантируют содержание отопительных систем в исправном состоянии и выявляют те их части, которые нуждаются в замене или ремонте.
- Ежегодно проводите профессиональную проверку дровяных печей, каминов, труб и дымоходов.
- Установите перед камином стеклянный или металлический экран, для того чтобы предотвратить попадание искры и угля за пределы комнаты.
- Ни в коем случае не оставляйте включенными дровяные угли. При скапливании дровяного угля может образоваться опасное для жизни количество угарного газа.
- Прежде чем ложиться спать, убедитесь, что огонь в камине или печи погас!

### ЭЛЕКТРИЧЕСКИЕ ОТОПИТЕЛЬНЫЕ ПРИБОРЫ

При покупке электрических отопительных приборов отдавайте предпочтение тем из них, которые оснащены функцией автоматического отключения. Используйте только те приборы, которые прошли сертификацию и имеют маркировку.

- **ВОКРУГ ОТОПИТЕЛЬНЫХ ПРИБОРОВ ДОЛЖНО БЫТЬ ДОСТАТОЧНО СВОБОДНОЕ ПРОСТРАНСТВО.** Отопительные приборы должны находиться на расстоянии не менее 1м от легко воспламеняющихся предметов, таких как постельные белье и мебель.
- Дети не должны подходить близко к отопительным приборам, особенно если они одеты в просторную одежду (выпущенные, потные рубашки).
- Избегайте использования электрических обогревателей в ваннах и других местах, где существует опасность контакта с водой.
- Выключайте отопительные приборы, прежде чем выйти из комнаты или лечь спать.

Ни в коем случае не используйте духовку и газовую кухонную плиту для обогрева дома или квартиры. Это может привести к выделению угарного газа, который при определенных условиях концентрации может вызвать отравления и, возможно, смерть.

### Порядок действий при пожаре

- Каждый гражданин при обнаружении пожара или признаков горения (задымление, запах гари, повышение температуры и т.п.) обязан:
  - немедленно сообщить об этом по телефону **01, 101 или 112** (при этом необходимо назвать адрес, место возникновения пожара, а также сообщить свою фамилию);
  - принять по возможности меры по эвакуации людей, тушению пожара и сохранности материальных ценностей.
- по прибытии пожарного подразделения сопроводить его в место пожара и сообщить первоначальному тушению пожара и месте расположения водопроводов.

### ПОМНИТЕ!

СОБЛЮЖЕНИЕ МЕР ПОЖАРНОЙ БЕЗОПАСНОСТИ - ЭТО ЗАЛОГ ВАШЕГО БЛАГОПОЛУЧИЯ, СОХРАННОСТИ ВАШЕЙ СОБСТВЕННОЙ ЖИЗНИ И ЖИЗНИ ВАШИХ БЛИЗКИХ!

### ПОРЯДОК ДЕЙСТВИЯ В СЛУЧАЕ ВОЗНИКНОВЕНИЯ ТЕРРОРИСТИЧЕСКОЙ УГРОЗЫ

#### ЧТО ДЕЛАТЬ, ЕСЛИ ВЫ ОКАЗАЛИСЬ ЗАЛОЖНИКОМ

- Не привлекать внимания преступников
- Не смотреть преступникам в глаза
- Не вставать, не пытаться вырваться
- Не отвечать на провокации
- Постараться успокоиться, взять себя в руки
- Незаметно спрятать украшения, часы
- Отметить места укрытия на случай стрельбы
- Лечь на пол в позу в случае штурма силами правоохранки

#### ПРИЗНАКИ УГРОЗЫ ВЗРЫВА

1. Письма или бандероль, пришедшая с непонятным обратным адресом или от неизвестного лица
2. Проволока или шнур, натянутые в неожиданном месте
3. Свежезасыпанная яма на обочине вблизи оживленной трассы
4. Сверток или другой подозрительный предмет (в транспорте, у входа в здание)

#### ДЕЙСТВИЯ ПРИ ОБНАРУЖЕНИИ ПОДОЗРИТЕЛЬНОГО ПРЕДМЕТА

1. Не трогать предметы, вызвавшие подозрение, не пытаться открыть их.
2. Не вызывать панику
3. Отойти от предмета на несколько метров
4. Немедленно сообщить о находке водителю, позвонить в полицию

#### ЧТО ДЕЛАТЬ, ЕСЛИ НА УЛИЦЕ НАЧАЛАСЬ ПЕРЕСТРЕЛКА

- Приняться и добраться до ближайшего укрытия
- Передаваться быстро и зигзагами
- Если бежать некуда - лечь на землю
- Сообщить о перестрелке в полицию

#### КУДА ЗВОНИТЬ В ЧРЕЗВЫЧАЙНОЙ СИТУАЦИИ

**112** ЕДИННЫЙ НОМЕР ВЫЗОВА ЭКСТРЕННЫХ ОПЕРАТИВНЫХ СЛУЖБ

### Выход на лёд запрещён!

- Недопустимо выходить на некрепкий лёд.
- Нельзя отпускать детей на лёд без присмотра взрослых.
- Нельзя проверять прочность льда ударом ноги и ходить рядом с трещинами.
- Недопустимо выходить на лёд в темное время суток, в непогоду, в условиях плохой видимости.
- Следует проявлять особую осторожность в устьях рек и местах впадения в них притоков, где прочность льда может быть ослаблена.
- Нельзя приближаться к тем местам, где во льду имеются вмерзшие деревья, коряги, водоросли, воздушные пузыри.



#### Администрация Новгородской области

### ДЕЙСТВИЯ НАСЕЛЕНИЯ ПРИ СИГНАЛЕ ГРАЖДАНСКОЙ ОБОРОНЫ

#### «ВНИМАНИЕ ВСЕМ!»

Звук сирен означает сигнал «ВНИМАНИЕ ВСЕМ!»

Услышав сигнал, необходимо:

1. Немедленно выключить телевизор, радиоприемник, зайти на официальные сайты органов исполнительной власти и МЧС России в сети Интернет.
2. Внимательно прослушать или прочитать экстренное сообщение о сложившейся обстановке и порядке действий.
3. Держать все эти средства получения информации постоянно включенными в течение всего периода проведения мероприятий гражданской обороны.

• Если вы слышите сирену, немедленно выключите телевизор, радиоприемник и зайдите на сайты органов исполнительной власти и МЧС России в сети Интернет.

• Если вы слышите сирену, немедленно выключите телевизор, радиоприемник и зайдите на сайты органов исполнительной власти и МЧС России в сети Интернет.

#### Главное управление МЧС России по Новгородской области

### МЕРЫ ПОЖАРНОЙ БЕЗОПАСНОСТИ В БИТВУ

1. Выбирайте в электросеть только исправные электроприборы. Не размещайте включенные электроприборы близко к горючим предметам и деревянным конструкциям.
2. Не забывайте уходя из дома, выключать электроприборы из сети.
3. Не применяйте удлинители старого изготовления.
4. Не допускайте одновременного включения в электросеть нескольких мощных потребителей электроэнергии, вызывающих перегрузку электросети.
5. Опасно заземлять электропровода обоями, подшивать на гвозди, отбивать, завязывать в узлы. Применять ветхие соединительные шнуры, удлинители.
6. Серьезную опасность представляет использование нестандартных самодельных предохранителей (жучков). Электросеть от перегрузок и коротких замыканий защищает предохранитель только заводского изготовления. Монтаж электропроводки и ее ремонт доверяйте только специалистам.
7. Наибольшее число пожаров в квартирах происходит от небрежного курения. Опасность представляет курение в постели, особенно если, находясь в нетрезвом состоянии.
8. Не оставляйте детей без присмотра. Храните спички в местах, недоступных для детей. Шалость детей со спичками - частая причина пожара.
9. Топите печь, соблюдая правила пожарной безопасности.

При пожаре звоните: 101 - Единый номер пожарных и спасателей, 112 - Единый служебный номер спасения

**Банк России** **ГЕНЕРАЛЬНАЯ ПРОКУРАТУРА РОССИЙСКОЙ ФЕДЕРАЦИИ**

## ЗВОНЯТ С НЕЗНАКОМОГО НОМЕРА И ПРОСЯТ СООБЩИТЬ ДАННЫЕ ИЛИ ПЕРЕВЕСТИ СРЕДСТВА?

**ВАШИ ДЕЙСТВИЯ:**

- Немедленно кладите трубку
- Позвоните по официальному телефонному номеру организации, сотрудником которой представился звонящий (собеседник)
- Критически оцените полученную информацию. Проверьте ее в официальных источниках
- Посоветуйтесь с близкими

## Надоели долги, кредиты, пени и штрафы?

Хочешь поправить своё материальное положение?

Забывать о финансовых проблемах?

Реши свои финансовые проблемы!

Звони! **117**

опорный пункт по отбору на контрактную службу  
г. Коstrома, ул. Патницкая, 39/1

**АРМИЯ РОССИИ**

**Служба по контракту в Армии России — твой правильный выбор!**

- Подпиши контракт и получи сразу на карту **800 000 рублей**
- Ежемесячная заработная плата от **204 000 рублей**
- Полное государственное обеспечение
- Дополнительные льготы, гарантии и компенсации

Доход в год более **2 500 000 рублей**

Телефон опорного пункта по отбору на контрактную службу  
**8 (4942) 31-40-22**  
**8 (953) 649-40-56**

**Льготы, гарантии и компенсации лицам, заключившим контракт:**

- собственное жилье за счет Минобороны России через накопительно-ипотечную систему;
- служебное жилье или компенсация найма жилья;
- бесплатные обследования, лечение и реабилитация в военно-медицинских учреждениях;
- бесплатные лекарства;
- обеспечение вещевым имуществом и обмундированием;
- двухнедельный оплачиваемый отпуск не реже 1 раза в 6 месяцев;
- страхование жизни и здоровья за счет федерального бюджета;
- право на пенсию после 20 лет службы;
- статус ветерана боевых действий и соответствующие льготы;
- кредитные и налоговые каникулы;
- бюджетные места для детей в вузах;
- бесплатный отдых детей в летних оздоровительных лагерях;
- страховые выплаты при ранении (травме);
- социальная программа реабилитации и адаптации;
- бесплатный земельный участок для строительства жилья (участок так же можно продать).

## «ПОМОГИ БАБУШКЕ»

### Расскажи бабушке!!!

**ЕСЛИ К ВАМ ПРИШЛИ, ЗВОНЯТ В ДВЕРЬ...** **ПРЕДЛАГАЮТ ИЛИ ТРЕБУЮТ** **ЧТО ДЕЛАТЬ:**

- РАБОТНИКИ ПЕНСИОННОГО ФОНДА ИЛИ СЛУЖБЫ СОЦИАЛИЗМА
- ПРЕДСТАВИТЕЛИ ЖИЛИЩНО-КОММУНАЛЬНОГО ХОЗЯЙСТВА
- СОТРУДНИКИ БЛАГОТВОРИТЕЛЬНОГО ФОНДА
- РАБОТНИКИ ГАЗОВОЙ СЛУЖБЫ
- ПРЕДСТАВИТЕЛИ МЕДИЦИНСКОЙ ОРГАНИЗАЦИИ

ПРОВЕРИТЬ ГАЗ, ПОМЕНЯТЬ ЭЛЕКТРОСЧЕТЧИК, ВЫДАВИТЬ АНТЕННУ, УСТАНОВИТЬ СЕТЬКУ НА ВОДУ, УСТАНОВИТЬ ГАЗОВУЮ СИГНАЛИЗАЦИЮ И ТОМУ ПОДОБНОЕ

СДЕЛАТЬ ПЕРЕРАСЧЕТ КВАРТАЛЫ

ГОВОРИТ, ЧТО ВАМ ПОДСОБЕЖА НАДАВАКА К ПЕНСИИ

НУЖНО БЫСТРО ПОМЕНЯТЬ ДЕНЬГИ, ТАК КАК БУДЕТ ДЕНЕЖНАЯ РЕФОРМА

ПРЕДЛАГАЮТ БЕСПЛАТНОЕ МЕДИЦИНСКОЕ ОБСЛЕДОВАНИЕ

НЕ ОТКРЫВАЙТЕ ДВЕРЬ

ПЕРЕЗВОНИТЕ В ОРГАНИЗАЦИЮ И ПРОВЕРЬТЕ ИНФОРМАЦИЮ

ПОЗВОНИТЕ ВЗРОСЛЫМ ДЕТЯМ И ПОСОВЕТУЙТЕСЬ С НИМИ

СКАЖИТЕ ПРИШЕДШИМ, ЧТО ПОЗВОНИТЕ В ПОЛИЦИЮ

## ДИСПАНСЕРИЗАЦИЯ

Вам предстоит пройти диспансеризацию?

**С ЧЕГО НАЧАТЬ?**

Обратитесь в поликлинику, по адресу: г. Шарья, ул. Ленина, д. 134  
регистратура с 08.00 до 20.00, инфомат в холле, Госуслуги, Регистратура44

Вы можете пройти диспансеризацию, если ваш возраст делится на «3»

ВОЗРАСТ	21	24	27
	30	33	36   39
	42	45	48
	51	54	57
	60	63	66   69
	72	75	78
	90	93	96   99

Граждане, которым не проводится диспансеризация в текущем году, могут пройти профилактический медицинский осмотр

**ГДЕ МОЖНО ПОЛУЧИТЬ ИНФОРМАЦИЮ О ДИСПАНСЕРИЗАЦИИ?**

- По телефонам 8(49449) 5-42-52, 5-40-42
- В регистратуре поликлиники с 08.00 до 20.00
- В кабинете участкового врача терапевта/фельдшера с 08.00 до 20.00

**1 ЭТАП ДИСПАНСЕРИЗАЦИИ**  
Первый этап диспансеризации проводится с целью выявления признаков хронических неинфекционных заболеваний, факторов риска их развития, а также определения медицинских показаний к выполнению дополнительных обследований и осмотров врачами-специалистами для уточнения группы здоровья.

**2 ЭТАП ДИСПАНСЕРИЗАЦИИ**  
Это углубленный медицинский осмотр. Второй этап диспансеризации проводится с целью дополнительного обследования и уточнения диагноза заболевания (состояния) и проведения углубленного профилактического консультирования.

ДИСПАНСЕРИЗАЦИЯ НАЧИНАЕТСЯ В ОТДЕЛЕНИИ ПРОФИЛАКТИКИ, КАБИНЕТ № 13, 2 ЭТАЖ, ПОЛИКЛИНИКА, Г. ШАРЬЯ, УЛ. ЛЕНИНА, Д.134 (БЕЗ ОБРАЩЕНИЯ В РЕГИСТРАТУРУ)

**ПАСПОРТ ЗДОРОВЬЯ** В завершение диспансеризации выдается паспорт здоровья и рекомендации врача-терапевта

ПАСПОРТ + ПОЛИС ОМС + НЕМНОГО ПОТРАЧЕННОГО ЛИЧНОГО ВРЕМЕНИ = ДОЛГАЯ И ЗДОРОВАЯ ЖИЗНЬ!

## ЗАПРЕТ ВЫХОДА НА ЛЕД

### ЧТО ДЕЛАТЬ В ЭКСТРЕННОЙ СИТУАЦИИ

провалившись под лед, не поддавайтесь панике

- наползайте на лед с широко расставленными руками
- категорически запрещается вставать на ноги, так как остается опасность вновь провалиться под лед
- лежа на спине или животе, продвигайтесь в сторону берега, одновременно призывая на помощь

**ЕСЛИ ВЫ ОКАЗАЛИСЬ ОЧЕВИДЕЦЕМ**

- реально оцените обстановку, сможете ли вы оказать помощь самостоятельно
- подползите к месту пролома льда за 3-4 м
- подайте пострадавшему палку, доску, шест, веревку, лестницу
- если спасателей двое или несколько, то лучше образовать цепочку, удерживая друг друга за ноги
- действуйте решительно, но осторожно
- разведите костер, обогрейте пострадавшего

**В СЛУЧАЕ НЕОБХОДИМОСТИ НЕЗАМЕДЛИТЕЛЬНО ЗВОНИТЕ ПО ТЕЛЕФОНАМ 101 ИЛИ 112.**

**ВНИМАНИЕ! НЕ ДОПУСКАЙТЕ ВЫХОДА НА ЛЕД ДЕТЕЙ!**



## КАК ВЕСТИ СЕБЯ ПРИ АТАКЕ БПЛА



### КАК ВЕСТИ СЕБЯ ПРИ АТАКЕ БПЛА

Если вы в здании: по возможности, спуститесь на нижние этажи, в подвал или паркинг. Не пользуйтесь лифтом



После атаки и при обнаружении БПЛА или его частей — ни в коем случае ничего не трогайте и сразу покиньте место, где нашли устройство



В квартире найдите место без окон, между несущих стен, как правило это ванная комната. Сядьте на пол. Ни в коем случае не подходите к окнам!



Если вы на улице: немедленно укройтесь в ближайшем здании, подземном переходе или паркинге

Если вы перемещаетесь на транспорте — покиньте его и найдите укрытие



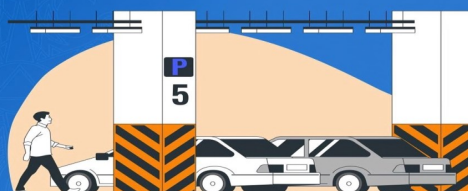
Незамедлительно сообщите о находке по телефону 112

Назовите оператору свои ФИО и место обнаружения беспилотника



Если вы на улице: немедленно укройтесь в ближайшем здании, подземном переходе или паркинге

Если вы перемещаетесь на транспорте — покиньте его и найдите укрытие



Если вы в здании: по возможности, спуститесь на нижние этажи, в подвал или паркинг

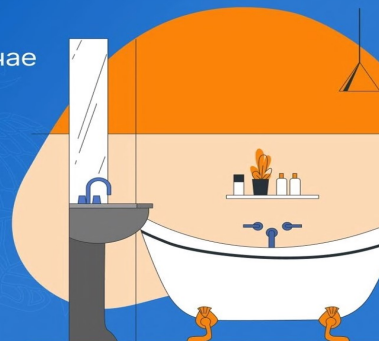
Не пользуйтесь лифтом



ПАМЯТЬ

В квартире найдите место без окон, между несущих стен, как правило это ванная комната. Сядьте на пол

Ни в коем случае не подходите к окнам!



ПАМЯТЬ

После атаки и при обнаружении БПЛА или его частей — ни в коем случае ничего не трогайте и сразу покиньте место, где нашли устройство



ОСТОРОЖНОСТЬ НЕ БЫВАЕТ ЛИШНЕЙ, ТРАГЕДИЯ НЕ БЫВАЕТ СЛУЧАЙНОЙ





### ГУЛЯЕМ ПРАВИЛЬНО

**правильно**

- мы гуляем на поводке,
- я убираю за собакой \*
- моя собака зарегистрирована в единой базе
- у моей собаки есть прививки
- мы гуляем в разрешенных местах

**неправильно**

- отпускаю собаку на самовыгул
- не убираю за собакой
- гуляем где захотим
- собака не зарегистрирована и не привита

**где нельзя выгуливать собак**

- на территории образовательных учреждений (школы, колледжи, университеты)
- на территории детских садов
- на детских площадках
- на территории больниц
- там, где установлена табличка "Выгул запрещен"

\*Обязанность уборки за питомцем возложена владельцем согласно ФЗ 498 "Об ответственном обращении с животными"



**О ПРАВИЛАХ ПОВЕДЕНИЯ НА ЖЕЛЕЗНОЙ ДОРОГЕ**

**ЖЕЛЕЗНОДОРОЖНЫЙ ТРАНСПОРТ – ЗОНА ПОВЫШЕННОЙ ОПАСНОСТИ, ГДЕ НЕОБХОДИМО ВЫПОЛНЯТЬ СЛЕДУЮЩИЕ ПРАВИЛА БЕЗОПАСНОСТИ:**

- Переходить пути в строго отведенных для этого местах, пользуясь пешеходными мостами, тоннелями, переездами
- При отсутствии мостов и тоннелей переходить железнодорожные пути по пешеходным настилам или в местах, где установлены указатели
- Перед переходом пути по пешеходному настилу необходимо убедиться в отсутствии движущегося поезда
- При приближении поезда следует остановиться, пропустить его и, убедившись в отсутствии движущегося поезда по соседнему пути, продолжать переход
- Не заходить за линию безопасности у края пассажирской платформы при приближении поезда
- Не подлезать под вагоны

**БУДЬТЕ ВНИМАТЕЛЬНЫ И ОСТОРОЖНЫ НА ЖЕЛЕЗНОДОРОЖНЫХ ПУТЯХ!**

**ВАША ЖИЗНЬ В ВАШИХ РУКАХ**



**Гражданская оборона**

**Сигнал тревоги**

Услышав сирену, включите телевизор или радиоприемник, чтобы следить за актуальной информацией и следовать указаниям специалистов.

**Эвакуация**

Сохраняйте спокойствие, сообщите необходимые вещи и пройдите в пункт сбора эвакуации. Возьмите с собой документы, средства индивидуальной защиты, деньги, ценности, одежду и обувь, медикаменты, запас продуктов на 2-3 дня, бутылку воды, фонарик, батарейки, слесарь.

**Важнейшим делом является сбор вещей или принадлежностей к одежде, обуви, запасам и нормам телефонной связи.**

Перед эвакуацией обеспечьте помещение, переберите по и воду.

**Медицинская помощь**

Важно знать основы доврачебной помощи:

- сердечно-легочная реанимация,
- остановка кровотечения, обработка ран, ожогов и порезов.

В случае необходимости вызовите спасателей и окажите пострадавшим первую помощь.

**Авария с выбросом аммиака**

Наденьте противогаз или повязку, смоченную раствором лимонной или уксусной кислоты.

Плотно закройте окна и двери, загерметизируйте вентиляцию.

Не пользуйтесь открытым огнем во избежание взрыва, отключите газ и нагревательные приборы.

По возможности укройтесь в спелочуруженник.

**Авария с выбросом хлора**

Наденьте противогаз или повязку, смоченную раствором соды или воды.

Плотно закройте окна и двери, загерметизируйте вентиляцию.

Отключите газ и нагревательные приборы.

По возможности укройтесь на верхних этажах зданий или в спелочуруженник.

**Радиоактивное заражение**

Плотно закройте окна и двери, загерметизируйте вентиляцию.

Защитите от попадания радиоактивной пыли продукты питания. Закрыть воду.

Следуйте указаниям медработников, примите радиоактивные препараты.

По возможности укройтесь в спелочуруженник, надев защитный костюм.

Перед эвакуацией обеспечьте помещение, переберите газ и воду.

**КЛИЕНТСКИЙ ЦЕНТР АО «ГАЗПРОМ ГАЗОРАСПРЕДЕЛЕНИЕ КОСТРОМА» ОКАЗЫВАЕТ СЛЕДУЮЩИЕ ВИДЫ УСЛУГ:**

**ПОДКЛЮЧЕНИЕ (ТЕХНОЛОГИЧЕСКОЕ ПРИСОЕДИНЕНИЕ) ОБЪЕКТОВ К СЕТИ ГАЗОРАСПРЕДЕЛЕНИЯ**

Перечень документов к заявке о подключении (технологическом присоединении) для физических лиц:

1. Копия документа, подтверждающего право собственности или иное предусмотренное законом основание на земельный участок, на котором расположен (будет располагаться) объект капитального строительства (свидетельство о государственной регистрации права/договор аренды/выписка из ЕГРН/договор социального найма/ т.п.);
2. Копия документа, подтверждающего право собственности или иное предусмотренное законом право на объект капитального строительства (в случае, если строительство завершено);
3. Копия паспорта собственника(ов);
4. Разрешение на строительство/уведомление о строительстве, если строительство объекта не завершено (при наличии);
5. Ситуационный план расположения объекта с привязкой к территории населенного пункта/топографическая карта участка строительства (в масштабе 1:500);
6. Межевой план земельного участка с координатами углов границ;
7. Расчет планируемого максимального часового расхода (если планируемый максимальный часовой расход более 5 м3/час);
8. Копию плана строения/помещения (справка БТИ/технический паспорт и т.п.);
9. Доверенность или иные документы, подтверждающие полномочия представителя Заявителя.

ЗА ПОЛУЧЕНИЕМ ТЕХНИЧЕСКИХ УСЛОВИЙ МОЖНО ОБРАТИТЬСЯ ПО АДРЕСУ: Г. ШАРЬЯ, УЛ. ИМЕНИ 50-ЛЕТИЯ СОВЕТСКОЙ ВЛАСТИ, Д. 4А. ТЕЛ.: 8-958-459-95-40 - АО «ГАЗПРОМ ГАЗОРАСПРЕДЕЛЕНИЕ КОСТРОМА» г. ШАРЬЯ

Доводим до Вашего сведения, что для получения услуги Вы можете воспользоваться дистанционным сервисом «Личный кабинет», реализованным на официальном сайте АО «Газпром газораспределение Кострома» [ggr.kostroma.ru](http://ggr.kostroma.ru) (требуется предварительная регистрация).

Справки по телефону: (4942) 49-11-12  
Единый бесплатный телефонный номер: 8-800-222-89-04

### ТРЕБОВАНИЯ ПОЖАРНОЙ БЕЗОПАСНОСТИ ПРИ ЭКСПЛУАТАЦИИ ПЕЧНОГО ОТОПЛЕНИЯ

**ПРИ ЭКСПЛУАТАЦИИ ПЕЧНОГО ОТОПЛЕНИЯ ЗАПРЕЩАЕТСЯ:**

- оставлять без присмотра топящиеся печи, а также поручать надзор за ними детям;
- располагать топливо, другие горючие вещества и материалы на предтопочном листе и в противопожарных отступках;
- применять для розжига печей бензин, керосин, дизельное топливо, другие легковоспламеняющиеся и горючие жидкости;
- топить углем, коксом и газом печи, не предназначенные для этих видов топлива;
- перекалывать печи, оставлять открытыми двери, сушить одежду и иные предметы вблизи очага.

**Перед началом отопительного сезона необходимо проверить исправность печи и дымохода, отремонтировать частор, очистить от сажи, заделать трещины глиняно-песчаным раствором, побелить дымовую трубу на чердаке и выше кровли.**

**ПРИ ПОЖАРЕ ЗВОНИТЕ НА ЕДИНЫЙ НОМЕР ПОЖАРНЫХ И СПАСАТЕЛЕЙ 01 или 101 (с мобильного телефона)  
ТЕЛЕФОН ДОВЕРИЯ ГЛАВНОГО УПРАВЛЕНИЯ МЧС РОССИИ ПО КОСТРОМСКОЙ ОБЛАСТИ 8 (4942) 493-693**

**Требования пожарной безопасности к противопожарным расстояниям между зданиями, сооружениями**

Основные положения технического регулирования в области пожарной безопасности и минимально необходимые требования пожарной безопасности установлены Федеральным законом от 22 июля 2008 г. № 123-ФЗ «Технический регламент о требованиях пожарной безопасности» (далее — ФЗ № 123-ФЗ). При этом, приказом Федерального агентства по техническому регулированию и метрологии (Госстандарта России) от 13 февраля 2023 г. № 318 утверждён перечень документов в области стандартизации, в результате применения которых на добровольной основе обеспечивается соблюдение требований ФЗ № 123-ФЗ, которые в соответствии с ч. 3 ст. 4 указанного Федерального закона являются нормативными документами по пожарной безопасности. С учетом изложенного, требования к противопожарным расстояниям, в настоящее время установлены СП 4.13130.2013 «Системы противопожарной защиты. Ограничение распространения пожара на объектах защиты. Требования к объемно-планировочным и конструктивным решениям» (далее — СП 4.13130.2013).

Согласно части 1 статьи 69 ФЗ № 123-ФЗ противопожарные расстояния между зданиями, сооружениями должны обеспечивать нераспространение пожара на соседние здания, сооружения.

Согласно пункту 65 постановления Правительства РФ от 16 сентября 2020 г. № 1479 «Об утверждении Правил противопожарного режима в Российской Федерации» запрещается использовать противопожарные расстояния между зданиями, сооружениями и строениями для складирования материалов, мусора, травы и иных отходов, оборудования и тары, строительства (размещения) зданий и сооружений, в том числе временных, для разведения костров, приготовления пищи с применением открытого огня (мангалов, жаровен и др.) и сжигания отходов и тары.

В соответствии с пунктом 4.3 СП 4.13130.2013 минимальные противопожарные расстояния (разрывы) между жилыми, общественными (в том числе административными, бытовыми) зданиями и сооружениями следует принимать в соответствии с таблицей 1 и с учетом пунктов 4.4 - 4.13 СП 4.13130.2013.

В соответствии с пунктом 4.15 СП 4.13130.2013 противопожарные расстояния от жилых и общественных зданий, сооружений до некапитальных сооружений (построек) следует принимать в зависимости от их степени огнестойкости и класса функциональной пожарной опасности по таблице 1. Расстояния до указанных сооружений (построек) с неопределенными пожарно-техническими характеристиками принимаются как до зданий V степени огнестойкости. Расстояния до временных строений (мобильные сборно/разборные сооружения, ангары и постройки для осуществления строительства, реконструкции или ремонта и т.п.) должны составлять не менее 15 м.

В соответствии с пунктом 4.13 СП 4.13130.2013 Противопожарные расстояния (разрывы) между жилыми, садовыми домами (далее - домами), между домами и хозяйственными постройками в пределах одного земельного участка для индивидуального жилищного строительства, ведения личного подсобного хозяйства, а также приусадебного или садового земельного участка не нормируются (не устанавливаются). Противопожарные расстояния от хозяйственных построек на одном земельном участке до домов на соседних земельных участках, а также между домами соседних участков следует принимать в соответствии с таблицей 1. Противопожарные расстояния между хозяйственными постройками на соседних участках не нормируются. Расстояния от домов и построек на участках до зданий и сооружений на территориях общего назначения должны приниматься в соответствии с таблицей 1.

Противопожарные расстояния между домами, домами и хозяйственными постройками на соседних участках не нормируются при применении противопожарных стен в соответствии с СП 4.13130.2013.

Возведение домов, хозяйственных построек на смежных земельных участках допускается без противопожарных разрывов по взаимному согласию собственников (домовладельцев).

**Уважаемые жители Шарьинского района и города Шарья!**

Ни для кого не секрет, что пожары чаще всего происходят от беспечного отношения к огню самих людей. Велика и полезна сила огня, когда он в умных руках, но если им неосторожно пользоваться, он превращается в грозную для человека силу, приносящую огромный материальный ущерб.

С наступлением устойчивой холодной погоды увеличиваются риски возникновения «печных» пожаров, то есть пожаров причинами, которых стали либо нарушение правил эксплуатации печного оборудования, либо неправильное устройство или неисправности отопительного оборудования. В связи с этим,

рекомендуется соблюдать следующие основные правила:

Перед началом отопительного сезона печи и дымоходы необходимо прочистить, отремонтировать, заделать трещины и побелить. Печь обязательно должна быть белой это позволит своевременно обнаруживать неисправности, трещины в печи которые могут привести к пожару, так как на белом фоне хорошо заметен чёрный след от дыма. Неисправные печи, камин и дымоходы не должны допускаться к эксплуатации.

Печь, дымовая труба в местах соединения с деревянными чердачными или междуэтажными перекрытиями должны иметь утолщение кирпичной кладки – разделку, а в местах пересечения с деревянными конструкциями кровли (обрешётки) отступку не менее 130 мм. Не нужно забывать и про утолщение стенок печи.

При установке сэндвич-труб соблюдайте нормы и требования пожарной безопасности, аналогичные при устройстве обычной печной трубы.

Чрезвычайно опасно оставлять топящиеся печи без присмотра или на попечение малолетних детей. Нельзя применять для розжига печей горючие и легковоспламеняющиеся жидкости.

Любая печь должна иметь самостоятельный фундамент и не примыкать всей плоскостью одной из стенок к деревянным конструкциям. Нужно оставлять между ними воздушный промежуток - отступку.

На деревянном полу перед топкой необходимо прибить металлический (предтопочный) лист размерами не менее 50 на 70 см.

Чтобы не допускать перекала печи рекомендуется топить ее 2 - 3 раза в день и не более, чем по полтора часа.

За 3 часа до отхода ко сну топка печи должна быть прекращена.

Нужно периодически прочищать дымоход от скапливающейся в нем сажи (обязательно перед началом отопительного сезона, а также в течении отопительного сезона не менее одного раза в 3 месяца).

Не сушите на печи вещи и сырые дрова. И следите за тем, чтобы мебель, занавески находились не менее чем в полуметре от массива топящейся печи.

Ни в коем случае нельзя растапливать печь дровами, по длине не вмещающимися в топку. По поленьям огонь может выйти наружу и перекинуться на ближайшие предметы, пол и стены.

В местах, где сгораемые и трудно сгораемые конструкции зданий (стены, перегородки, перекрытия, балки) примыкают к печам и дымоходным трубам, необходимо предусмотреть разделку из негорючих материалов.

В соответствии с пунктом 77 Постановления Правительства РФ от 16 сентября 2020 г. N 1479 "Об утверждении Правил противопожарного режима в Российской Федерации" Перед началом отопительного сезона руководители организации, собственники жилых домов (домовладений) обязаны осуществить проверки и ремонт печей, котельных, теплогенераторных, калориферных установок и каминов, а также других отопительных приборов и систем. Запрещается эксплуатировать печи и другие отопительные приборы без противопожарных разделок (отступок) от горючих конструкций, предтопочных листов, изготовленных из негорючего материала размером не менее 0,5 х 0,7 метра (на деревянном или другом полу из горючих материалов), а также при наличии прогаров и повреждений в разделках (отступках) и предтопочных листах. Неисправные печи и другие отопительные приборы к эксплуатации не допускаются.

Так же с наступлением холодов причиной пожаров нередко являются электрообогревательное оборудование. Поэтому также стоит знать и соблюдать основные правила эксплуатации электрообогревательного оборудования.

Ни в коем случае нельзя использовать самодельное оборудование, изготовленное кустарным способом. Но даже обогреватели заводского изготовления должны использоваться согласно инструкции завода изготовителя. Соприкосновение обогревателей с горючими материалами (мебель, обои, постельные принадлежности и т.д.) может вызвать их воспламенение. Поэтому приборы необходимо ставить на открытое пространство, на негорючую подставку. Не допускать эксплуатации электрообогревательного оборудования с видимыми повреждениями изоляции электропроводов и кабелей. Запрещается применять нестандартные (самодельные) электронагревательные приборы, также запрещается оставлять без присмотра включенными в электрическую сеть электронагревательные приборы, а также другие бытовые электроприборы, в том числе находящиеся в режиме ожидания, за исключением электроприборов, которые могут и (или) должны находиться в круглосуточном режиме работы в соответствии с инструкцией завода-изготовителя. Важно также исключить возможность попадания шнуров питания в воду.

**ПОМНИТЕ!**

**СОБЛЮДАЯ МЕРЫ ПОЖАРНОЙ БЕЗОПАСНОСТИ, ВЫ СОХРАНИТЕ СВОЕЗДОРОВЬЕ И ИМУЩЕСТВО!**  
 Территориальный отдел надзорной деятельности и профилактической работы Шарьинского и Поназыревского районов УНД и ПР Главного управления МЧС России по Костромской области

**Правила поведения на железнодорожном транспорте**

**Пересекая железнодорожные пути:**  
 Не перебегайте перед поездом. Пересеките железнодорожные пути только в специально оборудованном месте.

В случае крайней необходимости переходите пути в не оборудованном месте на выкатывающемся рельсы и переждите пути под полным углом.

Пересекая пути, внимательно посмотрите по сторонам.

**На платформах:**  
 Не перебегайте ограничительную линию.

Подвешенные игры на платформах – ОПАСНЫ! Можете стаяться и не увидеть поезда и упасть на пути.

Железная дорога – не место для игр!

**В поезде:**  
 Находитесь на подножке или передовой площадке, особенно во время движения – крайняя ОПАСНОСТЬ!

Не высовывайтесь в окно движущегося поезда.

Никогда не пытайтесь прыгнуть или вылезти из вагона.

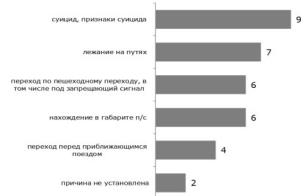
КОНСПЕКТ Лекций

Профилактика производственного травматизма

По состоянию на 26.12.2025 г. травмировано



Причины травмирования



**Правила поведения на железнодорожном транспорте**

Посадка/высадка пассажиров на пассажирской платформе

Не подходите к вагонам до полной остановки поезда!

Не заходите за ограничительную линию у края платформ!

Не прыгайте с платформ на железнодорожные пути!

**Правила поведения на железнодорожном транспорте**

Посадка/высадка пассажиров на пассажирской платформе

Не бегайте по пассажирской платформе рядом с приближающимся или отходящим поездом!

Не пытайтесь попасть в вагон или выйти из вагона во время движения!

Не пытайтесь проникнуть на пассажирскую платформу и ж.д. пути в неустановленном месте!

**Правила поведения на железнодорожном транспорте**

При стоянке и движении поезда

Не прислоняйтесь и стойте к окнам вагонов!

Не стойте на подножках и передовой площадке!

Не препятствуйте открытию/закрытию дверей вагонов!

Не открывайте двери вагонов на ходу поезда!

**Зацепинг опасен!**  
**Железная дорога не место для игр!**

**Правила поведения на железнодорожном транспорте**

Правила поведения при пересечении железнодорожных путей

Переходя железнодорожные пути только по пешеходным переходам, мостам и туннелям!

Перед переходом через железнодорожные пути по пешеходному переходу необходимо убедиться в отсутствии поезда!

Переходить железнодорожные пути на красный свет светофора – ЗАПРЕЩЕНО!

Не ходите по железнодорожным путям!

**Правила поведения на железнодорожном транспорте**

Опасность поражения электрическим током

Не поднимайтесь на опоры и специальные конструкции контактной сети, воздушных линий и искусственных сооружений!

Не поднимайтесь на крыши вагонов поездов! Зацепили – не играй!

Не приближайтесь к оборванным проводам!

**Правила поведения на железнодорожном транспорте**

**Жизнь не игра!**  
 Перегрузиться не получится

На первом году зацепившись погибает **70%** Становятся инвалидами **15%**

Родители, пассажиры, прохожие!  
 Видите зацепера – звоните 112 или 102!

Жизнь не игра!  
 Не проверяй себя на прочность!  
 Зацепился за поезд? Следующая остановка – СМЕРТЬ!

Зацепинг начинается с игры, а заканчивается трагедией!

Штраф от 2 до 4 тысяч рублей

**Правила поведения на железнодорожном транспорте**

СЛАБО ЭТО ПРОСТО СПОРТ!  
**ЭКСТРИМ** ЗАЦЕПИЛОСЬ!  
 НИЧЕГО НЕ СЛУЧИТСЯ!  
 БУДЕТ МНОГО ПРОСМОТРОВ!  
 ЕЩЕ НИ РАЗУ НЕ ПАДАЛ!  
 БУДЕТ КРУТО!  
 ДА ВСЕ БУДЕТ НОРМАЛЬНО!

Жизнь не игра!  
 Не проверяй себя на прочность!  
 Зацепился за поезд? Следующая остановка – СМЕРТЬ!

Зацепинг начинается с игры, а заканчивается трагедией!

Штраф от 2 до 4 тысяч рублей

**ПАМЯТКА НАСЕЛЕНИЮ ПО ДЕЙСТВИЯМ ПРИ ПАВОДКЕ**

**ПОДГОТОВКА К ПАВОДКЕ**

- заранее по возможности застрахуйте свое жилье и имущество;
- документы заверните в непромокаемый паке;
- подготовьте теплые вещи, медикаменты, запас продуктов, теплые и непромокаемые вещи;
- перенесите имущество и материальные ценности в безопасное место (чердак, крыша) или уложите на помывке (на площадке);
- узнайте со своим членом семьи пути эвакуации, возможные границы подтопления (затопления), а также места расположения пунктов временного размещения (ПВР);
- ознакомьтесь с местонахождением дозков, платков на случай непогоды и брызг разлившегося топлива; не пользуйтесь электротранспортом;
- откачайте электричество, воду, газ;
- эвакуируйте домашний скот в безопасное место.

**ПОСЛЕ ПОДТОПЛЕНИЯ**

- слушайте радио и следуйте инструкциям спасательных служб;
- при походе в жилище, остерегайтесь поражения и прожигания электрическим током;
- до проверки специалистами состояния электрической сети, не пользуйтесь электротранспортом;
- соблюдайте осторожность при выходе в дом, проверьте надежность всех его конструкций (стены, пол);
- при осмотре интерьера можете не применять в качестве источника света открытой огонь, спички, свечи из-за возможного присутствия газа в воздухе. Для этих целей используйте электрические фонари на батарейках;
- наличие в воду продукты и емкости с питьевой водой, перед употреблением должны быть проверены представителями санитарной инспекции;
- для приготовления пищи используйте правильно бутылочную воду;
- имеются инвалиды осуните мебель выключив;
- проверьте и просушите жилое помещение, проверьте исправность отопительных систем, спички, свечи из-за возможного присутствия газа в воздухе;
- при чрезвычайных ситуациях ЗВОНИТЕ - «112»

**ВО ВРЕМЯ ПОДТОПЛЕНИЯ**

Если вы в доме:

- слушайте радио, чтобы получить известия о развитии событий;
- предупредите соседей и помогите детям, старикам, инвалидам;
- берите с собой только самые необходимые вещи: паке с документами и ценными вещами, медицинскую аптечку, 3-х дневный запас продуктов, теплые вещи, туалетные принадлежности, комплект верхней одежды и обуви.

Если подтопление застало вас в пути:

- поднимитесь на верхний этаж здания, чердак или крышу, либо на возвышенный участок местности, если с собой предметы, пригодные для самозащиты (автомобильную камеру, надувной матрац и т.п.), а также для обозначения своего местонахождения (жосток яркой ткани, фонарик);
- до прибытия помощи оставайтесь на месте, подавая сигнал о помощи;
- самостоятельно на незащищенную территорию проходите только в крайних случаях для оказания неотложной помощи пострадавшим, при отсутствии питьевой воды, продуктов питания, угрозе ухудшения обстановки или угрозы уверенности в получении помощи со стороны.

## РЕЗУЛЬТАТЫ АУКЦИОНА

Торги в форме электронного аукциона по продаже права на заключение договора аренды (годовая арендная плата) сроком на 4 года 10 месяцев земельного участка с кадастровым номером 44:31:010107:1566, общей площадью 4061,0 кв.м., расположенного по адресу: Российская Федерация, Костромская область, городской округ город Шарья, пгт. Ветлужский, ул. Центральная, з/у 9, вид разрешенного использования: склады, с годовой арендной платой – 243 200,0 рублей, признать состоявшимися.

С победителем аукциона Панихиным Вячеславом Сергеевичем будет заключен договор аренды по цене предложенной победителем – 403 712,0 рублей (Четыреста три тысячи семьсот двенадцать рублей 00 копеек)

## ИЗВЕЩЕНИЕ О ПРОВЕДЕНИИ СОБРАНИЯ О СОГЛАСОВАНИИ МЕСТОПОЛОЖЕНИЯ ГРАНИЦЫ ЗЕМЕЛЬНОГО УЧАСТКА

Кадастровым инженером Скрыбиной Татьяной Александровной, почтовый адрес: Костромская область, г. Шарья, квартал Коммуны, д. 1, адрес электронной почты: [gorizontsharya@mail.ru](mailto:gorizontsharya@mail.ru), контактный телефон 8(49449) 5-02-71, номер регистрации в государственном реестре лиц, осуществляющих кадастровую деятельность 2240, выполняются кадастровые работы по уточнению местоположения границы и площади земельного участка с кадастровым номером 44:31:030403:16, расположенного по адресу: Костромская область, Шарьинский район, г. Шарья, ул. А. Смирнова, д.43 в кадастровом квартале 44:31:030403.

Заказчиком кадастровых работ является Горохова Наталья Олеговна, почтовый адрес: Костромская область, г. Шарья, ул. А. Смирнова, д.43 телефон: 89108031010.

Собрание по поводу согласования местоположения границы земельного участка состоится по адресу: Костромская область, г. Шарья, квартал Коммуны, д. 1, ООО «Горизонт» 12.05.2026 г. в 10 часов 00 мин.

С проектом межевого плана земельного участка можно ознакомиться по адресу: Костромская область, г. Шарья, квартал Коммуны, д. 1, ООО «Горизонт».

Требования о проведении согласования местоположения границ земельных участков на местности принимаются с 08 апреля 2026 г. по 12 мая 2026 года, обоснованные возражения о местоположении границ земельных участков после ознакомления с проектом межевого плана принимаются с 08 апреля 2026 г. по 12 мая 2026 года, по адресу: Костромская область, г. Шарья, квартал Коммуны, д. 1.

Кадастровые номера и адреса смежных земельных участков, с правообладателями которых требуется согласование местоположения границ:

- земельного участка с К№ 44:31:030403:28, расположенного по адресу: Костромская область, Шарьинский район, г. Шарья, ул. Транспортная, д.21,

- земельного участка с К№ 44:31:030403:17, расположенного по адресу: Костромская область, Шарьинский район, г. Шарья, ул. А. Смирнова, д.41.

При проведении согласования местоположения границ при себе необходимо иметь документ, удостоверяющий личность, а также документы о правах на земельный участок (часть 12 статьи 39, часть 2 статьи 40 Федерального закона от 24 июля 2007 г. № 221-ФЗ «О кадастровой деятельности»).

## ИЗВЕЩЕНИЕ О ПРОВЕДЕНИИ СОБРАНИЯ О СОГЛАСОВАНИИ МЕСТОПОЛОЖЕНИЯ ГРАНИЦЫ ЗЕМЕЛЬНОГО УЧАСТКА

Кадастровым инженером Смирновой Мариной Сергеевной, почтовый адрес: Костромская область, г. Шарья, квартал Коммуны, д. 3а, ст.2, адрес электронной почты: [cadtcentr@yandex.ru](mailto:cadtcentr@yandex.ru), контактный телефон +79159271010, номер регистрации в государственном реестре лиц, осуществляющих кадастровую деятельность 8274, выполняются кадастровые работы в отношении земельного участка с кадастровым номером 44:31:020713:262, расположенного по адресу: Костромская область, р-н Шарьинский, г Шарья, гск 7 (2-й мкр), бокс 102. Номер кадастрового квартала 44:31:020713.

Заказчиком кадастровых работ является: Шахов Александр Александрович, почтовый адрес: обл. Костромская область, р-н Шарьинский, г. Шарья, Ад. Виноградова, д.9, кв.51 телефон: +79159088580.

Собрание по поводу согласования местоположения границы земельного участка состоится по адресу: Костромская область, г.

Шарья, квартал Коммуны, д. 3а, ст.2, ООО КАДАСТРОВЫЙ ЦЕНТР», 11 мая 2026 г. в 10 часов 40 мин.

С проектом межевого плана земельного участка можно ознакомиться по адресу: Костромская область, г. Шарья, квартал Коммуны, д. 3а, ст.2, ООО КАДАСТРОВЫЙ ЦЕНТР».

Требования о проведении согласования местоположения границ земельных участков на местности принимаются с 8 апреля 2026 г. по 11 мая 2026 г. Обоснованные возражения о местоположении границ земельных участков после ознакомления с проектом межевого плана принимаются с 8 апреля 2026 г. по 11 мая 2026 г., по адресу: Костромская область, г. Шарья, квартал Коммуны, д. 3а, ст. 2

Смежные земельные участки, в отношении местоположения границ которых проводится согласование:

- земельный участок с кадастровым номером 44:31:020713:250, адрес: Костромская область, р-н Шарьинский, г. Шарья, гск 7 (2-й мкр), бокс 100;

- земельный участок с кадастровым номером 44:31:020713:288, адрес: Костромская область, р-н Шарьинский, г. Шарья, 2-й мкр, гск 7, бокс 104.

При проведении согласования местоположения границ при себе необходимо иметь документ, удостоверяющий личность, а также документы о правах на земельный участок (часть 12 статьи 39, часть 2 статьи 40 Федерального закона от 24 июля 2007 г. № 221-ФЗ «О кадастровой деятельности»).

## ИЗВЕЩЕНИЕ О ПРОВЕДЕНИИ СОБРАНИЯ О СОГЛАСОВАНИИ МЕСТОПОЛОЖЕНИЯ ГРАНИЦЫ ЗЕМЕЛЬНОГО УЧАСТКА

Кадастровым инженером Смирновой Мариной Сергеевной, почтовый адрес: Костромская область, г. Шарья, квартал Коммуны, д. 3а, ст.2, адрес электронной почты: [cadtcentr@yandex.ru](mailto:cadtcentr@yandex.ru), контактный телефон +79159271010, номер регистрации в государственном реестре лиц, осуществляющих кадастровую деятельность 8274, выполняются кадастровые работы в отношении земельного участка расположенного по адресу: Костромская область, р-н Шарьинский, г Шарья, гск 7 (2-й мкр), бокс 112. Номер кадастрового квартала 44:31:020713.

Заказчиком кадастровых работ является: Катаев Леонид Борисович, почтовый адрес: обл. Костромская область, р-н Шарьинский, г. Шарья, Ад. Виноградова, д.38, кв.36 телефон: +79103761422.

Собрание по поводу согласования местоположения границы земельного участка состоится по адресу: Костромская область, г. Шарья, квартал Коммуны, д. 3а, ст.2, ООО КАДАСТРОВЫЙ ЦЕНТР», 11 мая 2026 г. в 11 часов 20 мин.

С проектом межевого плана земельного участка можно ознакомиться по адресу: Костромская область, г. Шарья, квартал Коммуны, д. 3а, ст.2, ООО КАДАСТРОВЫЙ ЦЕНТР».

Требования о проведении согласования местоположения границ земельных участков на местности принимаются с 8 апреля 2026 г. по 11 мая 2026 г. Обоснованные возражения о местоположении границ земельных участков после ознакомления с проектом межевого плана принимаются с 8 апреля 2026 г. по 11 мая 2026 г., по адресу: Костромская область, г. Шарья, квартал Коммуны, д. 3а, ст. 2

Смежные земельные участки, в отношении местоположения границ которых проводится согласование:

- земельный участок с кадастровым номером 44:31:020713:1622, адрес: Костромская обл., Шарьинский р-н., г. Шарья, ГСК 7 (2-й мкр), бокс 110;

- земельный участок с кадастровым номером 44:31:020713:326, адрес: Костромская область, р-н Шарьинский, г Шарья, гск 7 (2-й мкр), бокс 114;

- земельный участок с кадастровым номером 44:31:020713:290, адрес: Костромская область, р-н Шарьинский, г Шарья, гск 7 (2-й мкр), бокс 015;

- земельный участок с кадастровым номером 44:31:020713:462, адрес: Костромская обл, р-н Шарьинский, г Шарья, ГСК-7, бокс 225.

При проведении согласования местоположения границ при себе необходимо иметь документ, удостоверяющий личность, а также документы о правах на земельный участок (часть 12 статьи 39, часть 2 статьи 40 Федерального закона от 24 июля 2007 г. № 221-ФЗ «О кадастровой деятельности»).

## ИЗВЕЩЕНИЕ О ПРОВЕДЕНИИ СОБРАНИЯ О СОГЛАСОВАНИИ МЕСТОПОЛОЖЕНИЯ ГРАНИЦЫ ЗЕМЕЛЬНОГО УЧАСТКА

Кадастровым инженером Смирновой Мариной Сергеевной, почтовый адрес: Костромская область, г. Шарья, квартал Коммуны, д. 3а, ст.2, адрес электронной почты: [cadtcentr@yandex.ru](mailto:cadtcentr@yandex.ru),

контактный телефон +79159271010, номер регистрации в государственном реестре лиц, осуществляющих кадастровую деятельность 8274, выполняются кадастровые работы в отношении земельного участка с кадастровым номером 44:31:020713:303, расположенного по адресу: Костромская область, р-н Шарьинский, г Шарья, гск 7 (2-й мкр), бокс 131. Номер кадастрового квартала 44:31:020713.

Заказчиком кадастровых работ является: Добровольский Евгений Владимирович, почтовый адрес: обл. Костромская область, р-н Шарьинский, г. Шарья, 2-й микрорайон, д.42 а, кв.83 телефон: +79159052675.

Собрание по поводу согласования местоположения границы земельного участка состоится по адресу: Костромская область, г. Шарья, квартал Коммуны, д. 3а, ст.2, ООО КАДАСТРОВЫЙ ЦЕНТР», 11 мая 2026 г. в 9 часов 40 мин.

С проектом межевого плана земельного участка можно ознакомиться по адресу: Костромская область, г. Шарья, квартал Коммуны, д. 3а, ст.2, ООО КАДАСТРОВЫЙ ЦЕНТР».

Требования о проведении согласования местоположения границ земельных участков на местности принимаются с 8 апреля 2026 г. по 11 мая 2026 г. Обоснованные возражения о местоположении границ земельных участков после ознакомления с проектом межевого плана принимаются с 8 апреля 2026 г. по 11 мая 2026 г., по адресу: Костромская область, г. Шарья, квартал Коммуны, д. 3а, ст. 2

Смежные земельные участки, в отношении местоположения границ которых проводится согласование:

- земельный участок с кадастровым номером 44:31:020713:235, адрес: Костромская область, р-н Шарьинский, г Шарья, гск 7 (2-й мкр), бокс 129;

- земельный участок с кадастровым номером 44:31:020713:424, адрес: Костромская область, р-н Шарьинский, г Шарья, гск 7 (2-й мкр), бокс 133;

- земельный участок с кадастровым номером 44:31:020713:128, адрес: Костромская область, р-н Шарьинский, г Шарья, гск 7 (2-й мкр), бокс 18.

При проведении согласования местоположения границ при себе необходимо иметь документ, удостоверяющий личность, а также документы о правах на земельный участок (часть 12 статьи 39, часть 2 статьи 40 Федерального закона от 24 июля 2007 г. № 221-ФЗ «О кадастровой деятельности»).

#### ИЗВЕЩЕНИЕ О ПРОВЕДЕНИИ СОБРАНИЯ О СОГЛАСОВАНИИ МЕСТОПОЛОЖЕНИЯ ГРАНИЦЫ ЗЕМЕЛЬНОГО УЧАСТКА

Кадастровым инженером Смирновой Мариной Сергеевной, почтовый адрес: Костромская область, г. Шарья, квартал Коммуны, д. 3а, ст.2, адрес электронной почты: [cadtcentr@yandex.ru](mailto:cadtcentr@yandex.ru), контактный телефон +79159271010, номер регистрации в государственном реестре лиц, осуществляющих кадастровую деятельность 8274, выполняются кадастровые работы в отношении земельного участка с кадастровым номером 44:31:020203:374, расположенного по адресу: Костромская область, р-н Шарьинский, г Шарья, гск 12 (р-н Юбилейной), бокс 105. Номер кадастрового квартала 44:31:020203.

Заказчиком кадастровых работ является: Чирков Павел Сергеевич, почтовый адрес: обл. Костромская область, р-н Шарьинский, г. Шарья, п. Велужский, м-н Победы, д.5 кв.83 телефон: +79969302285.

Собрание по поводу согласования местоположения границы земельного участка состоится по адресу: Костромская область, г. Шарья, квартал Коммуны, д. 3а, ст.2, ООО КАДАСТРОВЫЙ ЦЕНТР», 11 мая 2026 г. в 9 часов 20 мин.

С проектом межевого плана земельного участка можно ознакомиться по адресу: Костромская область, г. Шарья, квартал Коммуны, д. 3а, ст.2, ООО КАДАСТРОВЫЙ ЦЕНТР».

Требования о проведении согласования местоположения границ земельных участков на местности принимаются с 8 апреля 2026 г. по 11 мая 2026 г. Обоснованные возражения о местоположении границ земельных участков после ознакомления с проектом межевого плана принимаются с 8 апреля 2026 г. по 11 мая 2026 г., по адресу: Костромская область, г. Шарья, квартал Коммуны, д. 3а, ст. 2

Смежные земельные участки, в отношении местоположения границ которых проводится согласование:

- земельный участок с кадастровым номером 44:31:020203:281, адрес: Костромская область, р-н Шарьинский, г Шарья, гск 12 (р-н Юбилейной), бокс 99/104.

При проведении согласования местоположения границ при себе необходимо иметь документ, удостоверяющий личность, а также документы о правах на земельный участок (часть 12 статьи 39,

часть 2 статьи 40 Федерального закона от 24 июля 2007 г. № 221-ФЗ «О кадастровой деятельности»).

#### ИЗВЕЩЕНИЕ О ПРОВЕДЕНИИ СОБРАНИЯ О СОГЛАСОВАНИИ МЕСТОПОЛОЖЕНИЯ ГРАНИЦЫ ЗЕМЕЛЬНОГО УЧАСТКА

Кадастровым инженером Смирновой Мариной Сергеевной, почтовый адрес: Костромская область, г. Шарья, квартал Коммуны, д. 3а, ст.2, адрес электронной почты: [cadtcentr@yandex.ru](mailto:cadtcentr@yandex.ru), контактный телефон +79159271010, номер регистрации в государственном реестре лиц, осуществляющих кадастровую деятельность 8274, выполняются кадастровые работы в отношении земельного участка с кадастровым номером 44:31:020304:5, расположенного по адресу: обл. Костромская, р-н Шарьинский, г. Шарья, ул. Сусанина, дом 37. Номер кадастрового квартала 44:31:020304.

Заказчиком кадастровых работ является: Смирнова Елена Ивановна, почтовый адрес: обл. Костромская, р-н Шарьинский, г. Шарья, ул. Сусанина, дом 37, телефон: +79159152420.

Собрание по поводу согласования местоположения границы земельного участка состоится по адресу: Костромская область, г. Шарья, квартал Коммуны, д. 3а, ст.2, ООО КАДАСТРОВЫЙ ЦЕНТР», 11 мая 2026 г. в 10 часов 00 мин.

С проектом межевого плана земельного участка можно ознакомиться по адресу: Костромская область, г. Шарья, квартал Коммуны, д. 3а, ст.2, ООО КАДАСТРОВЫЙ ЦЕНТР».

Требования о проведении согласования местоположения границ земельных участков на местности принимаются с 8 апреля 2026 г. по 11 мая 2026 г. Обоснованные возражения о местоположении границ земельных участков после ознакомления с проектом межевого плана принимаются с 8 апреля 2026 г. по 11 мая 2026 г., по адресу: Костромская область, г. Шарья, квартал Коммуны, д. 3а, ст. 2

Смежные земельные участки, в отношении местоположения границ которых проводится согласование:

- земельный участок с кадастровым номером 44:31:020304:18, адрес: обл. Костромская, р-н Шарьинский, г. Шарья, ул. Рабочая, дом 48;

- земельный участок с кадастровым номером 44:31:020304:30, адрес: обл. Костромская, р-н Шарьинский, г. Шарья, ул. Рабочая, дом 39.

При проведении согласования местоположения границ при себе необходимо иметь документ, удостоверяющий личность, а также документы о правах на земельный участок (часть 12 статьи 39, часть 2 статьи 40 Федерального закона от 24 июля 2007 г. № 221-ФЗ «О кадастровой деятельности»).

#### ИЗВЕЩЕНИЕ О ПРОВЕДЕНИИ СОБРАНИЯ О СОГЛАСОВАНИИ МЕСТОПОЛОЖЕНИЯ ГРАНИЦЫ ЗЕМЕЛЬНОГО УЧАСТКА

Кадастровым инженером Смирновой Мариной Сергеевной, почтовый адрес: Костромская область, г. Шарья, квартал Коммуны, д. 3а, ст.2, адрес электронной почты: [cadtcentr@yandex.ru](mailto:cadtcentr@yandex.ru), контактный телефон +79159271010, номер регистрации в государственном реестре лиц, осуществляющих кадастровую деятельность 8274, выполняются кадастровые работы в отношении земельного участка с кадастровым номером 44:31:020617:37, расположенного по адресу: обл. Костромская, р-н Шарьинский, г. Шарья, ул. Чапаева, дом 44-а. Номер кадастрового квартала 44:31:020617.

Заказчиком кадастровых работ является: Колосова Нина Александровна, почтовый адрес: обл. Костромская, р-н Шарьинский, г. Шарья, ул. Чапаева, дом 44-а, телефон: +79109546133.

Собрание по поводу согласования местоположения границы земельного участка состоится по адресу: Костромская область, г. Шарья, квартал Коммуны, д. 3а, ст.2, ООО КАДАСТРОВЫЙ ЦЕНТР», 11 мая 2026 г. в 9 часов 00 мин.

С проектом межевого плана земельного участка можно ознакомиться по адресу: Костромская область, г. Шарья, квартал Коммуны, д. 3а, ст.2, ООО КАДАСТРОВЫЙ ЦЕНТР».

Требования о проведении согласования местоположения границ земельных участков на местности принимаются с 8 апреля 2026 г. по 11 мая 2026 г. Обоснованные возражения о местоположении границ земельных участков после ознакомления с проектом межевого плана принимаются с 8 апреля 2026 г. по 11 мая 2026 г., по адресу: Костромская область, г. Шарья, квартал Коммуны, д. 3а, ст. 2

Смежные земельные участки, в отношении местоположения границ которых проводится согласование:

- земельный участок с кадастровым номером 44:31:020617:1,

адрес: Костромская обл., Шарьинский р-н., г. Шарья, ул. Ломоносова, д.8;

- земельный участок с кадастровым номером 44:31:020617:2, адрес: Костромская обл., Шарьинский р-н., г. Шарья, ул. Ломоносова, д.8.

При проведении согласования местоположения границ при себе необходимо иметь документ, удостоверяющий личность, а также документы о правах на земельный участок (часть 12 статьи 39, часть 2 статьи 40 Федерального закона от 24 июля 2007 г. № 221-ФЗ «О кадастровой деятельности»).

#### ИЗВЕЩЕНИЕ О ПРОВЕДЕНИИ СОБРАНИЯ О СОГЛАСОВАНИИ МЕСТОПОЛОЖЕНИЯ ГРАНИЦЫ ЗЕМЕЛЬНОГО УЧАСТКА

Кадастровым инженером Скрыбиной Татьяной Александровной, почтовый адрес: Костромская область, г. Шарья, квартал Коммуны, д. 1, адрес электронной почты: [gorizontsharya@mail.ru](mailto:gorizontsharya@mail.ru), контактный телефон 8(49449) 5-02-71, номер регистрации в государственном реестре лиц, осуществляющих кадастровую деятельность 2240, выполняются кадастровые работы по уточнению местоположения границы и площади земельного участка с кадастровым номером 44:31:020713:42, расположенного по адресу: Костромская область, Шарьинский район, г. Шарья, ГСК 7 бокс 20 в кадастровом квартале 44:31:020713.

Заказчиком кадастровых работ является Ильина Елена Евгеньевна, почтовый адрес: Костромская область, г. Шарья, пер. Челюскинцев, д.3 телефон: 89108031010.

Собрание по поводу согласования местоположения границы земельного участка состоится по адресу: Костромская область, г. Шарья, квартал Коммуны, д. 1, ООО «Горизонт» 12.05.2026 г. в 11 часов 00 мин.

С проектом межевого плана земельного участка можно ознакомиться по адресу: Костромская область, г. Шарья, квартал Коммуны, д. 1, ООО «Горизонт».

Требования о проведении согласования местоположения границ земельных участков на местности принимаются с 08 апреля 2026 г. по 12 мая 2026 года, обоснованные возражения о местоположении границ земельных участков после ознакомления с проектом межевого плана принимаются с 08 апреля 2026 г. по 12 мая 2026 года, по адресу: Костромская область, г. Шарья, квартал Коммуны, д. 1.

Кадастровые номера и адреса смежных земельных участков, с правообладателями которых требуется согласование местоположения границ:

- земельного участка с К№ 44:31:020713:128, расположенного по адресу: Костромская область, Шарьинский район, г. Шарья, ГСК 7 бокс 18,

- земельного участка с К№ 44:31:020713:424, расположенного по адресу: Костромская область, Шарьинский район, г. Шарья, ГСК 7 бокс 133.

При проведении согласования местоположения границ при себе необходимо иметь документ, удостоверяющий личность, а также документы о правах на земельный участок (часть 12 статьи 39, часть 2 статьи 40 Федерального закона от 24 июля 2007 г. № 221-ФЗ «О кадастровой деятельности»).

#### ИЗВЕЩЕНИЕ О ПРОВЕДЕНИИ СОБРАНИЯ О СОГЛАСОВАНИИ МЕСТОПОЛОЖЕНИЯ ГРАНИЦЫ ЗЕМЕЛЬНОГО УЧАСТКА

Кадастровым инженером Завьяловой Тamarой Сергеевной, почтовый адрес: г. Шарья, ул. Октябрьская, д. 12, адрес электронной почты [zempred@mail.ru](mailto:zempred@mail.ru), контактный телефон 8 (49449) 5-34-02, 89109510941, № регистрации в государственном реестре лиц, осуществляющих кадастровую деятельность 17756, выполняются кадастровые работы в отношении земельного участка с кадастровым номером 44:31:030103:84, расположенного по адресу: Костромская область, г.о. г. Шарья, пер.Тимирязева, з/у 5, номер кадастрового квартала 44:31:030103.

Заказчиком кадастровых работ является Романов Роман Александрович и Романова Наталия Вячеславовна, их почтовый адрес: Костромская обл., г. Шарья, пер.Тимирязева, д.5, контактный телефон 8-915-918-22-24, 8-910-951-92-71.

Собрание по поводу согласования местоположения границы состоится по адресу: Костромская область, г. Шарья, ул. Октябрьская, д.12, г., «12» мая 2026 г. в 9 часов 30 минут.

С проектом межевого плана земельного участка можно ознакомиться по адресу: г. Шарья, ул. Октябрьская, д. 12, со дня опубликования извещения.

Требования о проведении согласования местоположения границ земельных участков на местности принимаются с «09» апреля 2026г. по «11» мая 2026г., в письменной форме обоснованные возражения о местоположении границ земельных участков

принимаются после ознакомления с проектом межевого плана с «09» апреля 2026г. по «11» мая 2026г., по адресу: Костромская область, г. Шарья, ул. Октябрьская, д.12, электронная почта: [zempred@mail.ru](mailto:zempred@mail.ru).

Кадастровые номера и адреса смежных земельных участков, с правообладателями которых требуется согласование местоположения границ:

кадастровый номер 44:31:030103:43, по адресу: Костромская область, г.о.г. Шарья, ул.В.Огаркова, з/у 21;

кадастровый номер 44:31:030103:5, по адресу: Костромская область, г.о.г. Шарья, пер.Тимирязева, з/у 3;

кадастровый квартал 44:31:030103, Костромская область, г.о. г. Шарья.

При проведении согласования местоположения границ при себе необходимо иметь документ, удостоверяющий личность, а также документы о правах на земельный участок (часть 12 статьи 39, часть 2 статьи 40 Федерального закона от 24 июля 2007 г. № 221-ФЗ «О кадастровой деятельности»).

#### ИЗВЕЩЕНИЕ О ПРОВЕДЕНИИ СОБРАНИЯ О СОГЛАСОВАНИИ МЕСТОПОЛОЖЕНИЯ ГРАНИЦЫ ЗЕМЕЛЬНОГО УЧАСТКА

Кадастровым инженером Скрыбиной Татьяной Александровной, почтовый адрес: Костромская область, г. Шарья, квартал Коммуны, д. 1, адрес электронной почты: [gorizontsharya@mail.ru](mailto:gorizontsharya@mail.ru), контактный телефон 8(49449) 5-02-71, номер регистрации в государственном реестре лиц, осуществляющих кадастровую деятельность 2240, выполняются кадастровые работы по уточнению местоположения границы и площади земельного участка с кадастровым номером 44:31:020817:9, расположенного по адресу: Костромская область, Шарьинский район, г. Шарья, ул.Пролетарская,д.45 в кадастровом квартале 44:31:020817.

Заказчиком кадастровых работ является Старцева Ольга Михайловна, почтовый адрес: Костромская область, г. Шарья, ул. Микрорайон 1, д.17 кв.22 телефон: 89108031010.

Собрание по поводу согласования местоположения границы земельного участка состоится по адресу: Костромская область, г. Шарья, квартал Коммуны, д. 1, ООО «Горизонт» 12.05.2026 г. в 10 часов 30 мин.

С проектом межевого плана земельного участка можно ознакомиться по адресу: Костромская область, г. Шарья, квартал Коммуны, д. 1, ООО «Горизонт».

Требования о проведении согласования местоположения границ земельных участков на местности принимаются с 08 апреля 2026 г. по 12 мая 2026 года, обоснованные возражения о местоположении границ земельных участков после ознакомления с проектом межевого плана принимаются с 08 апреля 2026 г. по 12 мая 2026 года, по адресу: Костромская область, г. Шарья, квартал Коммуны, д. 1.

Кадастровые номера и адреса смежных земельных участков, с правообладателями которых требуется согласование местоположения границ:

- земельного участка с К№ 44:31:020817:5, расположенного по адресу: Костромская область, Шарьинский район, г. Шарья, ул. Белозеровская, д.30.

При проведении согласования местоположения границ при себе необходимо иметь документ, удостоверяющий личность, а также документы о правах на земельный участок (часть 12 статьи 39, часть 2 статьи 40 Федерального закона от 24 июля 2007 г. № 221-ФЗ «О кадастровой деятельности»).

#### РОССИЙСКАЯ ФЕДЕРАЦИЯ КОСТРОМСКАЯ ОБЛАСТЬ АДМИНИСТРАЦИЯ ГОРОДСКОГО ОКРУГА ГОРОД ШАРЬЯ ПОСТАНОВЛЕНИЕ

от 31 марта 2026 г. № 189

О внесении изменений в постановление администрации городского округа город Шарья от 09.07.2014 г. № 793 «О назначении ежемесячной денежной выплаты лицам, удостоенным звания «Почетный гражданин города Шарья и предоставлении единовременной денежной выплаты в случае смерти лица, удостоенного звания «Почетный гражданин города Шарья»

В целях актуализации постановления администрации городского округа город Шарья от 09.07.2014 г. № 793 «О назначении ежемесячной денежной выплаты лицам, удостоенным звания «Почетный гражданин города Шарья и предоставлении единовременной денежной выплаты в случае смерти лица,

удостоенного звания «Почетный гражданин города Шарьи», руководствуясь частью 2 статьи 33, статьями 38, 44, Устава муниципального образования городской округ город Шарья Костромской области, администрация городского округа город Шарья

**ПОСТАНОВЛЯЕТ:**

1. Внести в постановление администрации городского округа город Шарья от 09.07.2014 г. № 793 «О назначении ежемесячной денежной выплаты лицам, удостоенным звания «Почетный гражданин города Шарьи и предоставлении единовременной денежной выплаты в случае смерти лица, удостоенного звания «Почетный гражданин города Шарьи» (далее-постановление) изменения:

пункт 6 приложения 1 к постановлению «Порядок назначения ежемесячной денежной выплаты лицам, удостоенным звания «Почетный гражданин города Шарьи изложить в следующей редакции:

«6. Отдел бухгалтерского учета и отчетности Администрации ежемесячно перечисляет ежемесячную денежную выплату на соответствующий счет, открытый в кредитной организации, указанных в заявлении.

Перечисление ежемесячной денежной выплаты производится в срок до 25 числа месяца, за который она начислена.

Связанные с этим расходы на банковское обслуживание возмещаются за счет средств бюджета городского округа город Шарья.».

2. Контроль за исполнением настоящего постановления оставляю за собой.

3. Настоящее постановление вступает в силу после его официального опубликования.

Глава городского округа город Шарья Л.И.Удалова

**РОССИЙСКАЯ ФЕДЕРАЦИЯ  
КОСТРОМСКАЯ ОБЛАСТЬ  
АДМИНИСТРАЦИЯ ГОРОДСКОГО ОКРУГА ГОРОД ШАРЬЯ  
ПОСТАНОВЛЕНИЕ**

от 31 марта 2026 г. № 191

О внесении изменений в постановление администрации городского округа город Шарья от 21.09.2020 г. № 940 «Об утверждении Порядка назначения, выплаты и перерасчета пенсии за выслугу лет муниципальным служащим городского округа город Шарья»

В целях актуализации постановления администрации городского округа город Шарья от 21.09.2020 г. № 940 «Об утверждении Порядка назначения, выплаты и перерасчета пенсии за выслугу лет муниципальным служащим городского округа город Шарья», утвержденного решением Думы городского округа город Шарья Костромской области от 27.08.2020 № 25-ДН, руководствуясь частью 2 статьи 33, статьями 38, 44, 45 Устава муниципального образования городской округ город Шарья Костромской области, администрация городского округа город Шарья

**ПОСТАНОВЛЯЕТ:**

1. Внести в постановление администрации городского округа город Шарья от 21.09.2020 г. № 940 «Об утверждении Порядка назначения, выплаты и перерасчета пенсии за выслугу лет муниципальным служащим городского округа город Шарья» (далее -постановление) изменения:

пункт 6 приложения к постановлению «Порядок назначения, выплаты и перерасчета пенсии за выслугу лет муниципальным служащим городского округа город Шарья» изложить в следующей редакции:

«6. На основании правового акта главы городского округа город Шарья отдел бухгалтерского учета и отчетности администрации городского округа город Шарья производит зачисление суммы ежемесячной пенсии за выслугу лет на открытый муниципальным служащим счет в кредитной организации, указанный в заявлении.

Перечисление ежемесячной пенсии за выслугу лет производится в срок до 25 числа месяца, за который она начислена.

Связанные с этим расходы на банковское обслуживание возмещаются за счет средств бюджета городского округа город Шарья.».

2. Контроль за исполнением постановления оставляю за собой.

3.Настоящее постановление вступает в силу после официального опубликования.

Глава городского округа город Шарья Л.И.Удалова

**РОССИЙСКАЯ ФЕДЕРАЦИЯ  
КОСТРОМСКАЯ ОБЛАСТЬ  
АДМИНИСТРАЦИЯ ГОРОДСКОГО ОКРУГА ГОРОД ШАРЬЯ  
ПОСТАНОВЛЕНИЕ**

от «02» 04 2026 г. № 203

О внесении изменений в постановление администрации городского округа город Шарья от 20.12.2023г. №1299 «Об утверждении правил землепользования и застройки городского округа город Шарья Костромской области»

В соответствии с пунктом 3 части 3 статьи 8, статьями 30, 31, 32 Градостроительного кодекса Российской Федерации, статьями 16 и 17 Федерального закона от 06.10.2003 N 131-ФЗ "Об общих принципах организации местного самоуправления в Российской Федерации", законом Костромской области от 26.04.2021 №83-7-ЗКО «О внесении изменений в отдельные законодательные акты Костромской области в части совершенствования законодательства и строительной деятельности и о признании утратившими силу некоторых законодательных актов (положений законодательных актов) Костромской области», Генеральным планом городского округа город Шарья, утвержденным решением Думы городского округа город Шарья от 25.08.2011 N 40-ДН, руководствуясь пунктом 26 части 1 статьи 7, статьями 33, 38, 44 Устава муниципального образования городской округ город Шарья Костромской области, администрация городского округа город Шарья Костромской области

**ПОСТАНОВЛЯЕТ:**

1. Внести в постановление администрации городского округа город Шарья от 20.12.2023г. №1299 «Об утверждении правил землепользования и застройки городского округа город Шарья Костромской области» (далее – постановление) изменения:

в приложении к постановлению «Правила землепользования и застройки городского округа город Шарья Костромской области»:

1) статью 31 главы 9 раздела 3 «Градостроительные регламенты» изложить в следующей редакции:

«Статья 31. Градостроительные регламенты. Жилые зоны  
Зоны выделены для обеспечения правовых условий формирования кварталов с преимущественным размещением объектов жилищного строительства и организации благоприятной и безопасной среды проживания населения, отвечающей его социальным, культурным и бытовым потребностям.

В жилых зонах допускается строительство и эксплуатация отдельно стоящих, встроенных или пристроенных объектов социального и коммунально-бытового назначения, здравоохранения, торговли, общественного питания, объектов дошкольного, начального общего и среднего общего образования, культурных зданий, гаражей для временного и постоянного хранения автотранспорта, иных объектов, связанных с проживанием граждан.

**Зона малозатяжной, индивидуальной жилой застройки (Ж-1)**

Основные виды разрешенного использования:

№ п/п	Вид разрешенного использования	Наименование объектов капитального строительства	Предельные параметры	Код вида
1.	Для индивидуального жилищного строительства	жилой дом (отдельно стоящее здание количеством надземных этажей не более чем три, высотой не более двадцати метров, которое состоит из комнат и помещений вспомогательного использования, предназначенных для удовлетворения гражданами бытовых и иных нужд, связанных с их проживанием в таком здании, не предназначенное для раздела на самостоятельные объекты недвижимости)	минимальный размер земельного участка - 0,04 га; максимальный размер земельного участка - 0,15 га; минимальный отступ от границ земельного участка - 3 м; предельная высота зданий - 10,5 м до конька; максимальный процент застройки - 25 процентов	2.1
2.	Для ведения личного подсобного хозяйства (приусадебный земельный участок)	Размещение жилого дома, указанного в описании вида разрешенного использования с кодом 2.1; производство сельскохозяйственной продукции; размещение гаража и иных вспомогательных сооружений; содержание сельскохозяйственных животных		2.2
3.	Блокированная жилая застройка	Жилой дом, блокированный с другим жилым домом (другими жилыми домами) в одном ряду общей боковой стеной (общими боковыми стенами) без проемов и имеющего отдельный выход на земельный участок;	минимальный размер земельного участка - 0,04 га; максимальный размер земельного участка - 0,15 га; минимальный отступ от границ земельного участка - 3 м; минимальный отступ от границы земельного участка со стороны общей стены между блоками (блок-секциями) - 0 м; предельная высота зданий - 10,5 м до конька; максимальный процент застройки - 25 процентов; иные показатели: максимальное количество совмещенных домов - 4 дома	2.3
4.	Дошкольное, начальное и среднее общее образование	объекты капитального строительства, предназначенные для дошкольного образования (детские ясли, детские сады)	минимальный размер земельного участка - 35 кв. м на 1 место; минимальный отступ от границ земельного участка - 3 м; предельное количество этажей - 3 этажа; максимальный процент застройки - 30 процентов; иные показатели: максимальная вместимость отдельно стоящих объектов - 350 мест	3.5.1
		объекты капитального строительства, предназначенные для начального и среднего общего образования (школы, лицей, гимназии)	минимальные размеры земельных участков при вместимости: - до 400 мест - 50 кв. м на 1 место; - 400-500 мест - 60 кв. м на 1 место; - 500-600 мест - 50 кв. м на 1 место; - 600-800 мест - 40 кв. м на 1 место; - 800-1100 мест - 33 кв. м на 1 место; - 1100-1500 мест - 21 кв. м на 1 место; минимальный отступ от границ земельного участка - 6 м; предельное количество этажей - 3 этажа; максимальный процент застройки - 30 процентов; иные показатели: максимальная вместимость - 1500 мест	
		объекты капитального строительства, предназначенные для просвещения (художественные, музыкальные школы, образовательные кружки и иные организации, осуществляющие деятельность по воспитанию, образованию и просвещению), в том числе здания, спортивные сооружения, предназначенные для занятия обучающихся физической культурой и спортом	минимальный размер земельного участка - 0,04 га; минимальный отступ от границ земельного участка - 3 м; предельное количество этажей - 3 этажа; максимальный процент застройки - 40 процентов	

**12 ВЕДОМОСТИ Шарьи № 17 (999) 8 апреля 2026 года**

5.	Бытовое обслуживание	Размещение объектов капитального строительства, предназначенных для оказания населению или организациям бытовых услуг (мастерские мелкого ремонта, ателье, бани, парикмахерские, прачечные, химчистки, похоронные бюро)	минимальный размер земельного участка - 0,03 га на 10 рабочих мест; минимальный отступ от границ земельного участка - 3 м; предельное количество этажей - 3 этажа; максимальный процент застройки - 50 процентов	3.3
6.	Спорт	Размещение площадок для занятия спортом и физкультурой на открытом воздухе (физкультурные площадки, беговые дорожки, поля для спортивной игры)	минимальный размер земельного участка - 0,02 га; минимальный отступ от границ земельного участка - 3 м; максимальный процент застройки - 60 процентов	5.1.3
7.	Амбулаторно-поликлиническое обслуживание	Размещение объектов капитального строительства, предназначенных для оказания гражданам амбулаторно-поликлинической медицинской помощи (поликлиники, фельдшерские пункты, пункты здравоохранения, центры матери и ребенка, диагностические центры, молочные кухни, станции донорства крови, клинические лаборатории)	минимальный размер земельного участка - 0,3 га; минимальный отступ от границ земельного участка - 3 м; предельное количество этажей - 3 этажа; максимальный процент застройки - 40 процентов	3.4.1
8.	Коммунальное обслуживание	здания и сооружения, обеспечивающие поставку воды, тепла, электричества, газа, отвод канализационных стоков, очистку и уборку объектов недвижимости (котельные, водозаборы, очистные сооружения, насосные станции, водопроводы, линии электропередач, трансформаторные подстанции, газопроводы, линии связи, телефонные станции, канализация, стоянки, гаражи и мастерские для обслуживания уборочной и аварийной техники, сооружения, необходимые для сбора и плавки снега)	минимальный размер земельного участка - 0,001 га; минимальный отступ от границ земельного участка - 0 м; предельное количество этажей - 2 этажа; максимальный процент застройки - 100 процентов. Для линейных объектов минимальные и максимальные размеры земельных участков и предельные параметры разрешенного строительства, реконструкции объектов капитального строительства не подлежат установлению	3.1
		здания, предназначенные для приема физических и юридических лиц в связи с предоставлением им коммунальных услуг	минимальный размер земельного участка - 0,04 га; минимальный отступ от границ земельного участка - 3 м; предельная высота зданий – до 11 м; максимальный процент застройки - 40 процентов	
9.	Социальное обслуживание	Размещение зданий, предназначенных для оказания гражданам социальной помощи	минимальный размер земельного участка - 0,001 га на 1 рабочее место; минимальный отступ от границ земельного участка - 3 м; предельное количество этажей - 2 этажа; максимальный процент застройки - 40 процентов	3.2
10	Обеспечение обороны и безопасности	Размещение объектов капитального строительства, необходимых для подготовки и поддержания в боевой готовности Вооруженных Сил Российской Федерации, других войск, воинских формирований и органов управлений ими (размещение военных организаций, внутренних войск, учреждений и других объектов, дислокация войск и сил флота), проведение воинских учений и других мероприятий, направленных на обеспечение боевой готовности воинских частей;	минимальный размер земельного участка - 0,02 га; минимальный отступ от границ земельного участка - 3 м; предельное количество этажей - 2 этажа; максимальный процент застройки - 50 процентов	8.0
11.	Хранение автотранспорта	Размещение отдельно стоящих и пристроенных гаражей, в том числе подземных, предназначенных для хранения автотранспорта, в том числе с разделением на машино-места	минимальный размер земельного участка - 0,002 га; минимальный отступ от границ земельного участка - 0 м; максимальный процент застройки - 100 процентов	2.7.1

Условно разрешенные виды использования:

№ п/п	Вид разрешенного использования	Наименование объектов капитального строительства	Предельные параметры	Код вида
1	Малоэтажная многоквартирная жилая застройка	Размещение малоэтажных многоквартирных домов (многоквартирные дома высотой до 4 этажей, включая мансардный);	минимальный размер земельного участка на одну квартиру (без площади застройки) - 0,006 га; минимальный отступ от границ земельного участка - 3 м; предельное количество этажей - 4 этажа; максимальный процент застройки - 30 процентов	2.1.1
2.	Магазины	Размещение объектов капитального строительства, предназначенных для продажи товаров, торговая площадь которых составляет до 5000 кв. м	максимальный размер земельного участка - 0,12 га; минимальный отступ от границ земельного участка - 3 м; предельная высота зданий – до 10,5 м до конька; максимальный процент застройки - 40 процентов; иные показатели: максимальная торговая площадь объекта - 300 кв. м	4.4
3	Общественное питание	Размещение объектов капитального строительства в целях устройства мест общественного питания (рестораны, кафе, столовые, закусочные, бары)	максимальный размер земельного участка - 0,1 га; минимальный отступ от границ земельного участка - 3 м; предельное количество этажей - 2 этажа; максимальный процент застройки - 50 процентов	4.6
4.	Религиозное использование	Размещение зданий и сооружений, предназначенных для совершения религиозных обрядов и церемоний (в том числе церкви, соборы, храмы, часовни, мечети, молельные дома, синагоги)	минимальный размер земельного участка - 7 кв. м на единицу вместимости; минимальный отступ от границ земельного участка - 0 м; предельное количество этажей - 3 этажа; максимальный процент застройки - 50 процентов	3.7
		Размещение зданий, предназначенных для постоянного местонахождения духовных лиц, паломников и послушников в связи с осуществлением ими религиозной службы, а также для осуществления благотворительной и религиозной образовательной деятельности (монастыри, скиты, дома священнослужителей, воскресные и религиозные школы, семинарии, духовные училища)	минимальный размер земельного участка - 7 кв. м на единицу вместимости; минимальный отступ от границ земельного участка - 3 метра; предельное количество этажей - 3 этажа; максимальный процент застройки - 50 процентов	
5.	Обеспечение внутреннего правопорядка	Размещение объектов капитального строительства, необходимых для подготовки и поддержания в готовности органов внутренних дел, Росгвардии и спасательных служб, в которых существует военизированная служба; размещение объектов гражданской обороны, за исключением объектов гражданской обороны, являющихся частями производственных зданий	минимальный размер земельного участка - 0,02 га; минимальный отступ от границ земельного участка - 3 м; предельное количество этажей - 2 этажа; максимальный процент застройки - 40 процентов	8.3
6.	Деловое управление	Размещение объектов капитального строительства с целью: размещения объектов управленческой деятельности, не связанной с государственным или муниципальным управлением и оказанием услуг, а также с целью обеспечения совершения сделок, не требующих передачи товара в момент их совершения между организациями, в том числе биржевая деятельность (за исключением банковской и страховой деятельности)	минимальный размер земельного участка - 0,001 га на 1 рабочее место; минимальный отступ от границ земельного участка - 3 м; предельное количество этажей - 3 этажа; максимальный процент застройки - 40 процентов	4.1
7.	Банковская и страховая деятельность	Размещение объектов капитального строительства, предназначенных для размещения организаций, оказывающих банковские и страховые услуги	минимальный размер земельного участка - 0,001 га на 1 рабочее место; минимальный отступ от границ земельного участка - 3 м; предельное количество этажей - 3 этажа; максимальный процент застройки - 40 процентов	4.5

**14 ВЕДОМОСТИ Шарьи № 17 (999) 8 апреля 2026 года**

8.	Служебные гаражи	Размещение постоянных или временных гаражей, стоянок для хранения служебного автотранспорта, используемого в целях осуществления видов деятельности	минимальный размер земельного участка - 0,02 га; минимальный отступ от границ земельного участка - 3 м; предельное количество этажей - 3 этажа; максимальный процент застройки - 50 процентов	4.9
9.	Гостиничное обслуживание	Размещение гостиниц	минимальный размер земельного участка - 0,003 га на 1 место; минимальный отступ от границ земельного участка - 3 м; предельное количество этажей - 5 этажей; максимальный процент застройки - 40 процентов	4.7

Вспомогательные виды разрешенного использования:

№ п/п	Вид использования	Код вида
1.	для индивидуального жилищного строительства: выращивание сельскохозяйственных культур; размещение гаражей для собственных нужд и хозяйственных построек максимальной высотой до 3,5 метров	2.1
2.	для блокированной жилой застройки: разведение декоративных и плодовых деревьев, овощных и ягодных культур; размещение гаражей для собственных нужд и иных вспомогательных сооружений; обустройство спортивных и детских площадок, площадок для отдыха	2.3
3.	для малоэтажной многоквартирной жилой застройки: обустройство спортивных и детских площадок, площадок отдыха; размещение объектов обслуживания жилой застройки во встроенных, пристроенных и встроено-пристроенных помещениях малоэтажного многоквартирного дома, если общая площадь таких помещений в малоэтажном многоквартирном доме не составляет более 15 процентов общей площади помещений дома	2.1.1
4	Земельные участки (территории) общего пользования	12.0

**Зона застройки среднеэтажными жилыми домами (Ж-2)**

Основные виды разрешенного использования:

№ п/п	Вид разрешенного использования	Наименование объектов капитального строительства	Предельные параметры	Код вида
1.	Среднеэтажная жилая застройка	многоквартирные дома этажностью не выше восьми этажей	минимальный размер земельного участка на одну квартиру - 0,004 га; минимальный отступ от границ земельного участка - 3 м; предельная высота зданий - 30 м; максимальный процент застройки - 25 процентов; иные показатели: минимальное количество этажей - 3 этажа	2.5
2.	Малоэтажная многоквартирная жилая застройка	Размещение малоэтажных многоквартирных домов (многоквартирные дома высотой до 4 этажей, включая мансардный);	минимальный размер земельного участка на одну квартиру (без площади застройки) - 0,006 га; минимальный отступ от границ земельного участка - 3 м; предельное количество этажей - 4 этажа; максимальный процент застройки - 30 процентов	2.1.1
3.	Дошкольное, начальное и среднее общее образование	объекты капитального строительства, предназначенные для дошкольного образования (детские ясли, детские сады)	минимальный размер земельного участка - 35 кв. м на 1 место; минимальный отступ от границ земельного участка - 3 м; предельное количество этажей - 3 этажа; максимальный процент застройки - 30 процентов; иные показатели: максимальная вместимость отдельно стоящих объектов - 350 мест	3.5.1
		объекты капитального строительства, предназначенные для начального и среднего общего образования (школы, лицеи, гимназии)	минимальные размеры земельных участков при вместимости: - до 400 мест - 50 кв. м на 1 место; - 400-500 мест - 60 кв. м на 1 место; - 500-600 мест - 50 кв. м на 1 место; - 600-800 мест - 40 кв. м на 1 место; - 800-1100 мест - 33 кв. м на 1 место; - 1100-1500 мест - 21 кв. м на 1 место; минимальный отступ от границ земельного участка - 6 м; предельное количество этажей - 3 этажа; максимальный процент застройки - 30 процентов; иные показатели: - максимальная вместимость - 1500 мест	
		объекты капитального строительства, предназначенные для просвещения (художественные, музыкальные школы, образовательные кружки и иные организации, осуществляющие деятельность по воспитанию, образованию и просвещению), в том числе здания, спортивные сооружения, предназначенные для занятия обучающихся физической культурой и спортом	минимальный размер земельного участка - 0,04 га; минимальный отступ от границ земельного участка - 3 м; предельное количество этажей - 3 этажа; максимальный процент застройки - 40 процентов	

4.	Гостиничное обслуживание	Размещение гостиниц	минимальный размер земельного участка - 0,003 га на 1 место; минимальный отступ от границ земельного участка - 3 м; предельное количество этажей - 5 этажей; максимальный процент застройки - 40 процентов	4.7
5.	Магазины	Размещение объектов капитального строительства, предназначенных для продажи товаров, торговая площадь которых составляет до 5000 кв. м	максимальный размер земельного участка - 0,3 га; минимальный отступ от границ земельного участка - 3 м; предельное количество этажей - 4 этажа; максимальный процент застройки - 40 процентов	4.4
6.	Общественное питание	Размещение объектов капитального строительства в целях устройства мест общественного питания (рестораны, кафе, столовые, закусочные, бары)	максимальный размер земельного участка - 0,2 га; минимальный отступ от границ земельного участка - 3 м; предельное количество этажей - 3 этажа; максимальный процент застройки - 50 процентов	4.6
7.	Бытовое обслуживание	Размещение объектов капитального строительства, предназначенных для оказания населению или организациям бытовых услуг (мастерские мелкого ремонта, ателье, бани, парикмахерские, прачечные, химчистки, похоронные бюро)	минимальный размер земельного участка - 0,03 га на 10 рабочих мест; минимальный отступ от границ земельного участка - 3 м; предельное количество этажей - 3 этажа; максимальный процент застройки - 50 процентов	3.3
8.	Спорт	Размещение площадок для занятия спортом и физкультурой на открытом воздухе (физкультурные площадки, беговые дорожки, поля для спортивной игры)	минимальный размер земельного участка - 0,02 га; минимальный отступ от границ земельного участка - 3 м; максимальный процент застройки - 60 процентов	5.1.3
9.	Культурное развитие	Размещение зданий и сооружений, предназначенных для размещения объектов культуры	минимальный размер земельного участка - 0,04 га; минимальный отступ от границ земельного участка - 3 м; предельное количество этажей - 3 этажа; максимальный процент застройки - 40 процентов	3.6, за исключением 3.6.3
10.	Общественное управление	Размещение зданий, предназначенных для размещения органов и организаций общественного управления.	минимальный размер земельного участка - 0,002 га на 1 рабочее место; минимальный отступ от границ земельного участка - 3 м; предельное количество этажей - 5 этажей; максимальный процент застройки - 40 процентов	3.8
11.	Деловое управление	Размещение объектов капитального строительства с целью: размещения объектов управленческой деятельности, не связанной с государственным или муниципальным управлением и оказанием услуг, а также с целью обеспечения совершения сделок, не требующих передачи товара в момент их совершения между организациями, в том числе биржевая деятельность (за исключением банковской и страховой деятельности)	минимальный размер земельного участка - 0,001 га на 1 рабочее место; минимальный отступ от границ земельного участка - 3 м; предельное количество этажей - 3 этажа; максимальный процент застройки - 40 процентов	4.1
12.	Банковская и страховая деятельность	Размещение объектов капитального строительства, предназначенных для размещения организаций, оказывающих банковские и страховые услуги	минимальный размер земельного участка - 0,001 га на 1 рабочее место; минимальный отступ от границ земельного участка - 3 м; предельное количество этажей - 4 этажа; максимальный процент застройки - 40 процентов	4.5
13.	Амбулаторно-поликлиническое обслуживание	Размещение объектов капитального строительства, предназначенных для оказания гражданам амбулаторно-поликлинической медицинской помощи (поликлиники, фельдшерские пункты, пункты здравоохранения, центры матери и ребенка, диагностические центры, молочные кухни, станции донорства крови, клинические лаборатории)	минимальный размер земельного участка - 0,3 га; минимальный отступ от границ земельного участка - 3 м; предельное количество этажей - 3 этажа; максимальный процент застройки - 40 процентов	3.4.1

**16** *ВЕДОМОСТИ Шарьи* **№ 17 (999) 8 апреля 2026 года**

14.	Социальное обслуживание	Размещение зданий, предназначенных для оказания гражданам социальной помощи	минимальный размер земельного участка - 0,001 га на 1 рабочее место; минимальный отступ от границ земельного участка - 3 м; предельное количество этажей - 2 этажа; максимальный процент застройки - 40 процентов	3.2
15.	Коммунальное обслуживание	здания и сооружения, обеспечивающие поставку воды, тепла, электричества, газа, отвод канализационных стоков, очистку и уборку объектов недвижимости (котельные, водозаборы, очистные сооружения, насосные станции, водопроводы, линии электропередач, трансформаторные подстанции, газопроводы, линии связи, телефонные станции, канализация, стоянки, гаражи и мастерские для обслуживания уборочной и аварийной техники, сооружения, необходимые для сбора и плавки снега)	минимальный размер земельного участка - 0,001 га; минимальный отступ от границ земельного участка - 0 м; предельное количество этажей - 2 этажа; максимальный процент застройки - 100 процентов. Для линейных объектов минимальные и максимальные размеры земельных участков и предельные параметры разрешенного строительства, реконструкции объектов капитального строительства не подлежат установлению	3.1
		здания, предназначенные для приема физических и юридических лиц в связи с предоставлением им коммунальных услуг	минимальный размер земельного участка - 0,04 га; минимальный отступ от границ земельного участка - 3 м; предельная высота зданий – до 11 м; максимальный процент застройки - 40 процентов	

Условно разрешенные виды использования:

№ п/п	Вид разрешенного	Наименование объектов капитального строительства	Предельные параметры	Код вида
1.	Религиозное использование	Размещение зданий и сооружений, предназначенных для совершения религиозных обрядов и церемоний (в том числе церкви, соборы, храмы, часовни, мечети, молельные дома, синагоги)	минимальный размер земельного участка - 7 кв. м на единицу вместимости; минимальный отступ от границ земельного участка - 0 м; предельное количество этажей - 3 этажа; максимальный процент застройки - 50 процентов	3.7
		Размещение зданий, предназначенных для постоянного местонахождения духовных лиц, паломников и послушников в связи с осуществлением ими религиозной службы, а также для осуществления благотворительной и религиозной образовательной деятельности (монастыри, скиты, дома священнослужителей, воскресные и религиозные школы, семинарии, духовные училища)	минимальный размер земельного участка - 7 кв. м на единицу вместимости; минимальный отступ от границ земельного участка - 3 метра; предельное количество этажей - 3 этажа; максимальный процент застройки - 50 процентов	
2.	Обеспечение внутреннего правопорядка	Размещение объектов капитального строительства, необходимых для подготовки и поддержания в готовности органов внутренних дел, Росгвардии и спасательных служб, в которых существует военизированная служба; размещение объектов гражданской обороны, за исключением объектов гражданской обороны, являющихся частями производственных зданий	минимальный размер земельного участка - 0,02 га; минимальный отступ от границ земельного участка - 3 м; предельное количество этажей - 2 этажа; максимальный процент застройки - 40 процентов	8.3

3.	Хранение автотранспорта	Размещение отдельно стоящих и пристроенных гаражей, в том числе подземных, предназначенных для хранения автотранспорта, в том числе с разделением на машино-места	минимальный размер земельного участка - 0,002 га; минимальный отступ от границ земельного участка - 0 м; предельное количество этажей - 2 этажа; максимальный процент застройки - 100 процентов	2.7.1
4.	Служебные гаражи	Размещение постоянных или временных гаражей, стоянок для хранения служебного автотранспорта, используемого в целях осуществления видов деятельности	минимальный размер земельного участка - 0,02 га; минимальный отступ от границ земельного участка - 3 м; предельное количество этажей - 3 этажа; максимальный процент застройки - 50 процентов	4.9
5.	Амбулаторное ветеринарное обслуживание	Размещение объектов капитального строительства, предназначенных для оказания ветеринарных услуг без содержания животных	минимальный размер земельного участка - 0,03 га на 10 рабочих мест; минимальный отступ от границ земельного участка - 3 м; предельное количество этажей - 2 этажа; максимальный процент застройки - 40 процентов	3.10.1
6.	Стационарное медицинское обслуживание	Объекты капитального строительства, предназначенные для оказания гражданам медицинской помощи в стационарах (больницы, родильные дома, диспансеры, научно-медицинские учреждения и прочие объекты, обеспечивающие оказание услуги по лечению в стационаре)	минимальный размер земельного участка - 0,1 га; минимальный отступ от границ земельного участка - 3 м; предельное количество этажей - 9 этажей; максимальный процент застройки - 40 процентов	3.4.2
		станции скорой помощи	минимальный размер земельного участка - 0,05 га; минимальный отступ от границ земельного участка - 3 м; предельное количество этажей - 3 этажа; максимальный процент застройки - 40 процентов	

## Вспомогательные виды разрешенного использования:

№ п/п	Вид использования	Код вида
1.	для малоэтажной многоквартирной жилой застройки: обустройство спортивных и детских площадок, площадок для отдыха; размещение объектов обслуживания жилой застройки во встроенных, пристроенных и встроенно-пристроенных помещениях малоэтажного многоквартирного дома, если общая площадь таких помещений в малоэтажном многоквартирном доме не составляет более 15 процентов общей площади помещений дома	2.1.1
2.	для среднеэтажной жилой застройки: благоустройство и озеленение; размещение подземных гаражей и автостоянок; обустройство спортивных и детских площадок, площадок для отдыха; размещение объектов обслуживания жилой застройки во встроенных, пристроенных и встроенно-пристроенных помещениях многоквартирного дома, если площадь таких помещений в многоквартирном доме не составляет более 20 процентов общей площади помещений дома	2.5
3.	размещение площадок санитарной авиации	3.4.2
4.	Размещение зданий и сооружений автомобильного транспорта	7.2
5.	Земельные участки (территории) общего пользования	12.0

»

- Контроль за исполнением настоящего постановления оставляю за собой.
- Настоящее постановление вступает в силу после его официального опубликования.

РОССИЙСКАЯ ФЕДЕРАЦИЯ  
КОСТРОМСКАЯ ОБЛАСТЬ  
АДМИНИСТРАЦИЯ ГОРОДСКОГО ОКРУГА ГОРОД ШАРЬЯ  
ПОСТАНОВЛЕНИЕ

« 26 » 03 2026 г. № 177

О внесении изменений в постановление администрации городского округа город Шарья от 17.12.2025 №1206 «Об утверждении Программы профилактики рисков причинения вреда (ущерба) охраняемым законом ценностям при осуществлении муниципального земельного контроля на территории городского округа город Шарья Костромской области на 2026 год»

В целях приведения нормативного правового акта администрации городского округа город Шарья в соответствие с действующим законодательством, в соответствии со статьями 44 Федерального закона от 31 июля 2020 г. № 248-ФЗ «О государственном контроле (надзоре) и муниципальном контроле в Российской Федерации», статьей 8.2 Федерального закона от 26 декабря 2008 года № 294-ФЗ «О защите прав юридических лиц и индивидуальных предпринимателей при осуществлении государственного контроля (надзора) и муниципального контроля», статьей 17.1 Федерального закона от 6 октября 2003 г. №131-ФЗ «Об общих принципах организации местного самоуправления в Российской Федерации», постановлением Правительства РФ от 25.06.2021 N 990 "Об утверждении Правил разработки и утверждения контрольными (надзорными) органами программы профилактики рисков

причинения вреда (ущерба) охраняемым законом ценностям", решением Думы городского округа город Шарья от 28 октября 2021г. № 46-ДН «Об утверждении Положения о муниципальном земельном контроле на территории городского округа город Шарья Костромской области», руководствуясь статьями 33, 38, 44 Устава муниципального образования городской округ город Шарья Костромской области, администрация городского округа город Шарья

ПОСТАНОВЛЯЕТ:

1. Внести в постановление администрации городского округа город Шарья от 17.12.2025г. №1206 «Об утверждении Программы профилактики рисков причинения вреда (ущерба) охраняемым законом ценностям при осуществлении муниципального земельного контроля на территории городского округа город Шарья Костромской области на 2026 год» (далее – Постановление) следующее изменение:

В приложении к Постановлению «Программа профилактики рисков причинения вреда (ущерба) охраняемым законом ценностям при осуществлении муниципального земельного контроля на территории городского округа город Шарья Костромской области на 2026 год» раздел 3 изложить в новой редакции:

**«3. Перечень профилактических мероприятий, сроки их проведения»**

Таблица №1

№ п/п	Наименование формы мероприятия	Срок проведения	Ответственные исполнители
1.	<u>Информирование</u> осуществляется посредством размещения сведений, предусмотренных частью 3 статьи 46 Федерального закона от 31.07.2020 № 248-ФЗ «О государственном контроле (надзоре) и муниципальном контроле в Российской Федерации» на официальном сайте муниципального образования городской округ город Шарья в сети «Интернет»: ( <a href="https://adm-sharya.ru/">https://adm-sharya.ru/</a> ), в средствах массовой информации, через личные кабинеты контролируемых лиц в государственных информационных системах (при их наличии) и в иных формах. Актуализация и размещение в сети «Интернет» на официальном сайте контрольного органа: а) перечня нормативных правовых актов, содержащих обязательные требования, оценка соблюдения которых осуществляется в рамках муниципального контроля; б) материалов, информационных писем, руководств по соблюдению действующих обязательных требований; в) перечня критериев и индикаторов риска нарушения обязательных требований; г) программы профилактики рисков причинения вреда; д) доклада об осуществлении муниципального контроля; е) доклада о правоприменительной практике.	Постоянно  ежемесячно до 05 числа  не реже 1 раза в год  не позднее пяти рабочих дней после их утверждения  до 15 марта года, следующего за отчетным не реже 1 раза в год	Должностное лицо уполномоченного органа, в обязанности которого, в соответствии с Положением или должностной инструкцией входит осуществление полномочий по виду муниципального контроля, в том числе проведение профилактических мероприятий
2.	<u>Объявление предостережения</u> Предостережение о недопустимости нарушения обязательных требований объявляется контролируемому лицу в случае наличия у администрации городского округа город Шарья сведений о готовящихся нарушениях обязательных требований и (или) в случае отсутствия подтверждения данных о том, что нарушение обязательных требований причинило вред (ущерб) охраняемым законом ценностям либо создало угрозу причинения вреда (ущерба) охраняемым законом ценностям.	По мере появления оснований, предусмотренных законом	
3.	<u>Консультирование</u> осуществляется в соответствии с ч.3. статьи 50 Федерального закона от 31.07.2020 № 248-ФЗ «О государственном контроле (надзоре) и муниципальном контроле в Российской Федерации» инспектором, по обращениям контролируемых лиц и их представителей по вопросам, связанным с организацией и осуществлением муниципального контроля, в устной или письменной форме по следующим вопросам: 1) организация и осуществление муниципального земельного контроля; 2) порядок осуществления контрольных мероприятий; 3) порядок обжалования действий (бездействия) должностных лиц в части осуществления муниципального земельного контроля; 4) получение информации о нормативных правовых актах (их отдельных положениях), содержащих обязательные требования, оценка соблюдения которых осуществляется в рамках муниципального земельного контроля. <u>Формы консультирования</u> 1) в виде устных разъяснений по телефону, посредством видео-конференц-связи, на личном приеме, либо в ходе проведения профилактического мероприятия, контрольного мероприятия; 2) посредством размещения на официальном сайте в сети «Интернет» ( <a href="https://adm-sharya.ru/">https://adm-sharya.ru/</a> ) письменного разъяснения по односторонним обращениям (более 10 односторонних обращений) контролируемых лиц и их представителей, подписанного должностным лицом уполномоченного органа.	постоянно	Должностное лицо уполномоченного органа, в обязанности которого, в соответствии с Положением или должностной инструкцией входит осуществление полномочий по виду муниципального контроля, в том числе проведение профилактических мероприятий

