

Схема границ территорий объектов культурного наследия

Схема границ территорий объектов культурного наследия не разрабатывалась, так как в границах территории, в отношении которой осуществляется подготовка проекта планировки, отсутствуют объекты культурного наследия (письмо Инспекции по охране культурного наследия Костромской области № 01-23/357 от 08.02.2019 г.) Схема границ территорий объектов культурного наследия в соответствии со ст. 23 Постановления Правительства РФ от 12 мая 2017 г. № 564 "Об утверждении Положения о составе и содержании проектов планировки территории, предусматривающих размещение одного или нескольких линейных объектов" для данного объекта не разрабатывается.

						2019-44-ППТ		
						Проект планировки для размещения линейного объекта: «Газификация Костромской области (г. Шарья)»		
Изм.	Кол. уч.	Лист	№ до к	Подпись	Дата			
						Материалы по обоснованию проекта планировки		
						Стадия	Лист	Листов
Разработал		Дятчина					1	1
ГАП		Дятчина						
						Схема границ территорий объектов культурного наследия		
Н.контроль		Близнюкова						



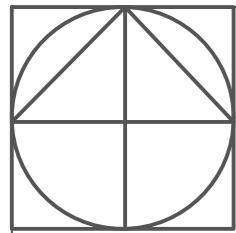


Схема границ зон с особыми условиями использования территорий М 1:2000

ФРАГМЕНТ 1 М 1:1000

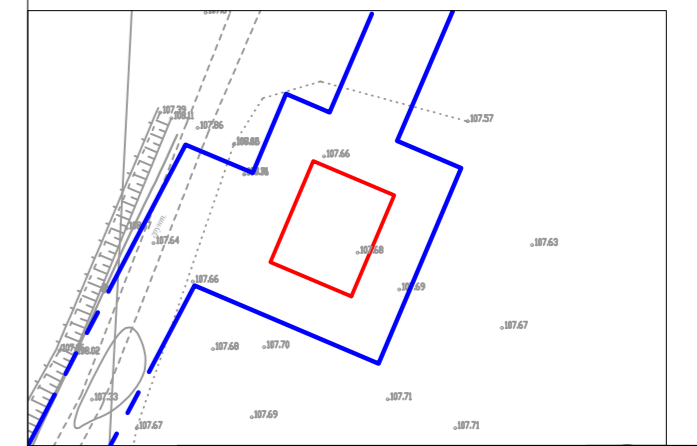
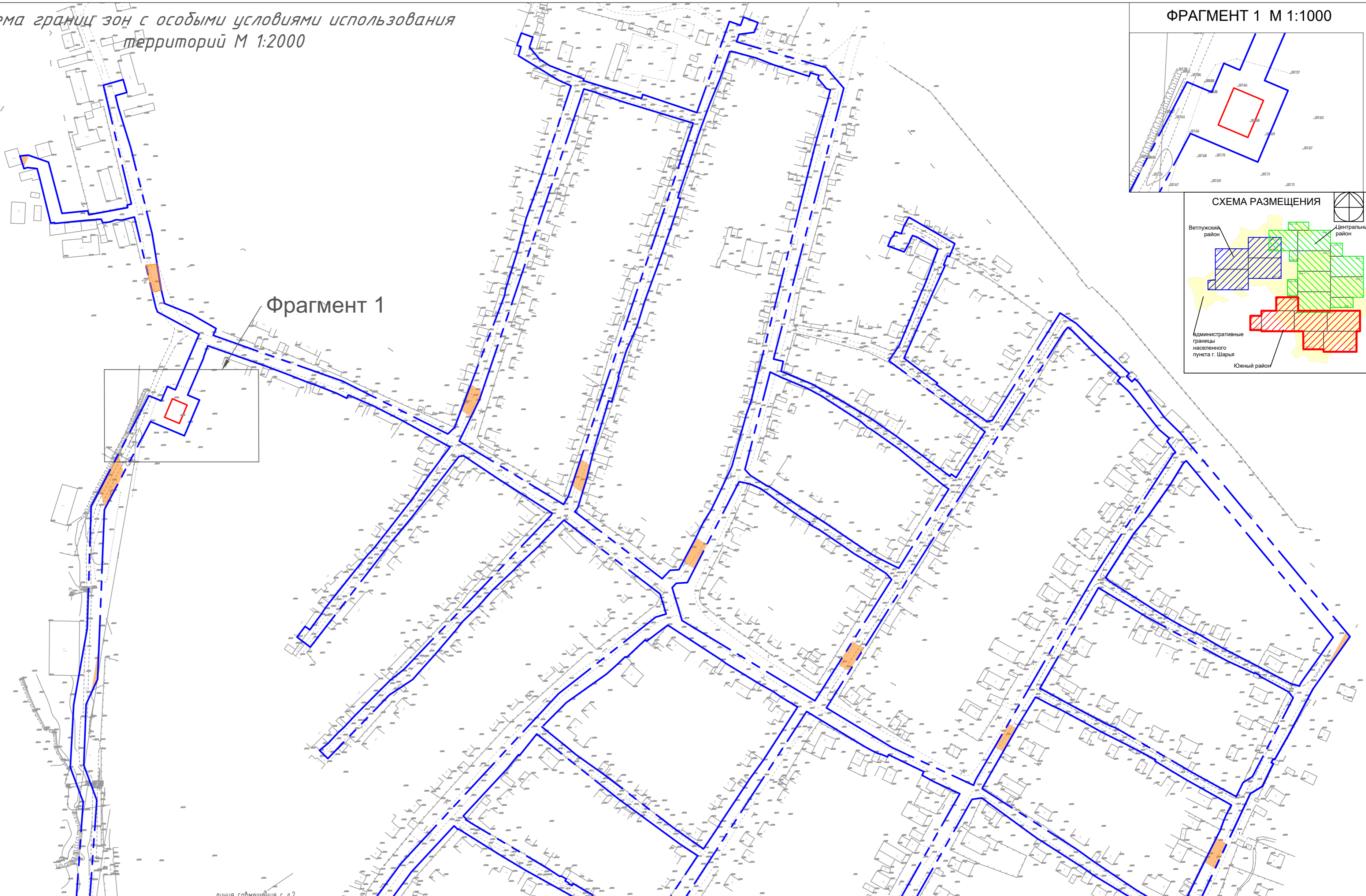
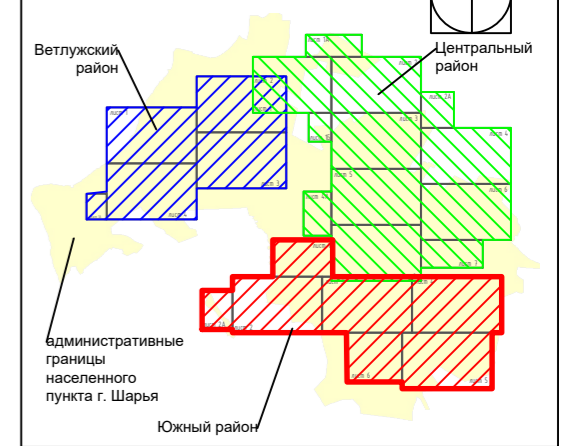
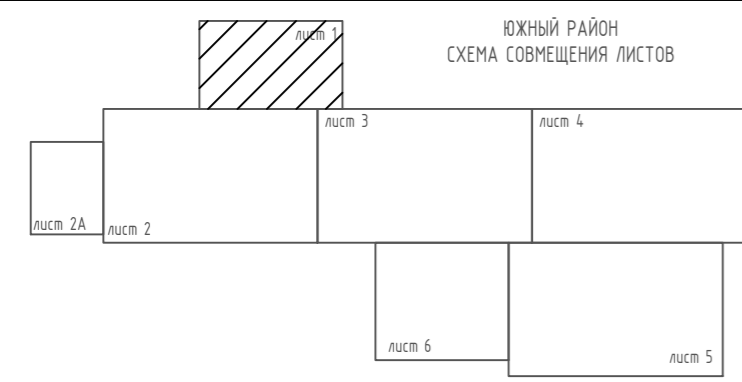


СХЕМА РАЗМЕЩЕНИЯ



Фрагмент 1

линия совмещения с л.2



УСЛОВНЫЕ ОБОЗНАЧЕНИЯ

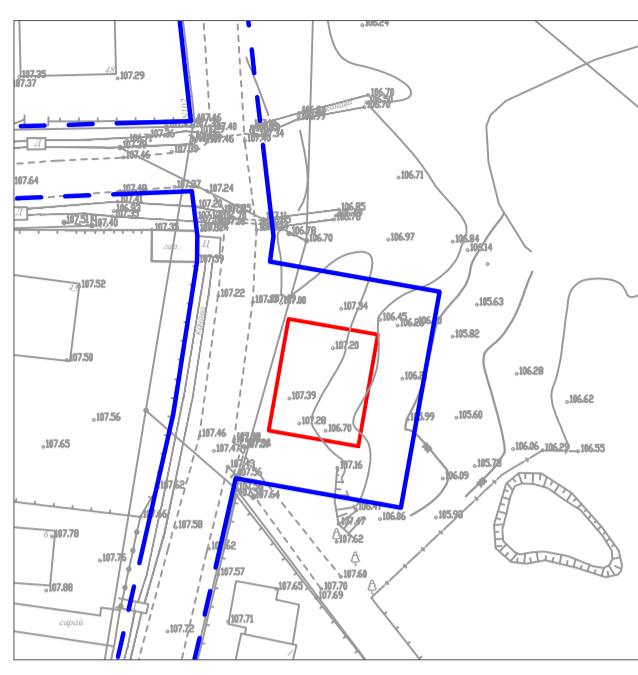
- границы территории, в отношении которой осуществляется подготовка проекта планировки;
- границы зон планируемого размещения линейных объектов, устанавливаемые в соответствии с нормами отвода земельных участков для конкретных видов линейных объектов;
- утвержденные в установленном порядке границы зон с особыми условиями использования территорий;
- границы охранных зон существующих инженерных сетей и сооружений;

1. Границы зон планируемого размещения линейных объектов, подлежащих переносу (переустройству) из зон планируемого размещения линейных объектов - отсутствуют.

2019-44-ППТ			
Проект планировки территории для размещения линейного объекта "Газификация Костромской области (г. Шарья)			
Изм.	Кол.ч	Лист	№ док. Подпись Дата
Разработал	Дятчина		
ГАП	Дятчина		
Н.контр.	Близнюкова		
Материалы по обоснованию проекта планировки территории		Стадия	Лист
			7.1
Схема границ зон с особыми условиями использования территорий М 1:2000		ООО ГЕОПЛАН	
Фрагмент 1. М 1:1000			

Схема границ зон с особыми условиями использования территорий М 1:2000

ФРАГМЕНТ 2 М 1:1000



ФРАГМЕНТ 3 М 1:1000

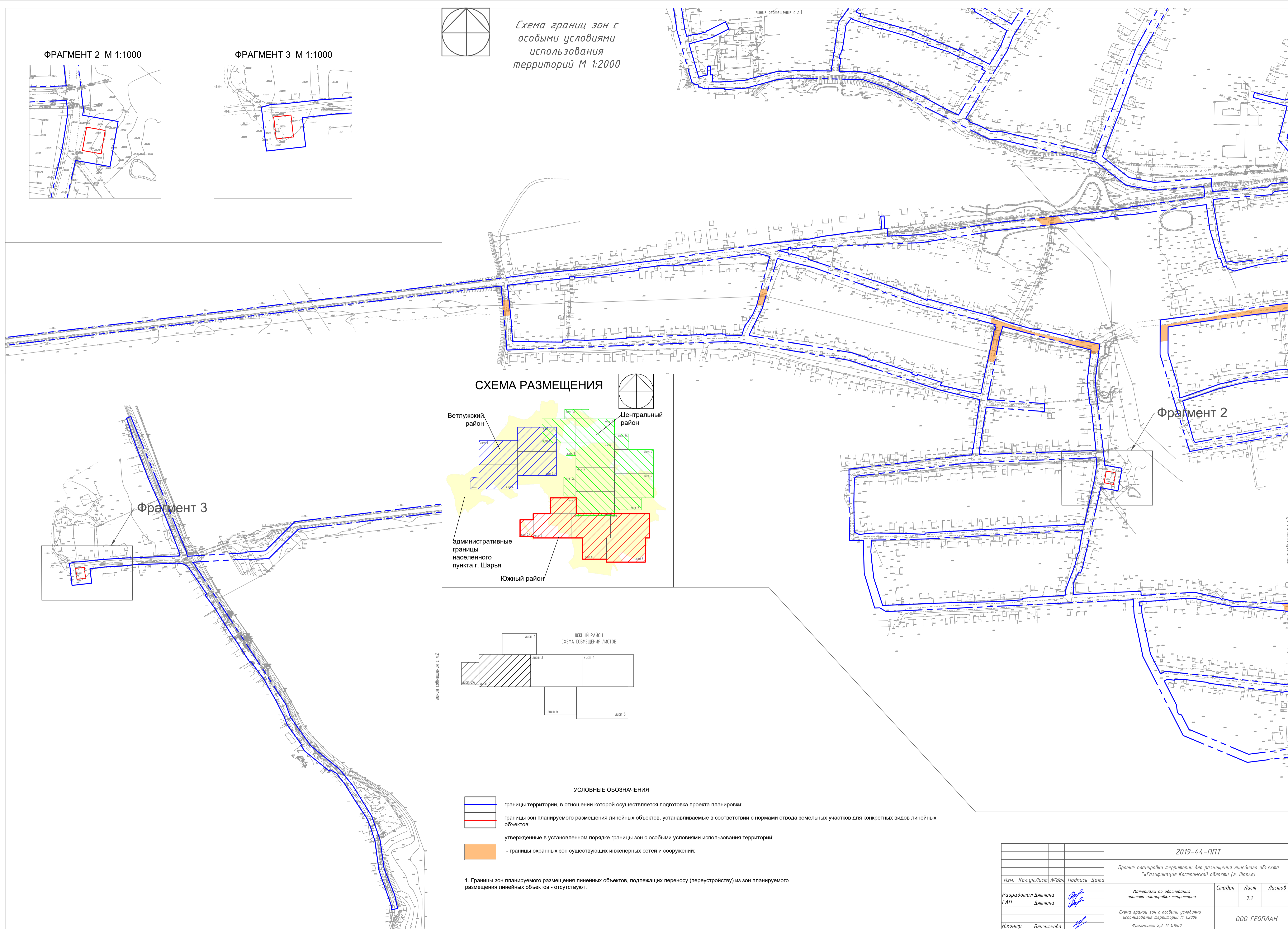
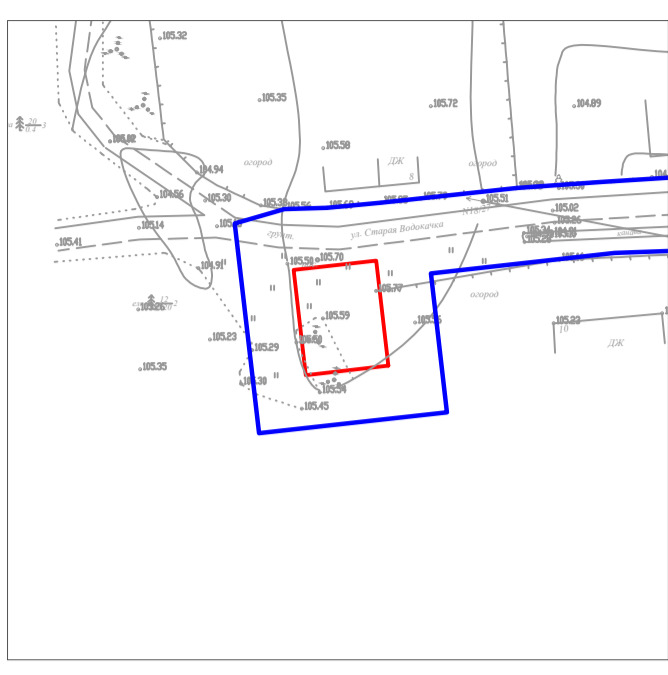
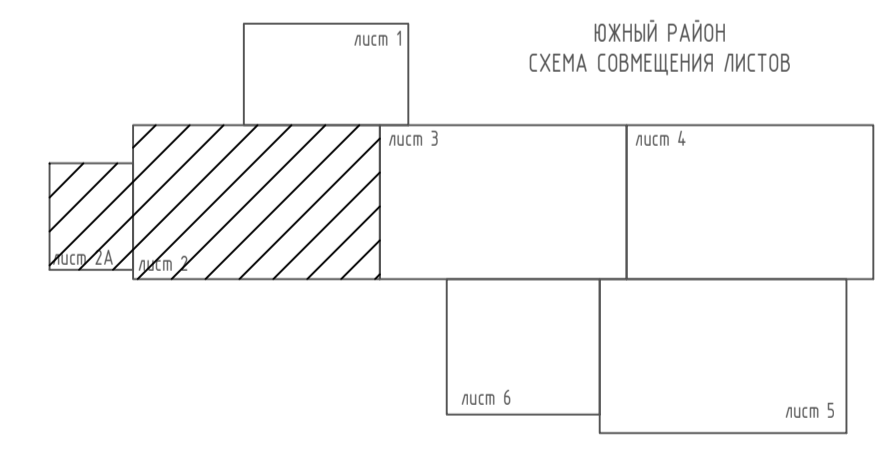
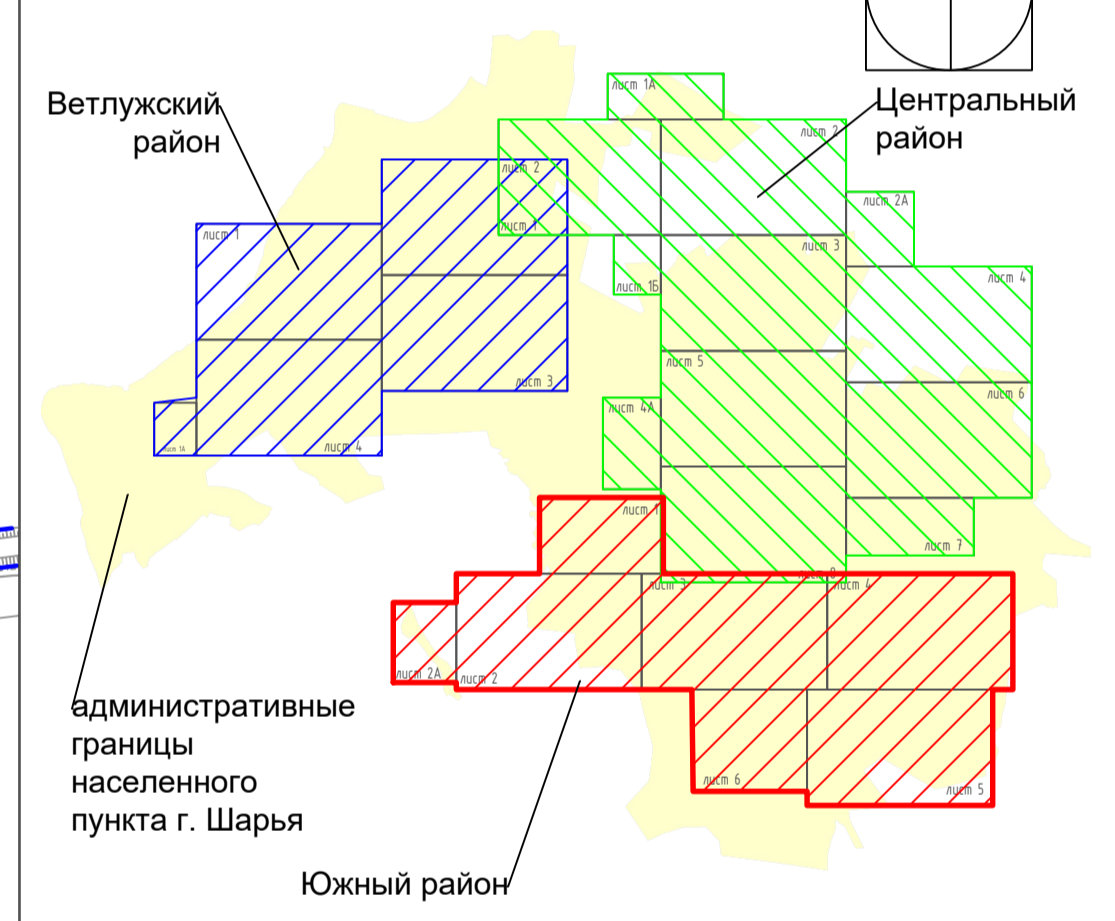


СХЕМА РАЗМЕЩЕНИЯ



УСЛОВНЫЕ ОБОЗНАЧЕНИЯ

- границы территории, в отношении которой осуществляется подготовка проекта планировки;
- границы зон планируемого размещения линейных объектов, устанавливаемые в соответствии с нормами отвода земельных участков для конкретных видов линейных объектов;
- утвержденные в установленном порядке границы зон с особыми условиями использования территорий;
- границы охранных зон существующих инженерных сетей и сооружений;

1. Границы зон планируемого размещения линейных объектов, подлежащих переносу (переустройству) из зон планируемого размещения линейных объектов - отсутствуют.

				2019-44-ППТ		
				Проект планировки территории для размещения линейного объекта "газификация Костромской области (г. Шарья)		
Изм.	Кол-во Лист	№ док	Подпись	Дата	Стадия	Лист
Разработал	Дятчина				Материалы по обоснованию проекта планировки территории	7.2
ГАП	Дятчина					
				Схема границ зон с особыми условиями использования территорий М 1:2000		
				фрагменты 2,3 М 1:1000		
				ООО ГЕОПЛАН		
Исполн.	Близнюкова					

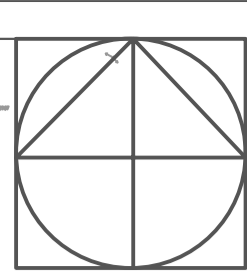
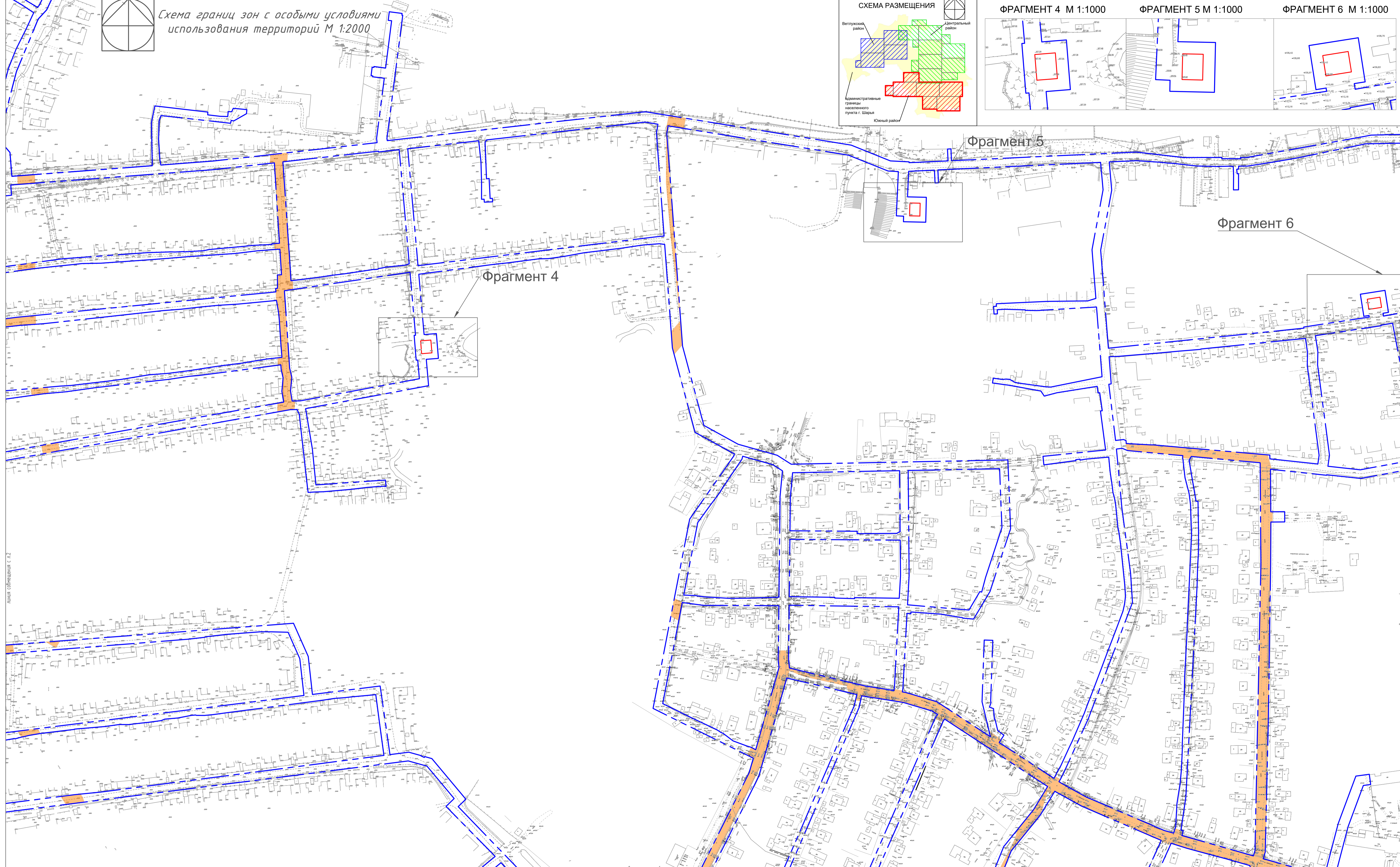
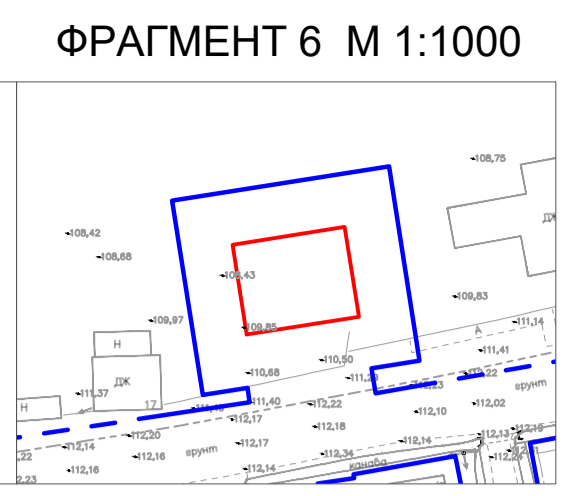
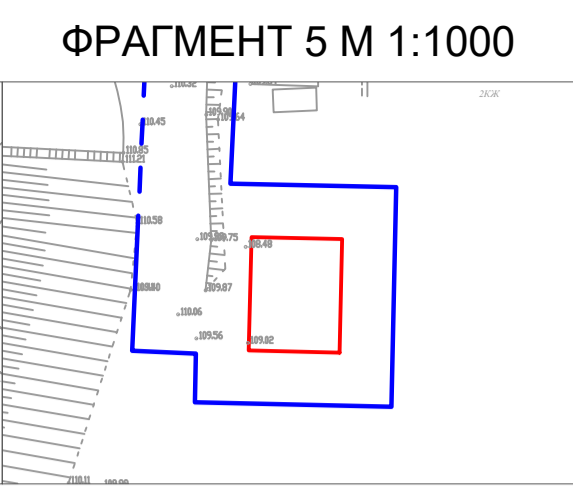
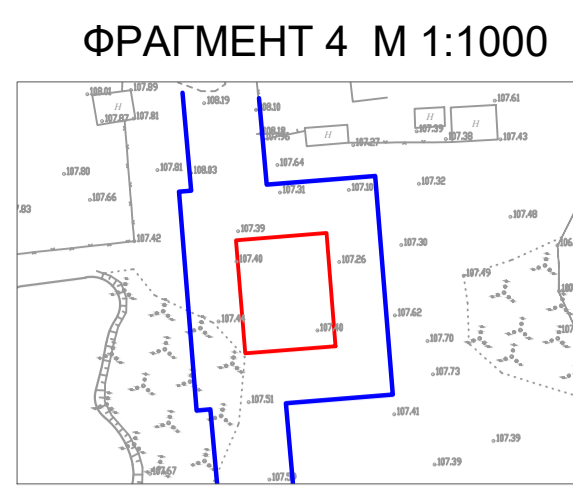
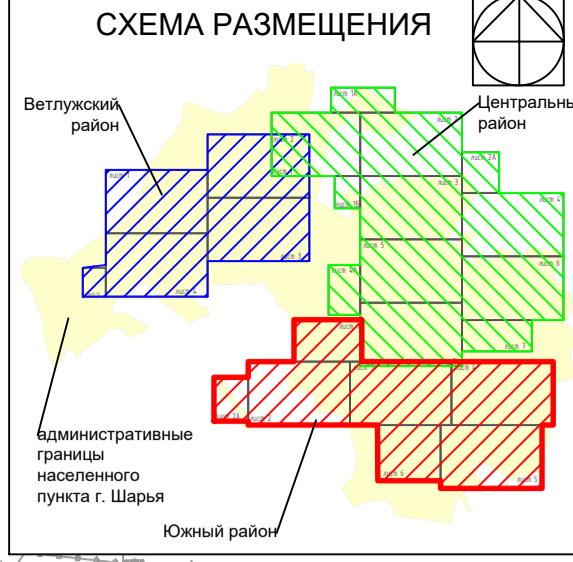


Схема границ зон с особыми условиями использования территорий М 1:2000



линия совмещения с л.2

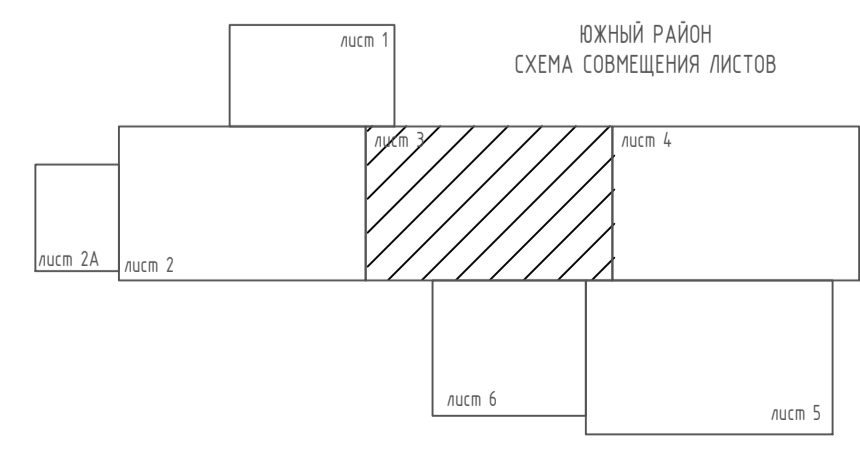
линия совмещения с л.4

линия совмещения с л.6

УСЛОВНЫЕ ОБОЗНАЧЕНИЯ

- границы территории, в отношении которой осуществляется подготовка проекта планировки;
- границы зон планируемого размещения линейных объектов, устанавливаемые в соответствии с нормами отвода земельных участков для конкретных видов линейных объектов;
- утвержденные в установленном порядке границы зон с особыми условиями использования территорий;
- границы охранных зон существующих инженерных сетей и сооружений;

1. Границы зон планируемого размещения линейных объектов, подлежащих переносу (переустройству) из зон планируемого размещения линейных объектов - отсутствуют.



				2019-44-ППТ		
				Проект планировки территории для размещения линейного объекта "газификация Костромской области (г. Шарья)		
Изм.	Кол.ч/Лист	№ док.	Подпись	Дата	Стадия	Лист
						7.3
Разработал: Дятчина ГАП Дятчина				Материалы по обоснованию проекта планировки территории		
Н.контр. Ближнюкова				Схема границ зон с особыми условиями использования территорий М 1:2000 Фрагменты 4, 5, 6 М 1:1000		
						ООО ГЕОПЛАН


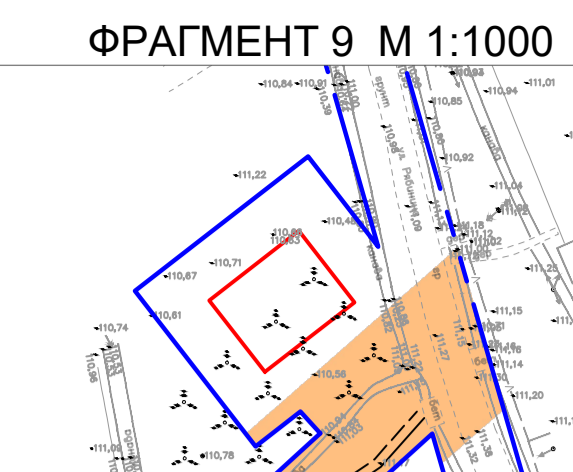
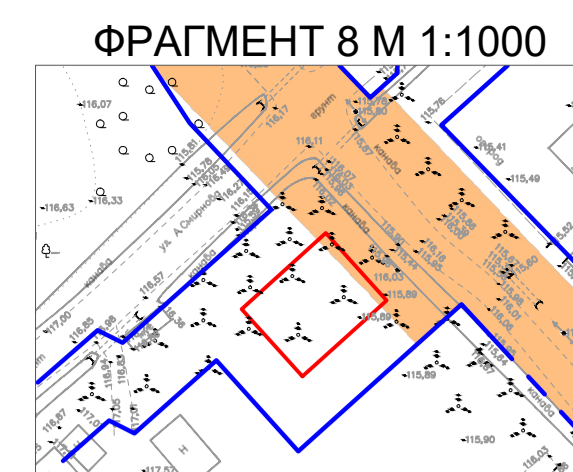
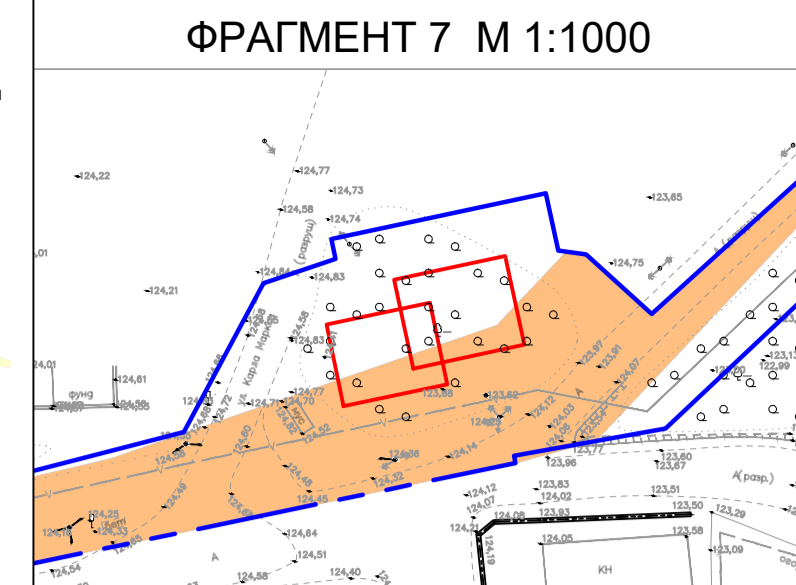
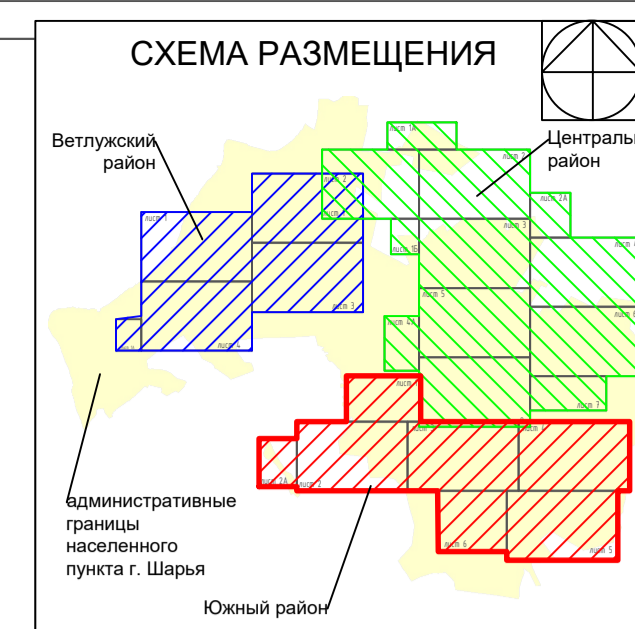
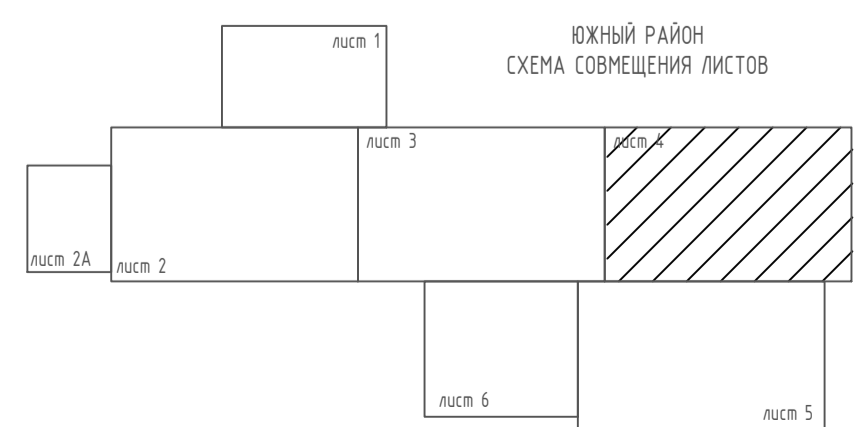


Схема границ зон с особыми условиями использования территорий М 1:2000



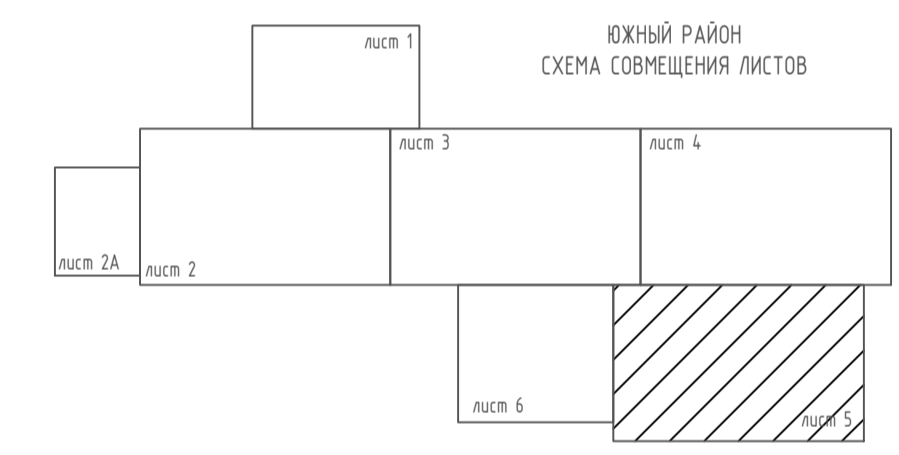
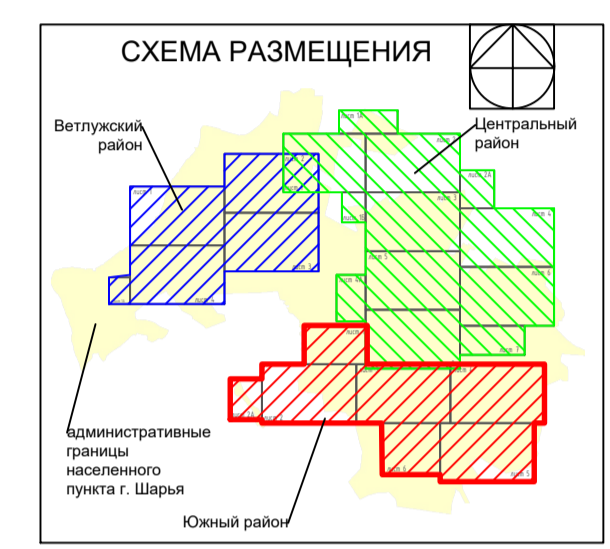
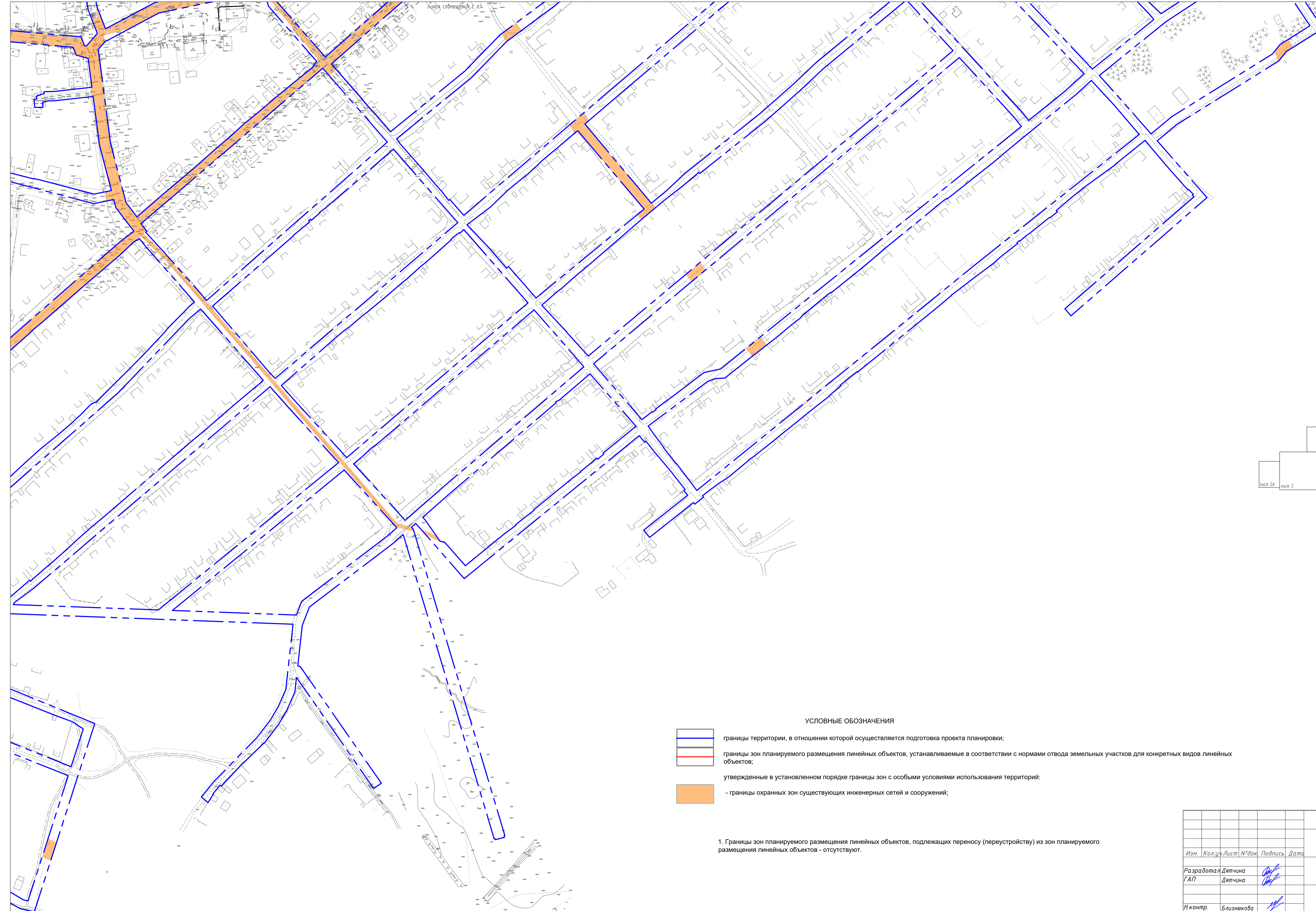
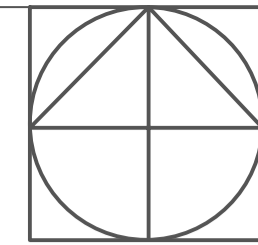
УСЛОВНЫЕ ОБОЗНАЧЕНИЯ

- границы территории, в отношении которой осуществляется подготовка проекта планировки;
- границы зон планируемого размещения линейных объектов, устанавливаемые в соответствии с нормами отвода земельных участков для конкретных видов линейных объектов;
- утвержденные в установленном порядке границы зон с особыми условиями использования территорий;
- границы охранных зон существующих инженерных сетей и сооружений;



1. Границы зон планируемого размещения линейных объектов, подлежащих переносу (переустройству) из зон планируемого размещения линейных объектов - отсутствуют.

				2019-44-ППТ		
				Проект планировки территории для размещения линейного объекта «Газификация Костромской области (г. Шарья)»		
Изм.	Кол-во	Лист	№ док.	Подпись	Дата	
Разработал	Дятчина					
ГАП	Дятчина					
				Материалы по обоснованию проекта планировки территории	Стадия	Лист
						7,4
				Схема границ зон с особыми условиями использования территорий М 1:2000		ООО ГЕОПЛАН
				Фрагменты 7,8,9. М 1:1000		
Н.контр.	Близнюкова					

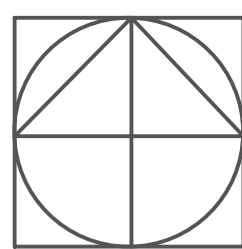


- УСЛОВНЫЕ ОБОЗНАЧЕНИЯ**
- границы территории, в отношении которой осуществляется подготовка проекта планировки;
 - границы зон планируемого размещения линейных объектов, устанавливаемые в соответствии с нормами отвода земельных участков для конкретных видов линейных объектов;
 - утвержденные в установленном порядке границы зон с особыми условиями использования территорий;
 - границы охранных зон существующих инженерных сетей и сооружений;

1. Границы зон планируемого размещения линейных объектов, подлежащих переносу (переустройству) из зон планируемого размещения линейных объектов - отсутствуют.

				2019-44-ППТ		
				Проект планировки территории для размещения линейного объекта «Газификация Костромской области (г. Шарья)»		
Изм.	Кол-во листов	№ док.	Подпись	Дата	Стадия	Лист
Разработал	Дятчина				7.5	
ГАП	Дятчина					
				Материалы по обоснованию проекта планировки территории		
				Схема границ зон с особыми условиями использования территорий М 1:2000		
				ООО ГЕОПЛАН		

Схема границ зон с особыми условиями использования территорий М 1:2000

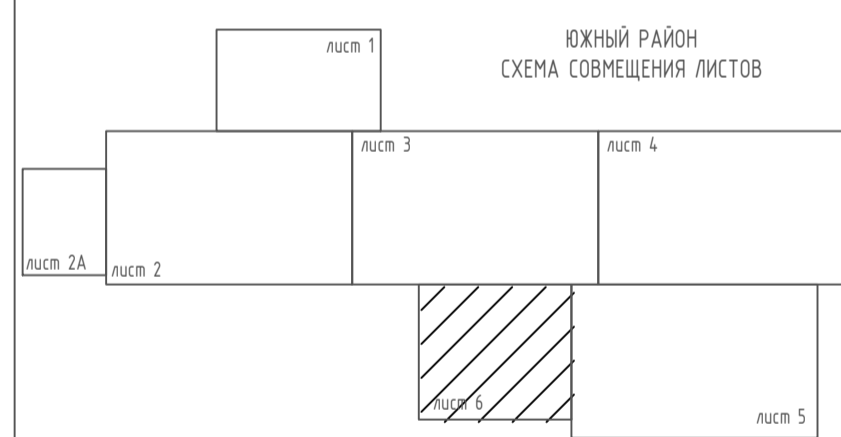
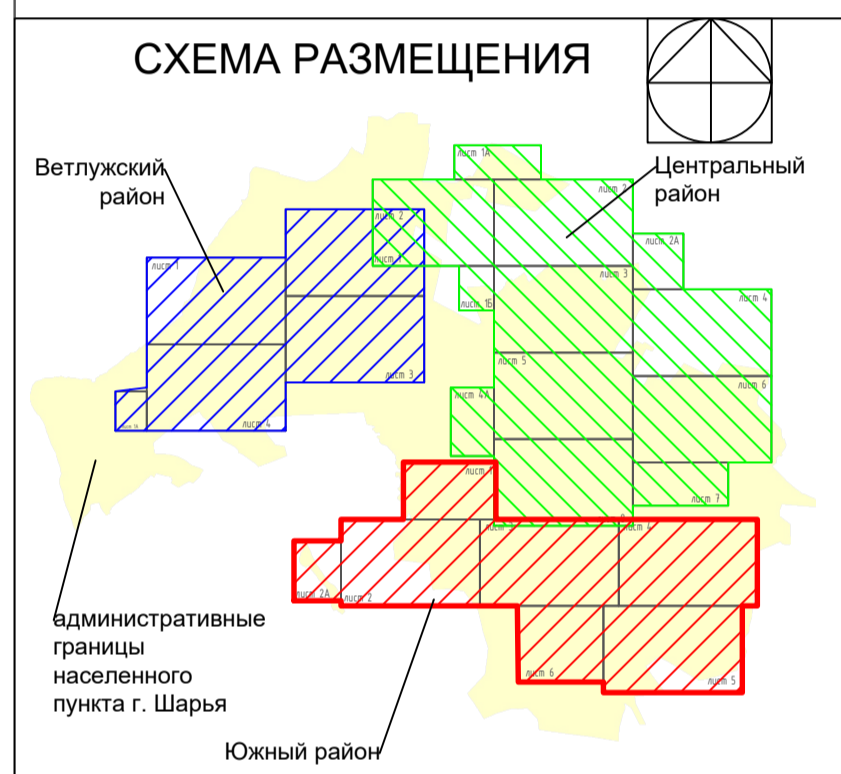


линия совмещения с л.3

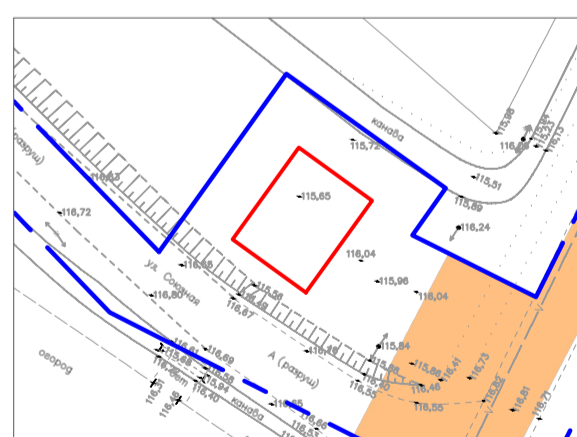
Фрагмент 10

Фрагмент 12

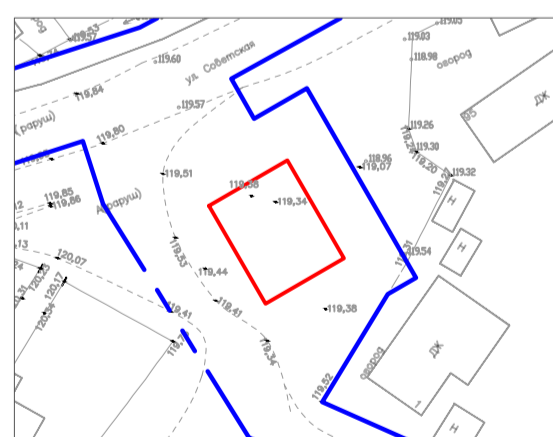
Фрагмент 11



ФРАГМЕНТ 10 М 1:1000



ФРАГМЕНТ 11 М 1:1000



ФРАГМЕНТ 12 М 1:1000



УСЛОВНЫЕ ОБОЗНАЧЕНИЯ

- границы территории, в отношении которой осуществляется подготовка проекта планировки;
- границы зон планируемого размещения линейных объектов, устанавливаемые в соответствии с нормами отвода земельных участков для конкретных видов линейных объектов;
- утвержденные в установленном порядке границы зон с особыми условиями использования территорий;
- границы охранных зон существующих инженерных сетей и сооружений;

1. Границы зон планируемого размещения линейных объектов, подлежащих переносу (переустройству) из зон планируемого размещения линейных объектов - отсутствуют.

				2019-44-ППТ		
				Проект планировки территории для размещения линейного объекта «Газификация Костромской области (г. Шарья)		
Изм.	Кол.ч./Лист	№ док.	Подпись	Дата	Стадия	Лист
Разработал	Дятчина				Материалы по обоснованию проекта планировки территории	7.6
ГАП	Дятчина					
Н.контр.	Близнякова				ООО ГЕОПЛАН	
				Схема границ зон с особыми условиями использования территорий М 1:2000 Фрагменты 10,11,12 М 1:1000		

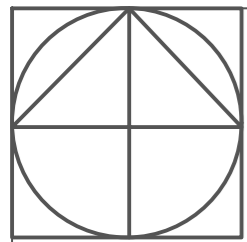
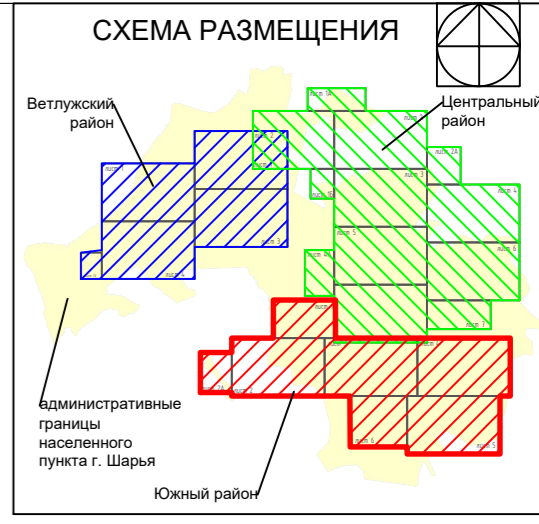
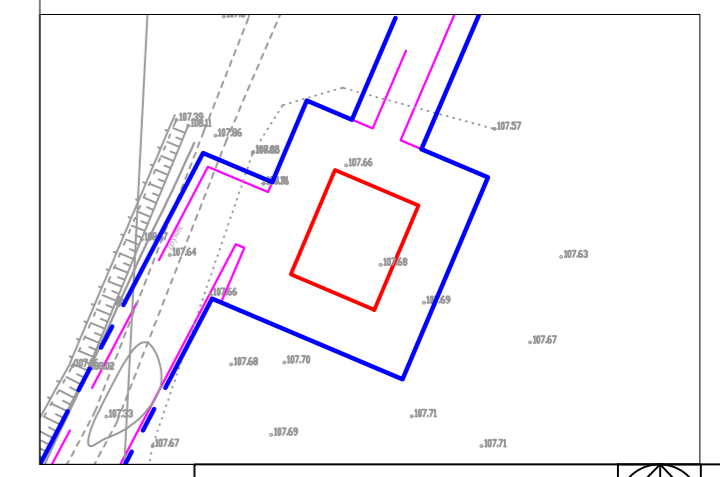
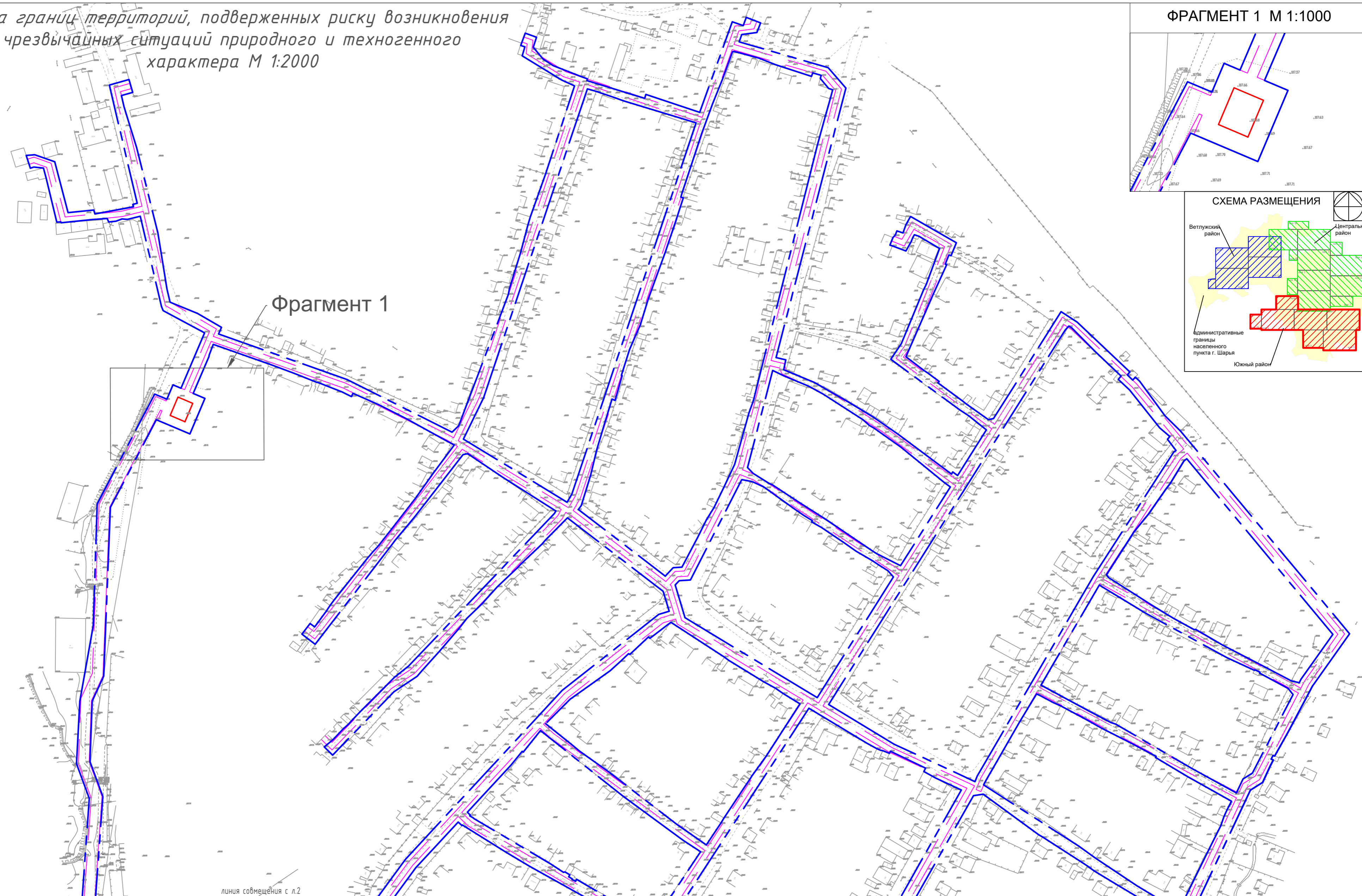


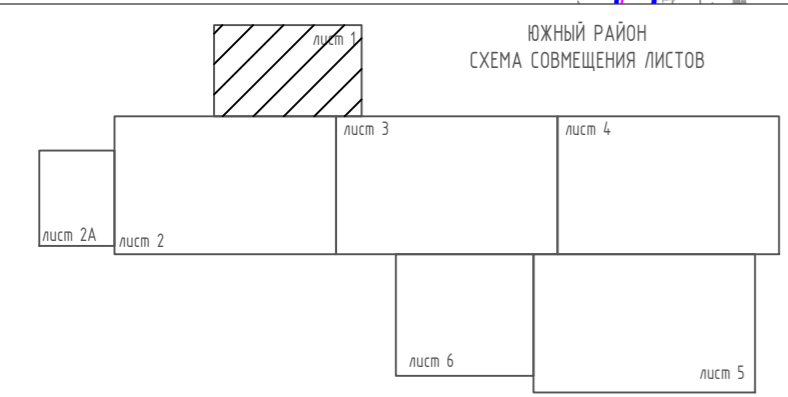
Схема границ территорий, подверженных риску возникновения чрезвычайных ситуаций природного и техногенного характера М 1:2000

ФРАГМЕНТ 1 М 1:1000



Фрагмент 1

линия совмещения с л.2



ЮЖНЫЙ РАЙОН
СХЕМА СОВМЕЩЕНИЯ ЛИСТОВ

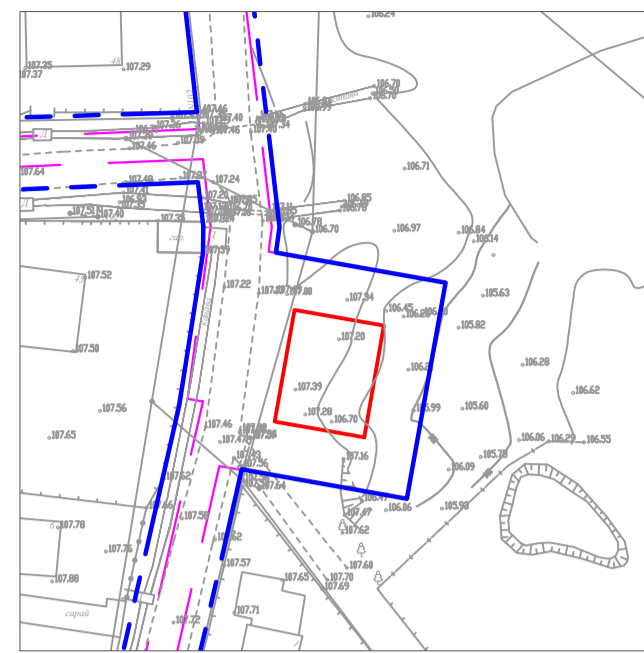
УСЛОВНЫЕ ОБОЗНАЧЕНИЯ

- границы территории, в отношении которой осуществляется подготовка проекта планировки;
- границы зон планируемого размещения линейных объектов, устанавливаемые в соответствии с нормами отвода земельных участков для конкретных видов линейных объектов;
- границы территорий, подверженных риску возникновения чрезвычайных ситуаций природного и техногенного характера (в соответствии с нормативно-техническими документами) - охранная зона проектируемого газопровода

1. Границы зон планируемого размещения линейных объектов, подлежащих переносу (переустройству) из зон планируемого размещения линейных объектов - отсутствуют.

		2019-44-ППТ			
		Проект планировки территории для размещения линейного объекта "«Газификация Костромской области (г. Шарья)»			
Изм.	Кол.уч.	Лист	№ док.	Подпись	Дата
Разработал	Дятчина				
ГАП	Дятчина				
Н.контр.	Близнюкова				
		Материалы по обоснованию проекта планировки территории		Стадия	Лист
					Листов
				8.1	
		Схема границ территорий, подверженных риску возникновения чрезвычайных ситуаций природного и техногенного характера М 1:2000 Фрагмент 1. М 1:1000			ООО ГЕОПЛАН

ФРАГМЕНТ 2 М 1:1000



ФРАГМЕНТ 3 М 1:1000

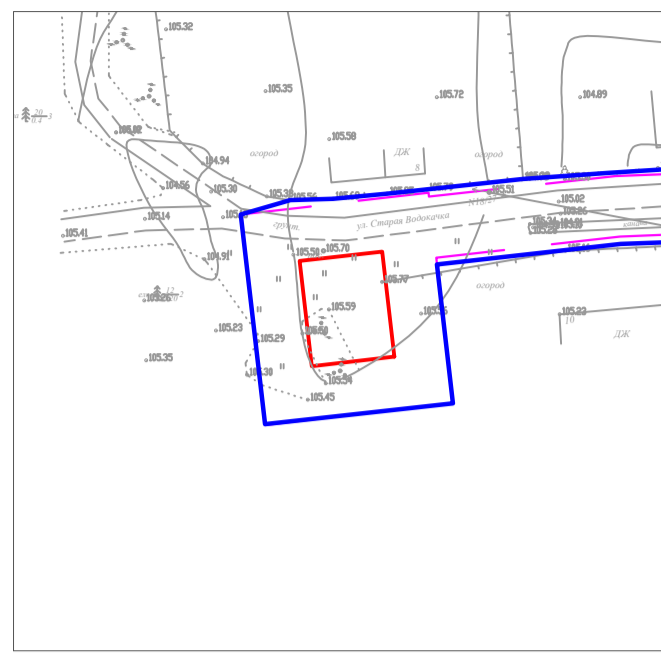


Схема границ территорий, подверженных риску возникновения чрезвычайных ситуаций природного и техногенного характера М 1:2000

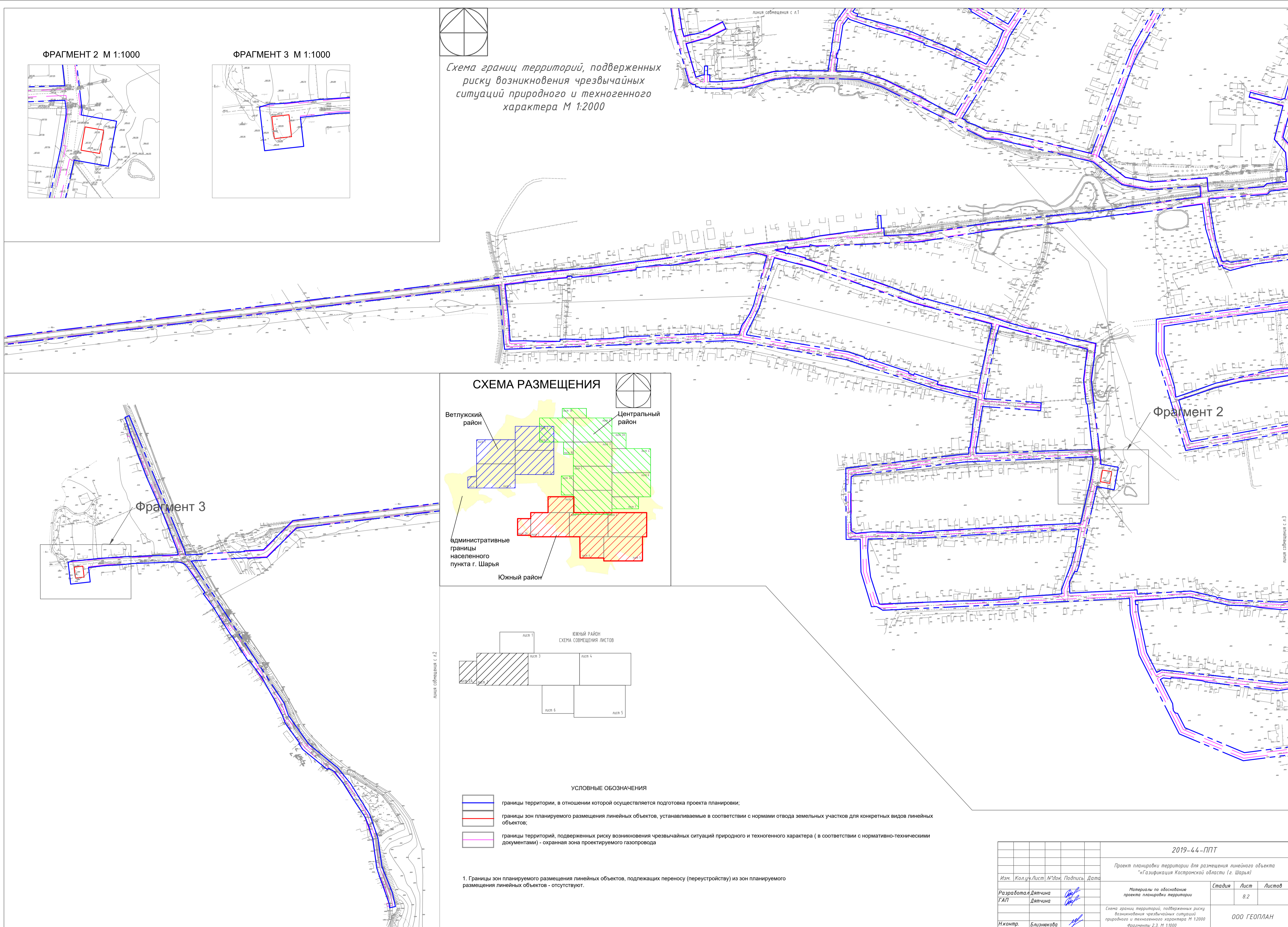
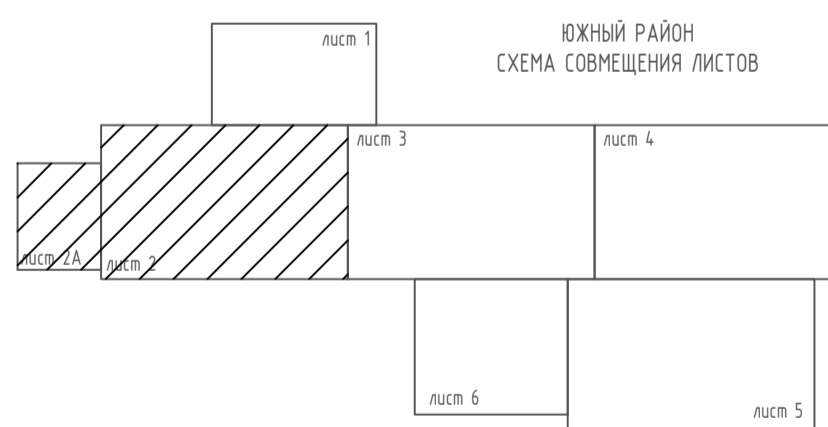
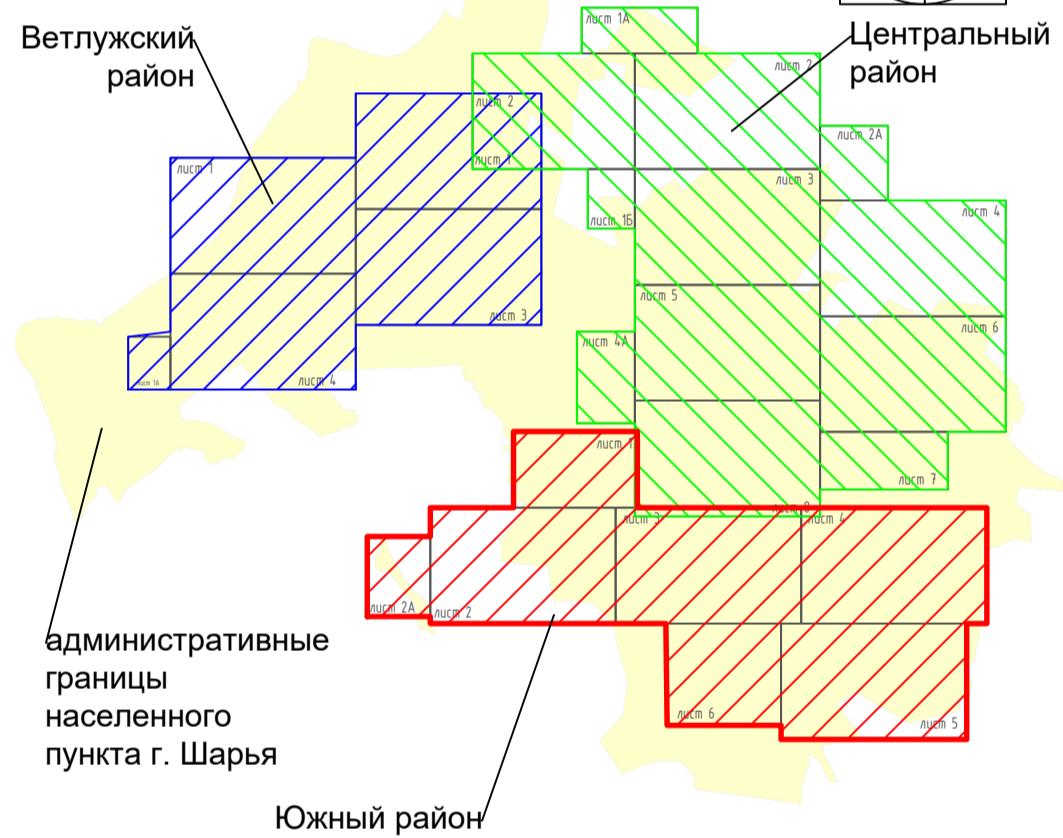


СХЕМА РАЗМЕЩЕНИЯ



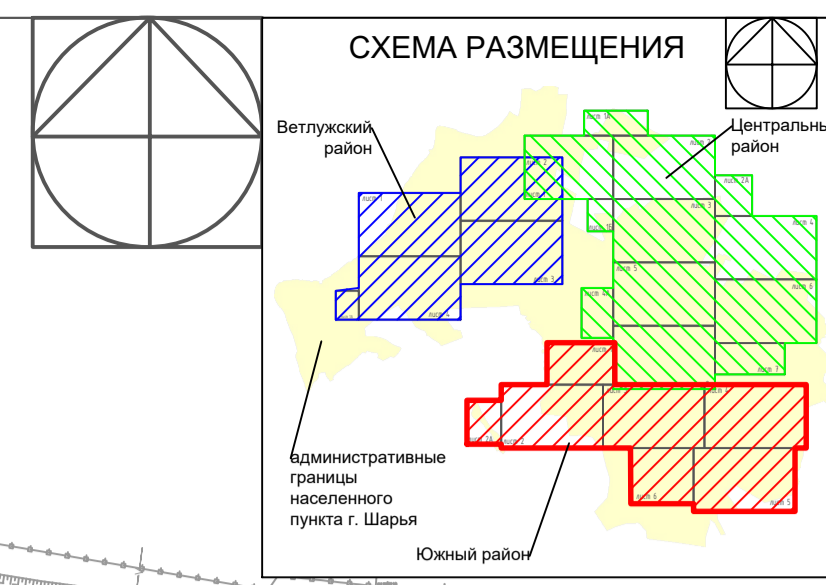
УСЛОВНЫЕ ОБОЗНАЧЕНИЯ

- границы территории, в отношении которой осуществляется подготовка проекта планировки;
- границы зон планируемого размещения линейных объектов, устанавливаемые в соответствии с нормами отвода земельных участков для конкретных видов линейных объектов;
- границы территорий, подверженных риску возникновения чрезвычайных ситуаций природного и техногенного характера (в соответствии с нормативно-техническими документами) - охранная зона проектируемого газопровода

1. Границы зон планируемого размещения линейных объектов, подлежащих переносу (переустройству) из зон планируемого размещения линейных объектов - отсутствуют.

				2019-44-ППТ		
				Проект планировки территории для размещения линейного объекта "газификация Костромской области (г. Шарья)"		
Изм.	Кол.ч	Лист	№ док.	Подпись	Дата	
Разработал	Дятчина					
ГАП	Дятчина					
Материалы по обоснованию проекта планировки территории	Стадия	Лист	Листов			
	8.2					
				ООО ГЕОПЛАН		
Н.контр.	Близнюкова					
				Схема границ территорий, подверженных риску возникновения чрезвычайных ситуаций природного и техногенного характера М 1:2000 Фрагменты 2,3 М 1:1000		

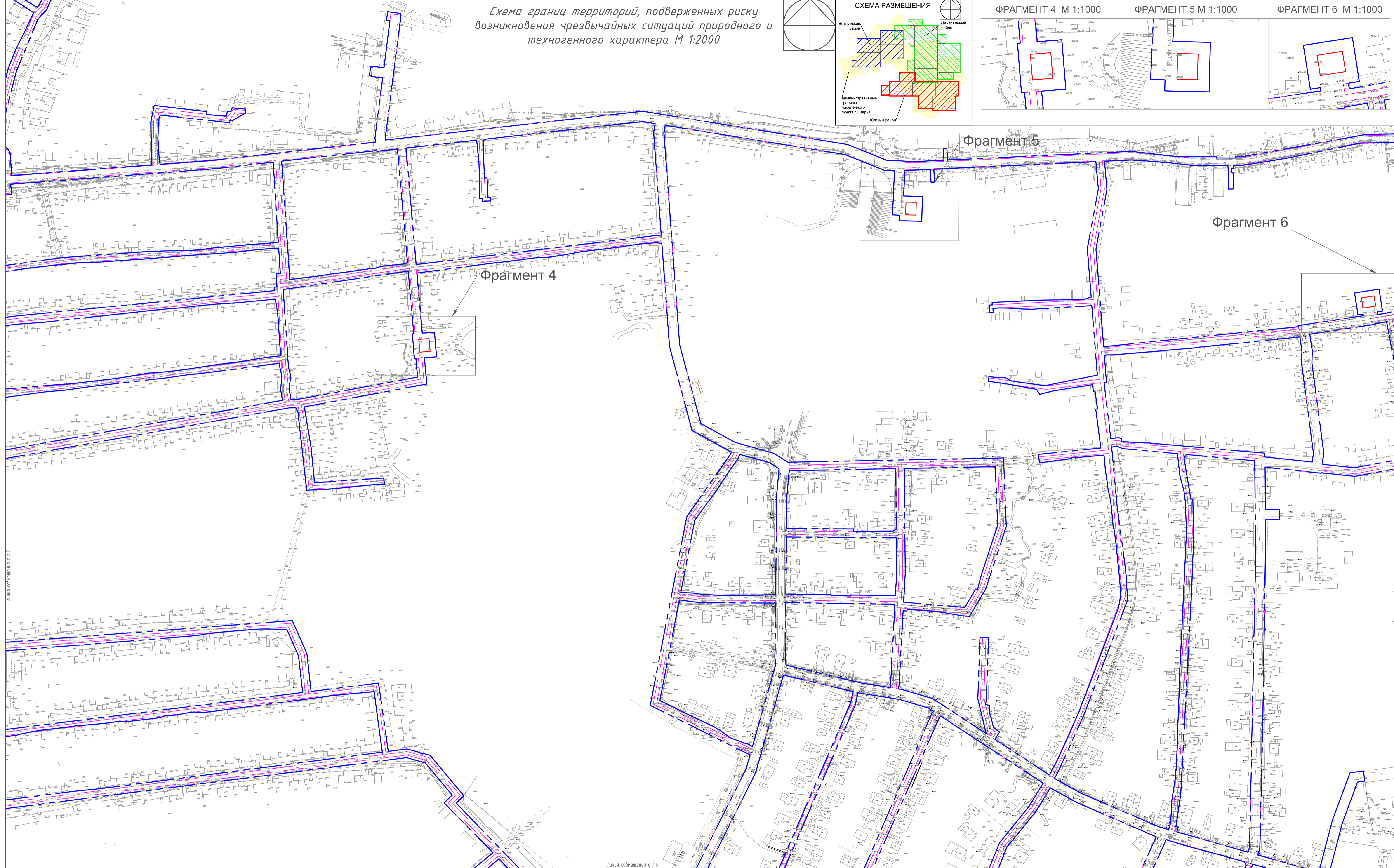
Схема границ территорий, подверженных риску возникновения чрезвычайных ситуаций природного и техногенного характера М 1:2000



ФРАГМЕНТ 4 М 1:1000

ФРАГМЕНТ 5 М 1:1000

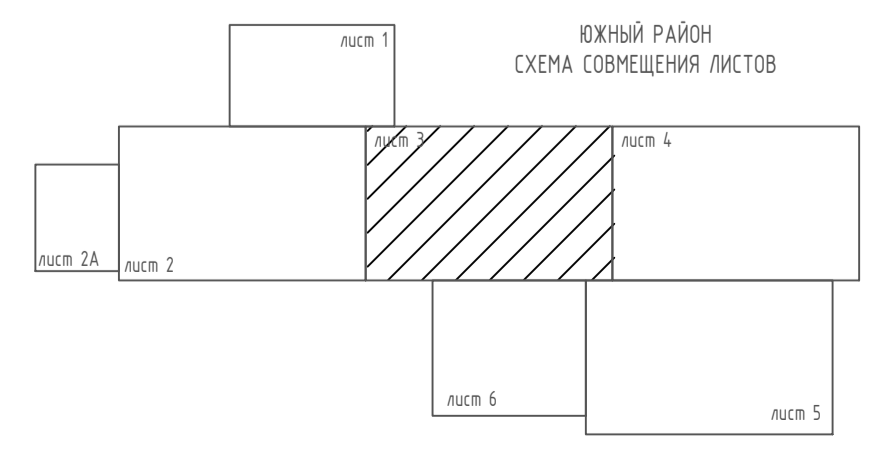
ФРАГМЕНТ 6 М 1:1000



УСЛОВНЫЕ ОБОЗНАЧЕНИЯ

- границы территории, в отношении которой осуществляется подготовка проекта планировки;
- границы зон планируемого размещения линейных объектов, устанавливаемые в соответствии с нормами отвода земельных участков для конкретных видов линейных объектов;
- границы территорий, подверженных риску возникновения чрезвычайных ситуаций природного и техногенного характера (в соответствии с нормативно-техническими документами) - охранная зона проектируемого газопровода

1. Границы зон планируемого размещения линейных объектов, подлежащих переносу (переустройству) из зон планируемого размещения линейных объектов - отсутствуют.



				2019-44-ППТ		
				Проект планировки территории для размещения линейного объекта "газификация Костромской области (г. Шарья)		
Изм.	Кол.ч/Лист	№ док.	Подпись	Дата	Стадия	Лист
Разработал	Дятчина				Материалы по обоснованию проекта планировки территории	8.3
ГАП	Дятчина					
Н.контр.	Близнюкова				ООО ГЕОПЛАН	

Схема границ территорий, подверженных риску возникновения чрезвычайных ситуаций природного и техногенного характера М 1:2000. Фрагменты 4, 5, 6. М 1:1000

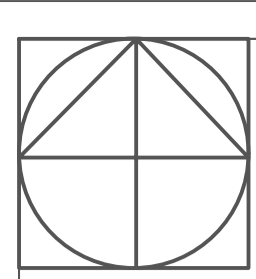
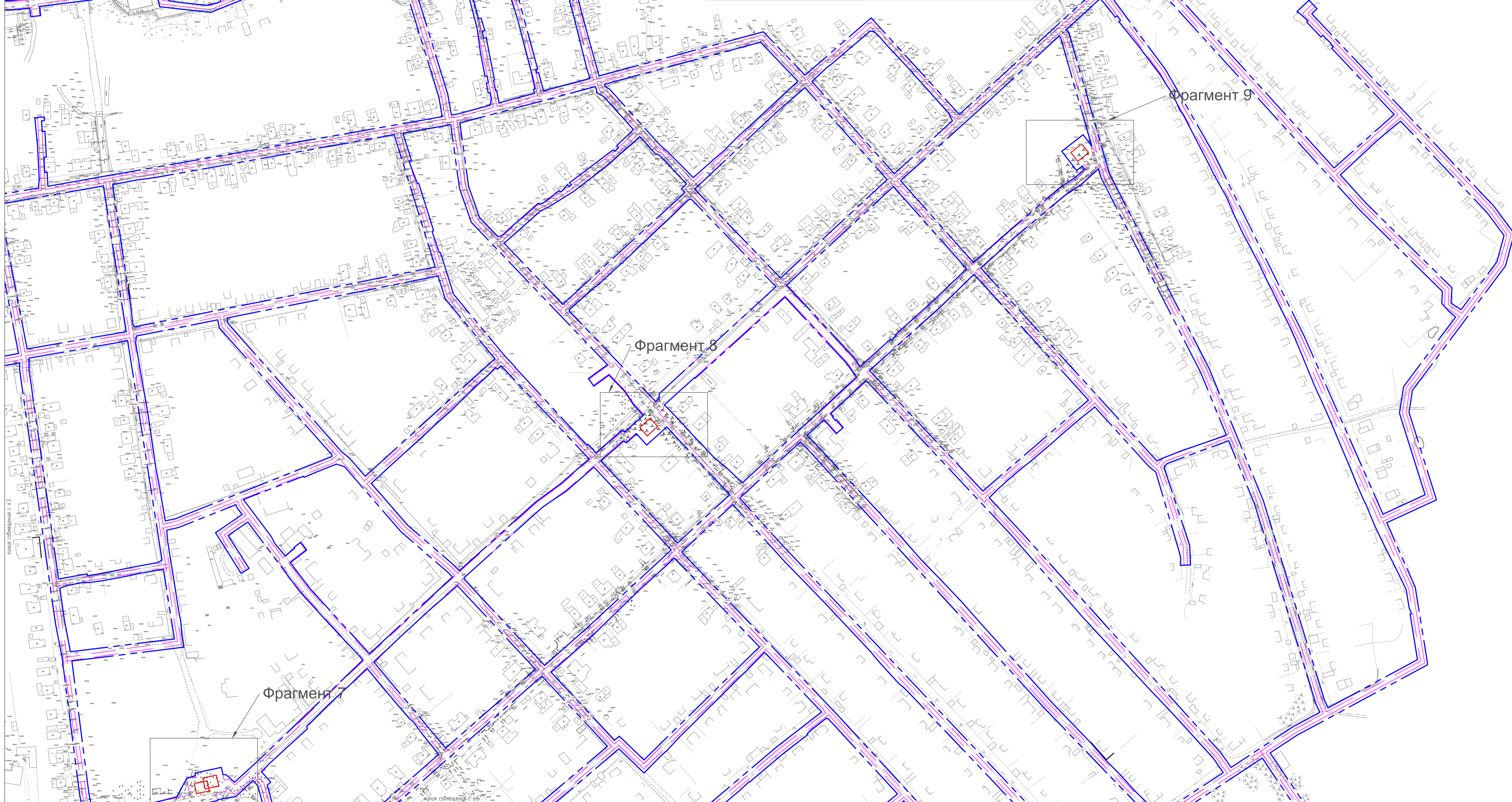
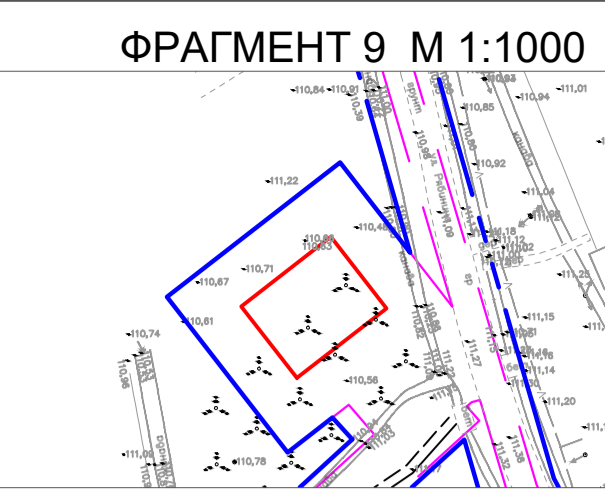
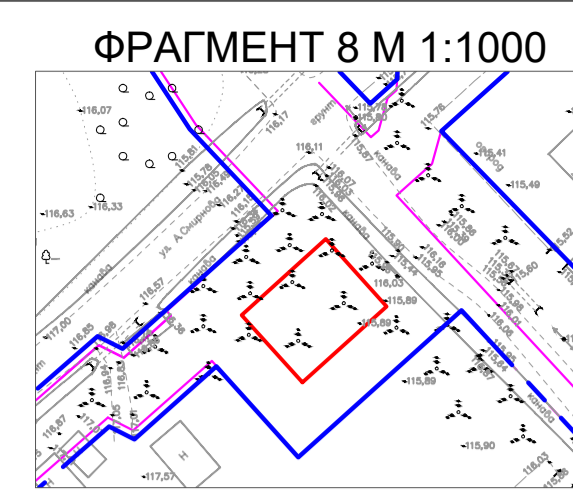
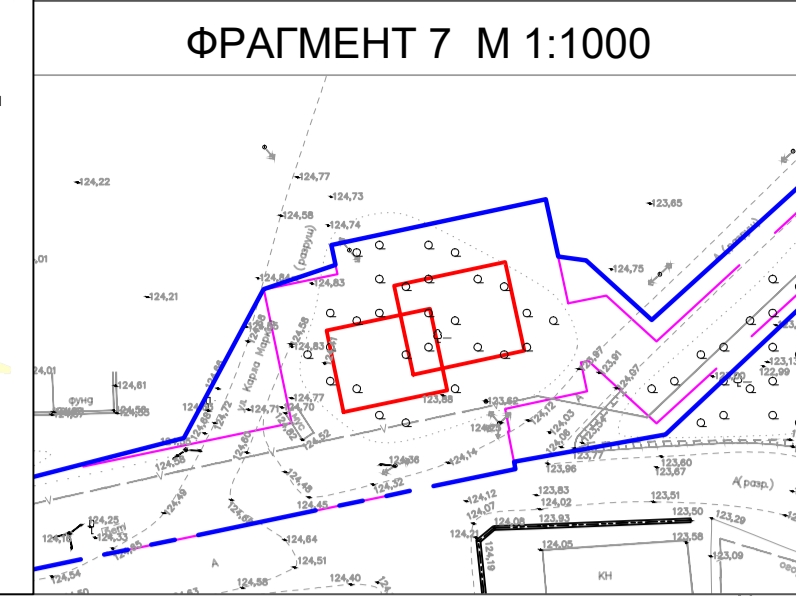
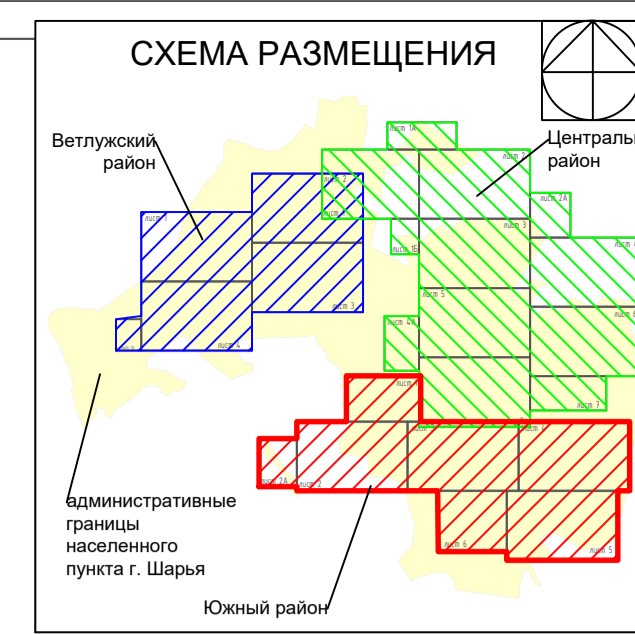


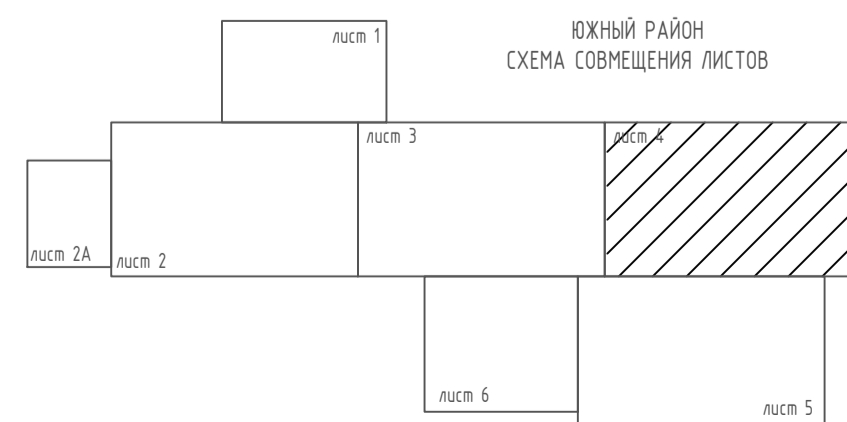
Схема границ территорий, подверженных риску возникновения чрезвычайных ситуаций природного и техногенного характера М 1:2000



УСЛОВНЫЕ ОБОЗНАЧЕНИЯ

- границы территории, в отношении которой осуществляется подготовка проекта планировки;
- границы зон планируемого размещения линейных объектов, устанавливаемые в соответствии с нормами отвода земельных участков для конкретных видов линейных объектов;
- границы территорий, подверженных риску возникновения чрезвычайных ситуаций природного и техногенного характера (в соответствии с нормативно-техническими документами) - охранная зона проектируемого газопровода

1. Границы зон планируемого размещения линейных объектов, подлежащих переносу (переустройству) из зон планируемого размещения линейных объектов - отсутствуют.



				2019-44-ППТ		
				Проект планировки территории для размещения линейного объекта "газификация Костромской области (г. Шарья)		
Изм.	Кол.ч/Лист	№ док.	Подпись	Дата	Стадия	Лист
						8.4
Разработал	Дятчина				Материалы по обоснованию проекта планировки территории	
ГАП	Дятчина					
				Схема границ территорий, подверженных риску возникновения чрезвычайных ситуаций природного и техногенного характера М 1:2000 Фрагменты 7,8,9. М 1:1000		
Н.контр.	Близнюкова				ООО ГЕОПЛАН	

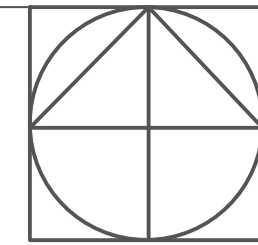
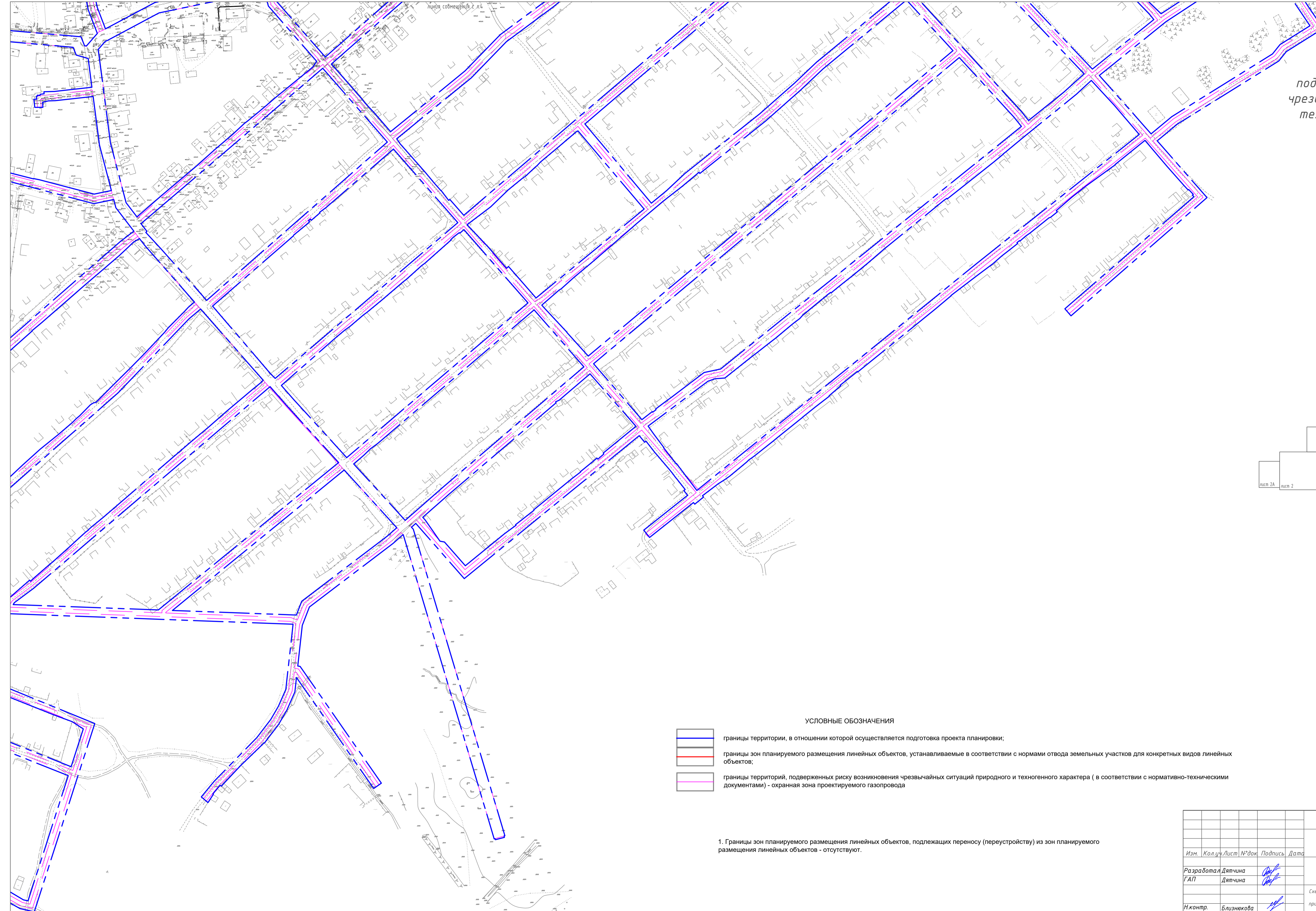
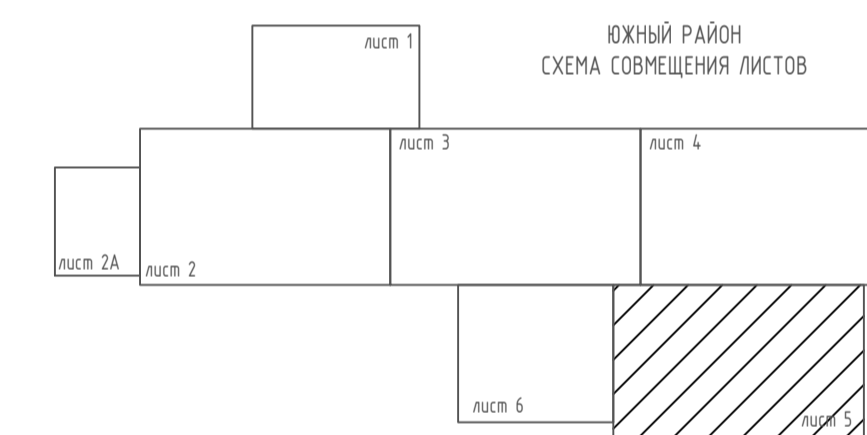
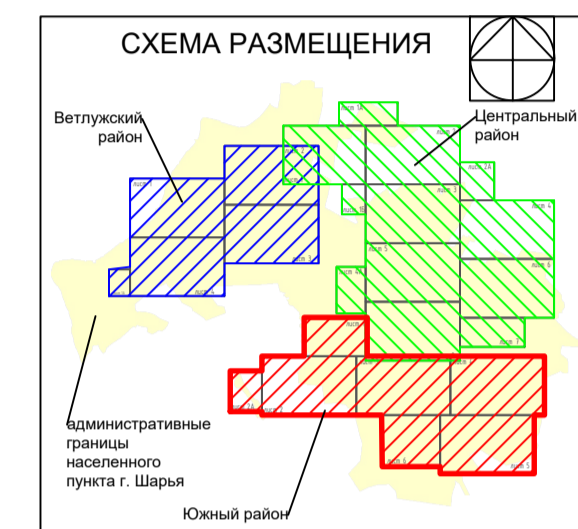


Схема границ территорий,
подверженных риску возникновения
чрезвычайных ситуаций природного и
техногенного характера М 1:2000



УСЛОВНЫЕ ОБОЗНАЧЕНИЯ

- границы территории, в отношении которой осуществляется подготовка проекта планировки;
- границы зон планируемого размещения линейных объектов, устанавливаемые в соответствии с нормами отвода земельных участков для конкретных видов линейных объектов;
- границы территорий, подверженных риску возникновения чрезвычайных ситуаций природного и техногенного характера (в соответствии с нормативно-техническими документами) - охранный зона проектируемого газопровода

1. Границы зон планируемого размещения линейных объектов, подлежащих переносу (переустройству) из зон планируемого размещения линейных объектов - отсутствуют.

				2019-44-ППТ		
				Проект планировки территории для размещения линейного объекта «Газификация Костромской области (г. Шарья)»		
Изм.	Кол-во листов	№ док.	Подпись	Дата	Стадия	Лист
Разработал	Дятчина				Материалы по обоснованию проекта планировки территории	8,5
ГАП	Дятчина					
Н.контр.	Близнякова				ООО ГЕОПЛАН	
				Схема границ территорий, подверженных риску возникновения чрезвычайных ситуаций природного и техногенного характера М 1:2000		

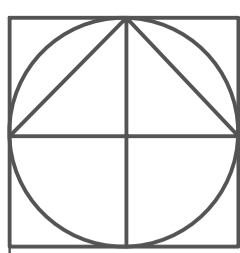


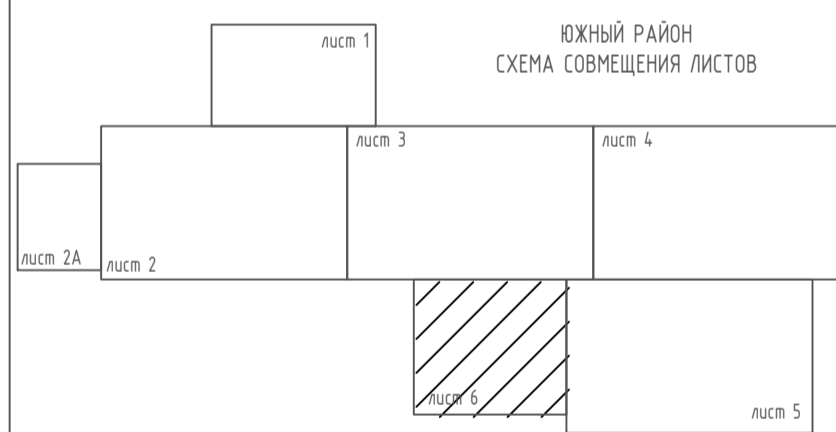
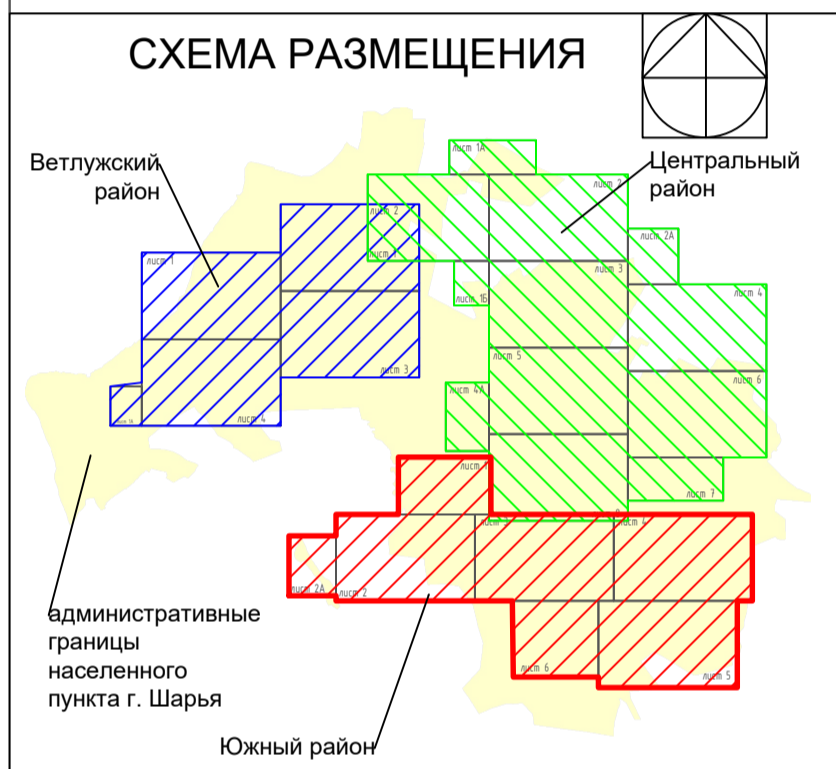
Схема границ территорий, подверженных риску возникновения чрезвычайных ситуаций природного и техногенного характера М 1:2000

линия совмещения с л.3

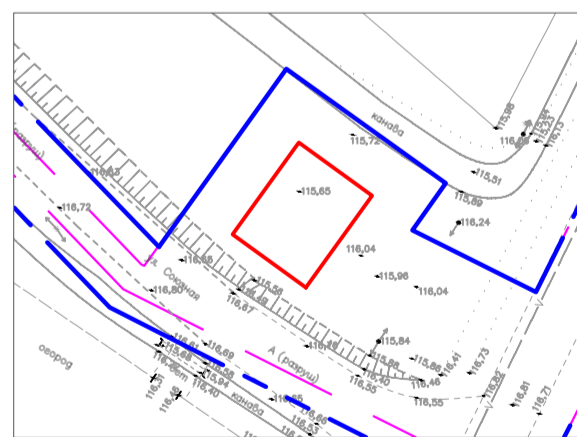
Фрагмент 10

Фрагмент 12

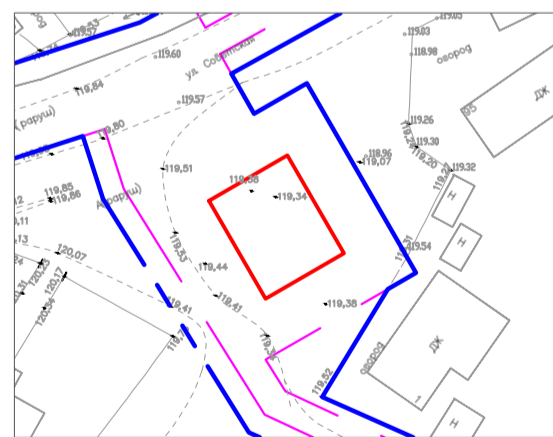
Фрагмент 11



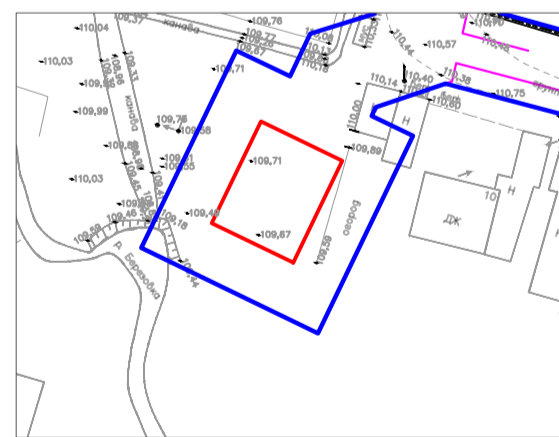
ФРАГМЕНТ 10 М 1:1000



ФРАГМЕНТ 11 М 1:1000



ФРАГМЕНТ 12 М 1:1000



УСЛОВНЫЕ ОБОЗНАЧЕНИЯ

- границы территории, в отношении которой осуществляется подготовка проекта планировки;
- границы зон планируемого размещения линейных объектов, устанавливаемые в соответствии с нормами отвода земельных участков для конкретных видов линейных объектов;
- границы территорий, подверженных риску возникновения чрезвычайных ситуаций природного и техногенного характера (в соответствии с нормативно-техническими документами) - охранный зона проектируемого газопровода

1. Границы зон планируемого размещения линейных объектов, подлежащих переносу (перестройке) из зон планируемого размещения линейных объектов - отсутствуют.

				2019-44-ППТ		
				Проект планировки территории для размещения линейного объекта «Газификация Костромской области (г. Шарья)»		
Изм.	Кол.ч./Лист	№ док.	Подпись	Дата	Стадия	Лист
Разработал	Дятчина				8.6	
ГАП	Дятчина					
Н.контр.	Близнякова				ООО ГЕОПЛАН	

Материалы по обоснованию проекта планировки территории

Схема границ территорий, подверженных риску возникновения чрезвычайных ситуаций природного и техногенного характера М 1:2000
Фрагменты 10,11,12 М 1:1000

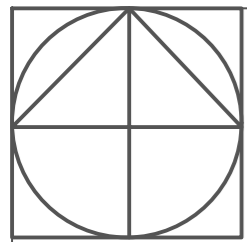
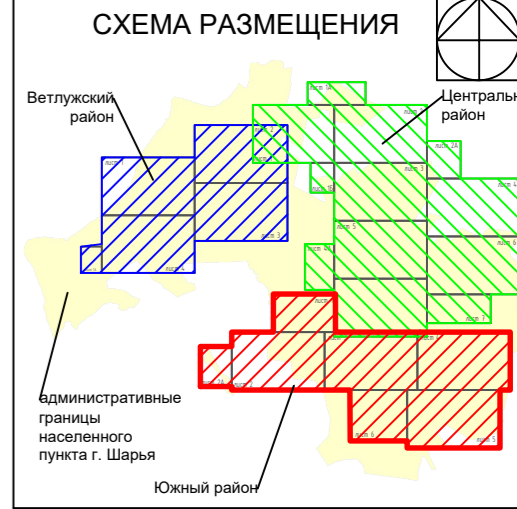
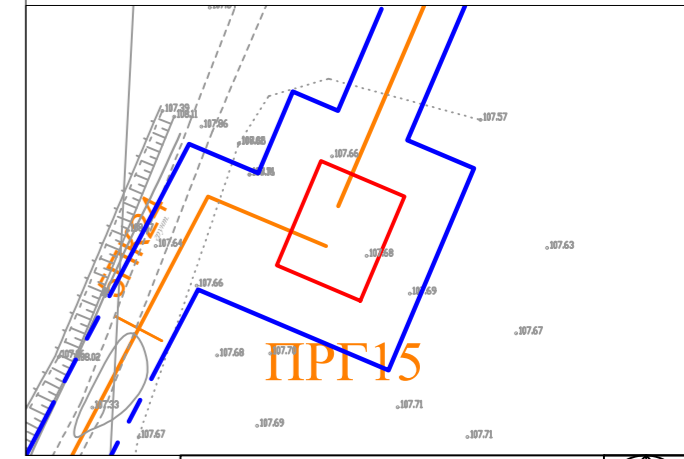
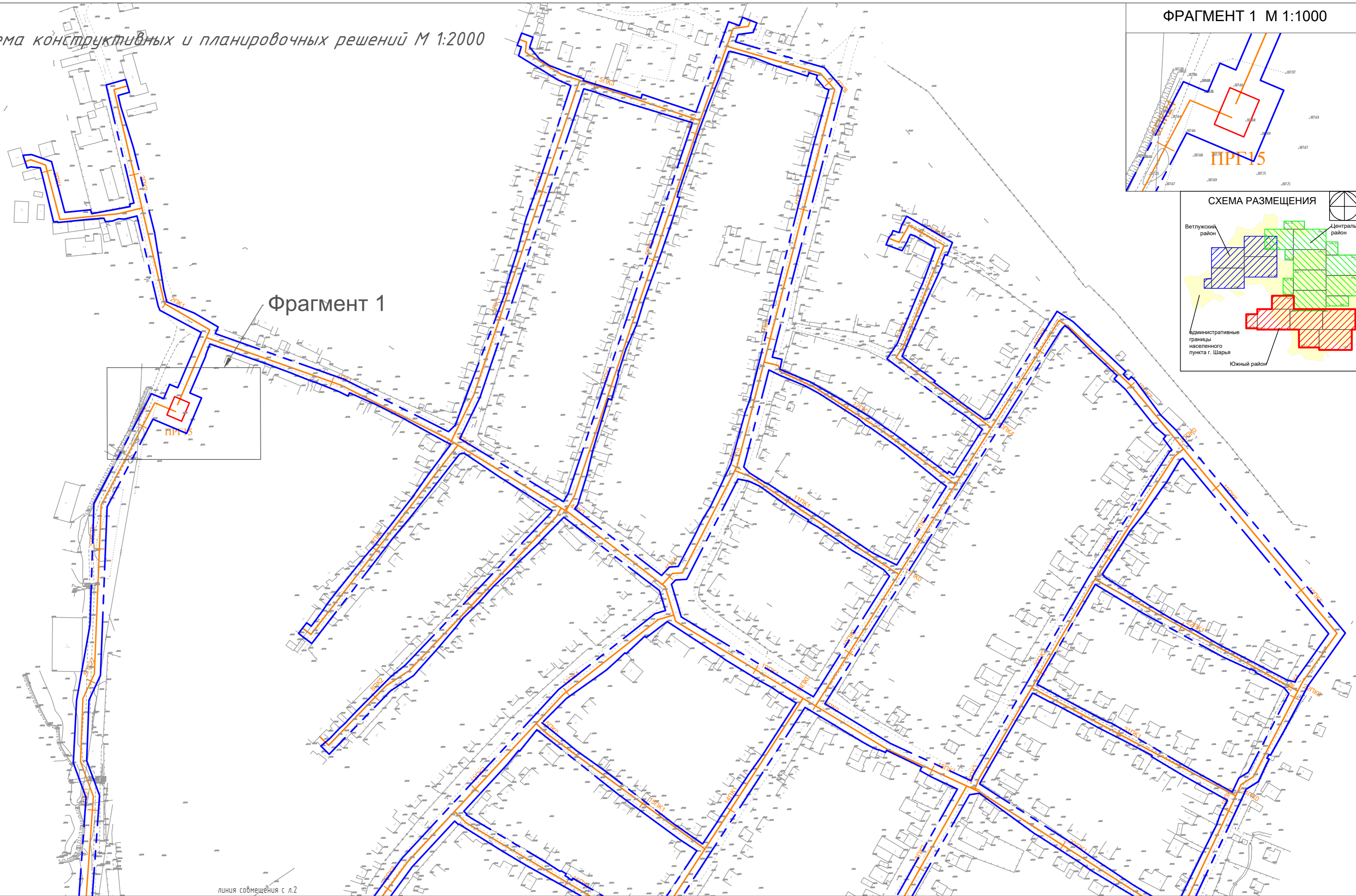


Схема конструктивных и планировочных решений М 1:2000

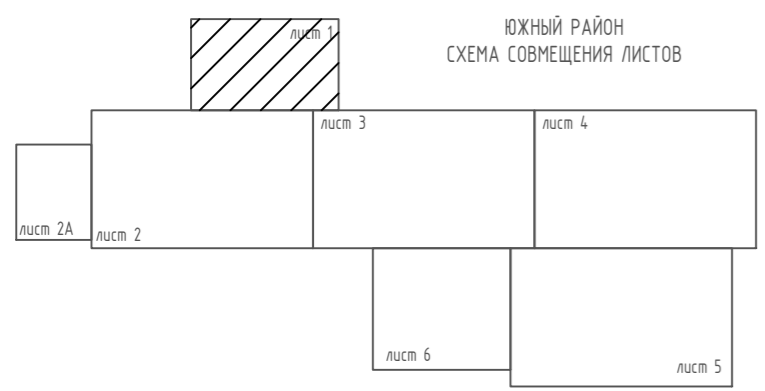
ФРАГМЕНТ 1 М 1:1000



Фрагмент 1

линия совмещения с л.2

ЮЖНЫЙ РАЙОН
СХЕМА СОВМЕЩЕНИЯ ЛИСТОВ

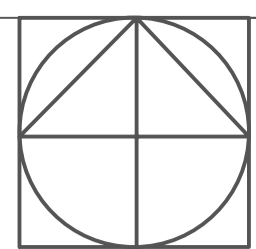


УСЛОВНЫЕ ОБОЗНАЧЕНИЯ

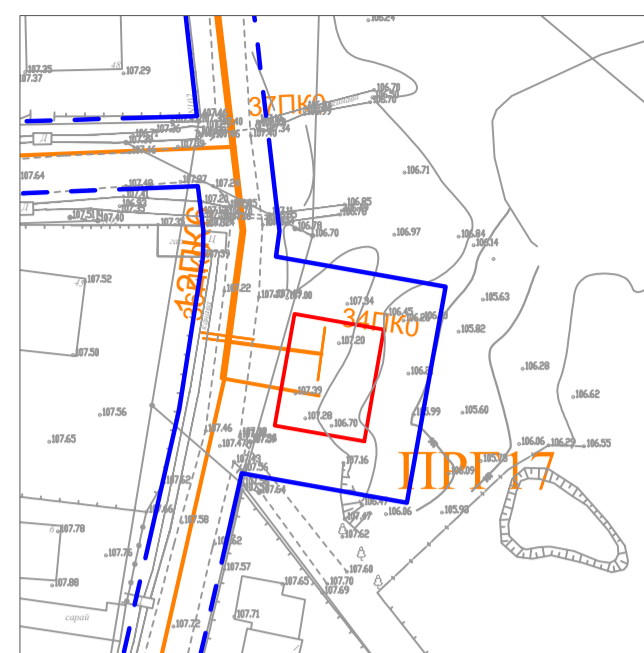
- границы территории, в отношении которой осуществляется подготовка проекта планировки;
- границы зон планируемого размещения линейных объектов, устанавливаемые в соответствии с нормами отвода земельных участков для конкретных видов линейных объектов;
- ось планируемого линейного объекта с нанесением пикетажа и (или) километровых отметок;

		2019-44-ППТ		
		Проект планировки территории для размещения линейного объекта "«Газификация Костромской области (г. Шарья)»		
Изм.	Кол.ч/Лист	№ док.	Подпись	Дата
Разработал	Дятчина			
ГАП	Дятчина			
Н.контр.	Близнюкова			
		Материалы по обоснованию проекта планировки территории		Стадия
				Лист
				Листов
		9.1		
		Схема конструктивных и планировочных решений М 1:2000 Фрагмент 1. М 1:1000		ООО ГЕОПЛАН

Схема конструктивных и планировочных решений М 1:2000



ФРАГМЕНТ 2 М 1:1000



ФРАГМЕНТ 3 М 1:1000

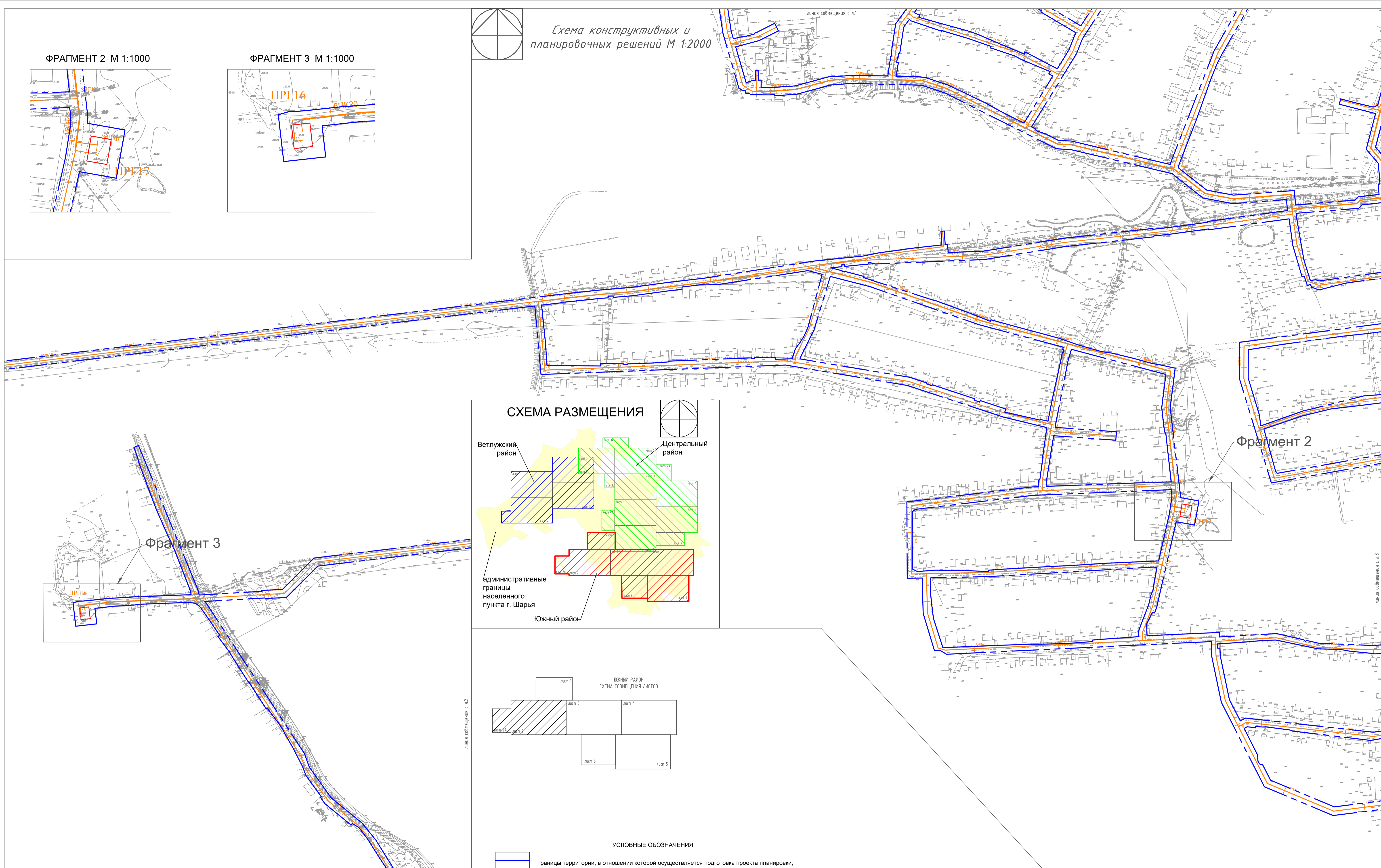
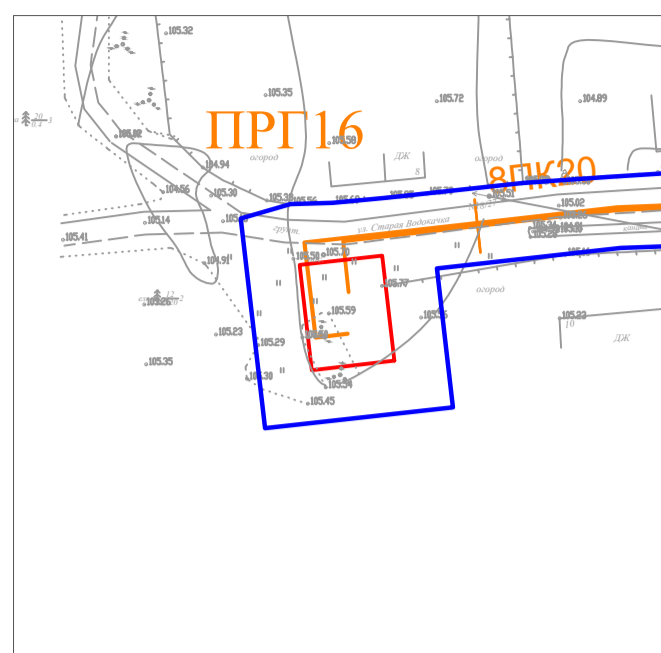
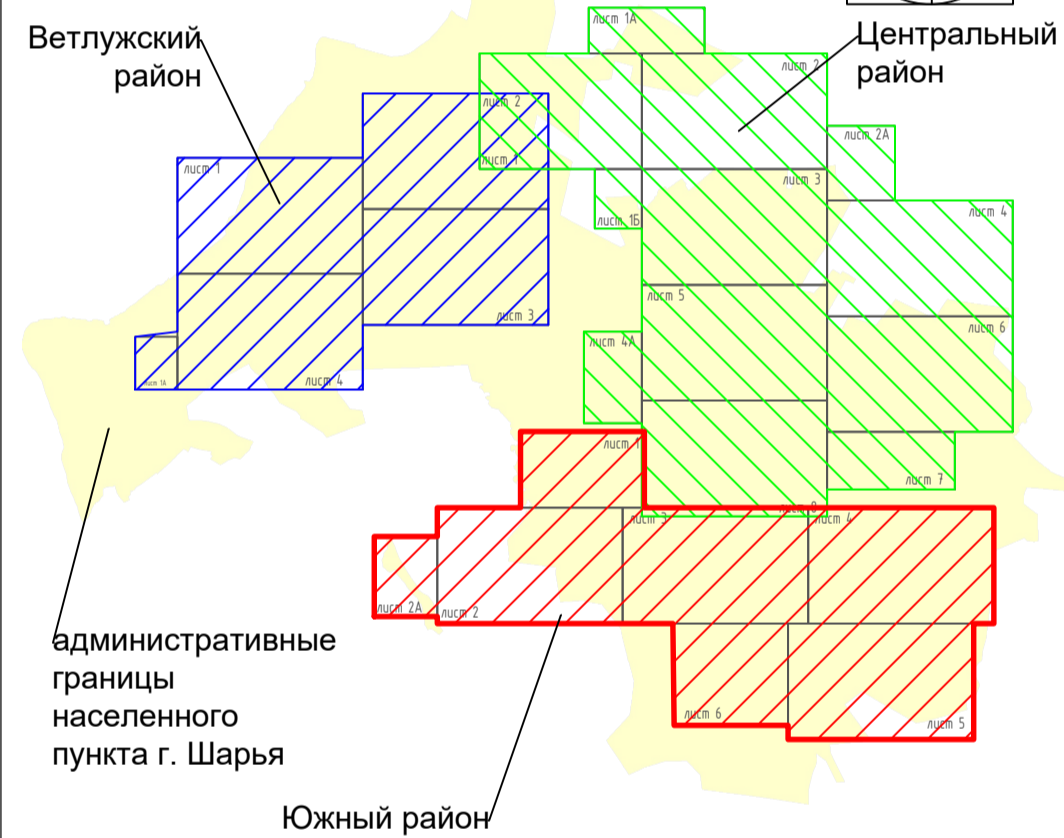
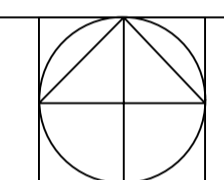
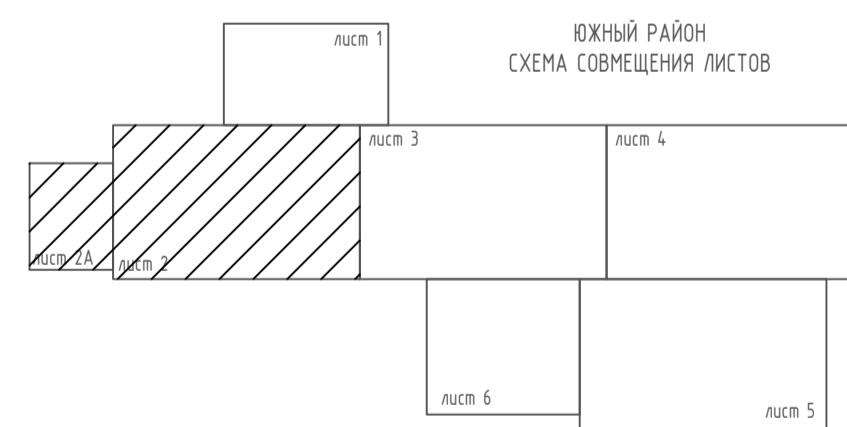


СХЕМА РАЗМЕЩЕНИЯ



линия совмещения с л.2



УСЛОВНЫЕ ОБОЗНАЧЕНИЯ

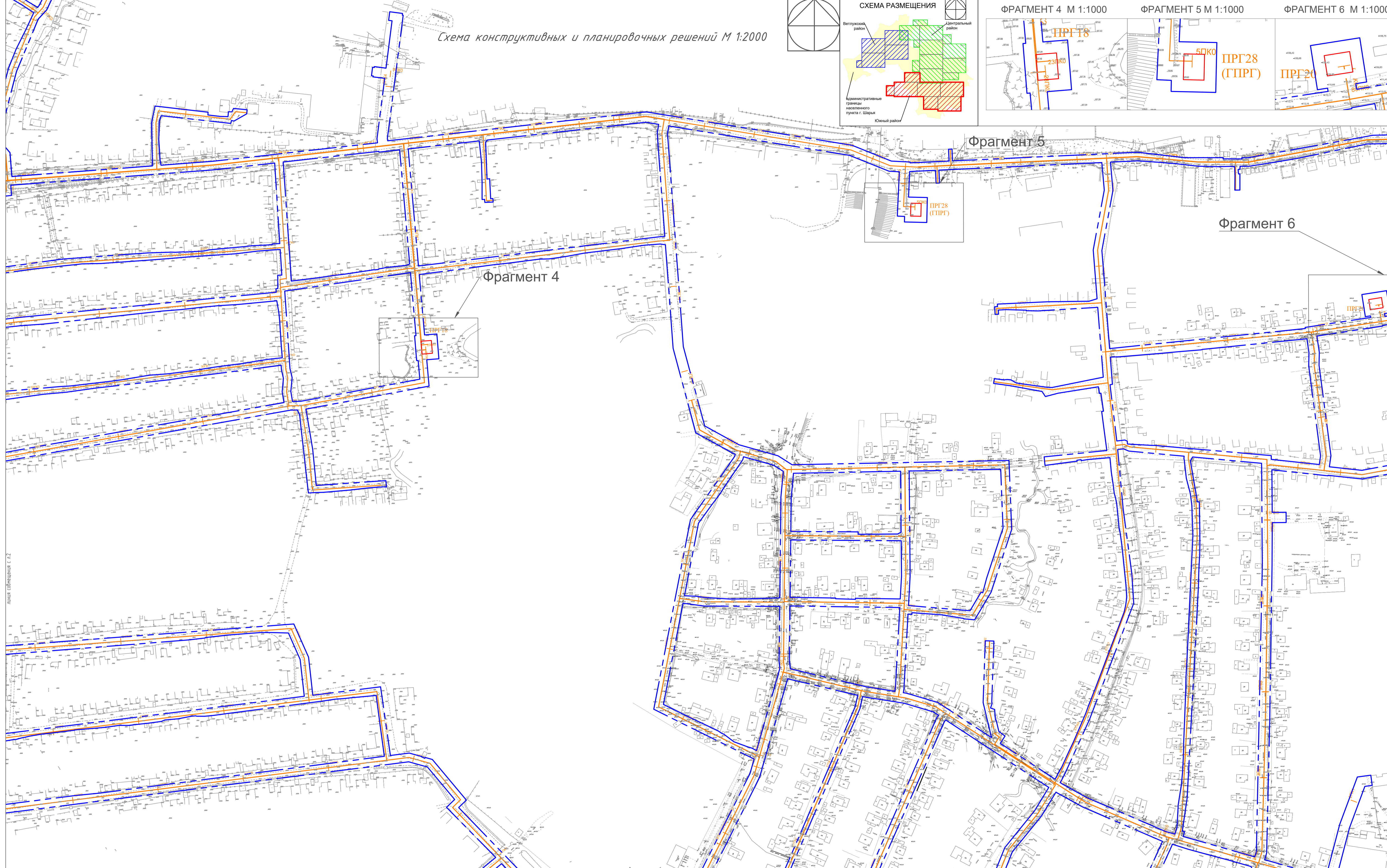
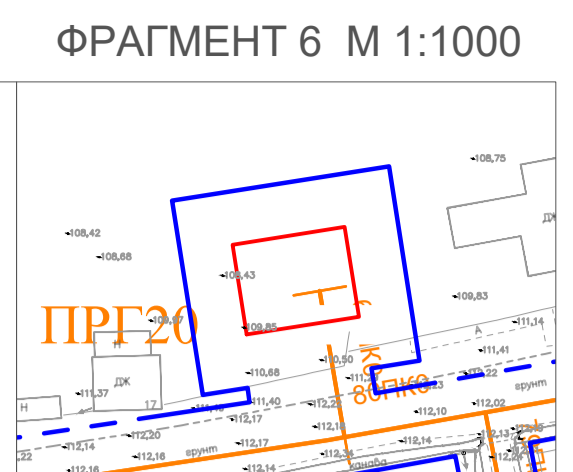
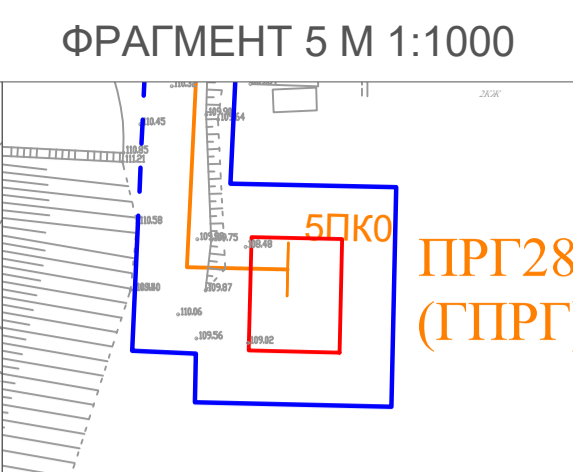
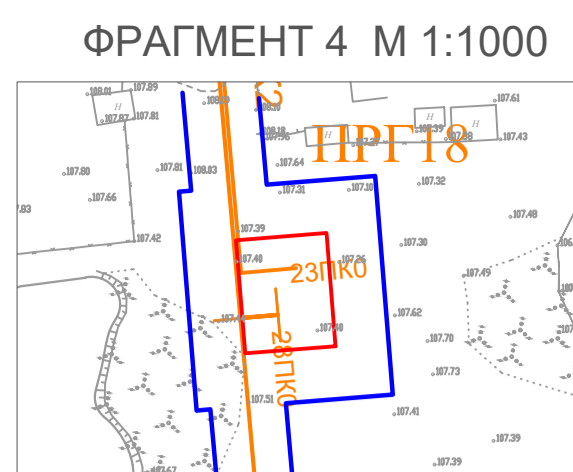
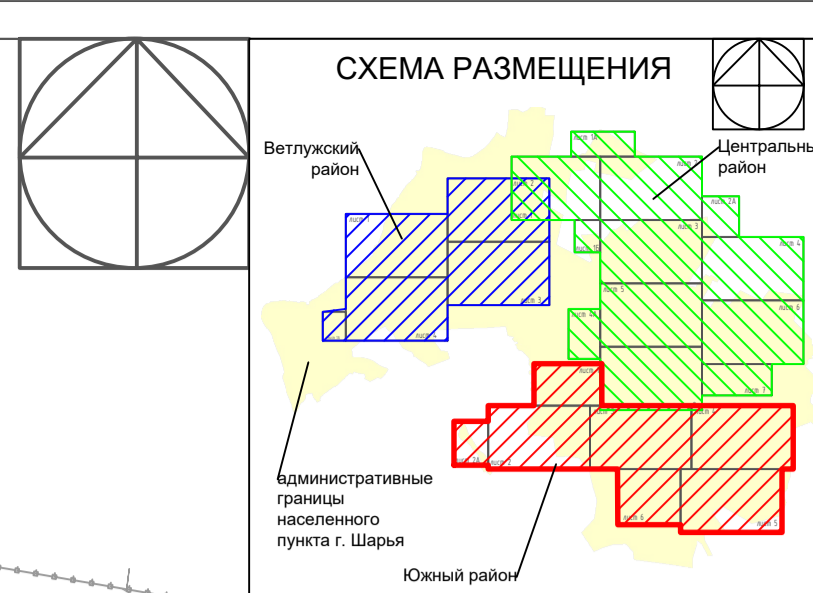
- границы территории, в отношении которой осуществляется подготовка проекта планировки;
- границы зон планируемого размещения линейных объектов, устанавливаемые в соответствии с нормами отвода земельных участков для конкретных видов линейных объектов;
- ось планируемого линейного объекта с нанесением пикетажа и (или) километровых отметок;

Фрагмент 2

Фрагмент 3

				2019-44-ППТ		
				Проект планировки территории для размещения линейного объекта "Газификация Костромской области (г. Шарья)"		
Изм.	Кол.	Лист	№ док.	Подпись	Дата	
Разработал	Дятчина					
ГАП	Дятчина					
				Материалы по обоснованию проекта планировки территории		
				Стадия	Лист	Листов
					9,2	
				Схема конструктивных и планировочных решений М 1:2000 Фрагменты 2,3 М 1:1000		
И.контр.	Близнюкова					
				ООО ГЕОПЛАН		

Схема конструктивных и планировочных решений М 1:2000



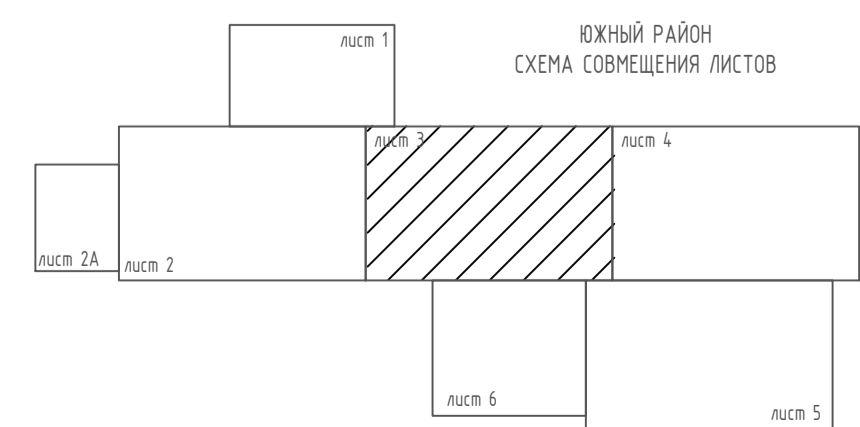
Лист совмещения с л.2

Лист совмещения с л.4

Линия совмещения с л.6

УСЛОВНЫЕ ОБОЗНАЧЕНИЯ

- границы территории, в отношении которой осуществляется подготовка проекта планировки;
- границы зон планируемого размещения линейных объектов, устанавливаемые в соответствии с нормами отвода земельных участков для конкретных видов линейных объектов;
- ось планируемого линейного объекта с нанесением пикетажа и (или) километровых отметок;



			2019-44-ППТ		
			Проект планировки территории для размещения линейного объекта "Газификация Костромской области (г. Шарья)"		
Изм.	Кол.ч/Лист	№ док.	Подпись	Дата	
Разработал	Дятчина				
ГАП	Дятчина				
			Материалы по обоснованию проекта планировки территории		Стадия
					Лист
					Листов
					9,3
			Схема конструктивных и планировочных решений М 1:2000		ООО ГЕОПЛАН
			Фрагменты 4,5,6. М 1:1000		
Н.контр.	Близнюкова				

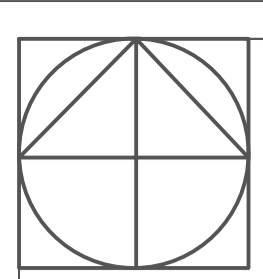
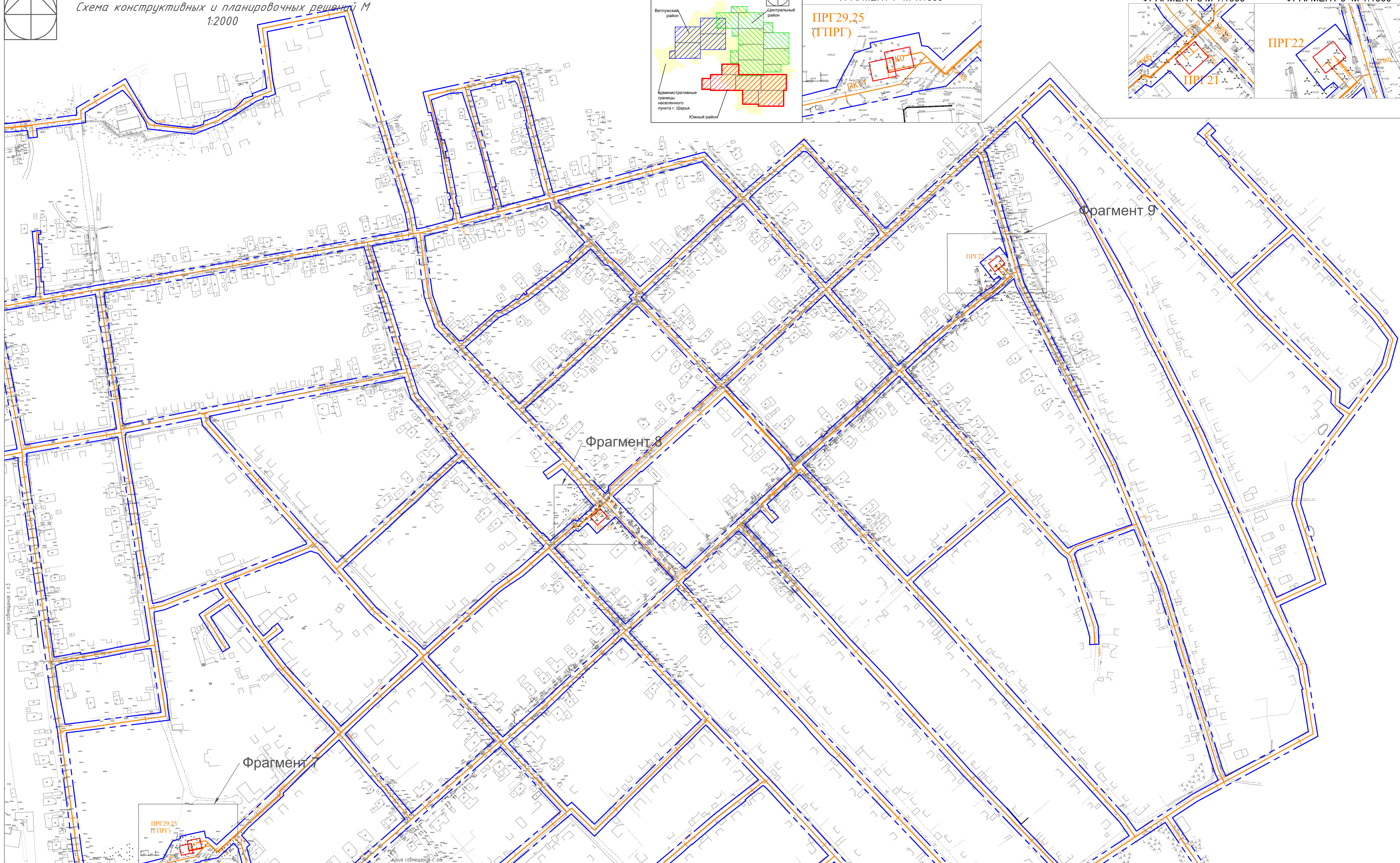
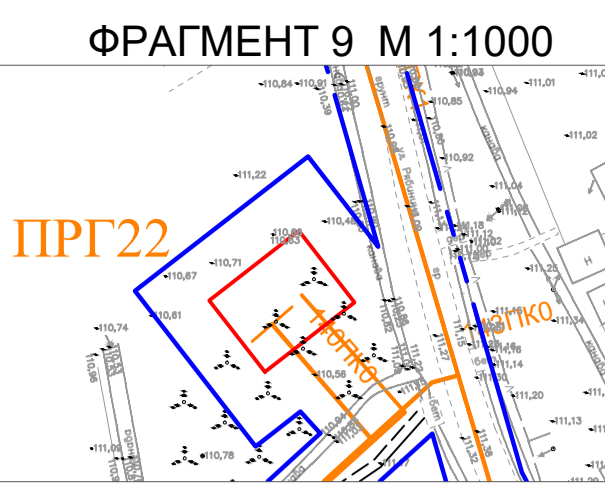
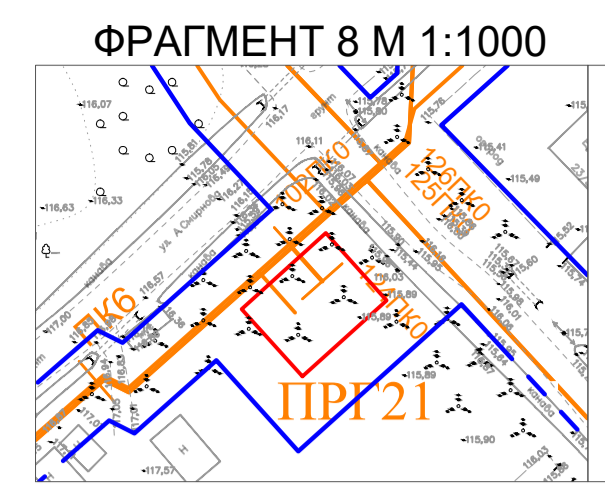
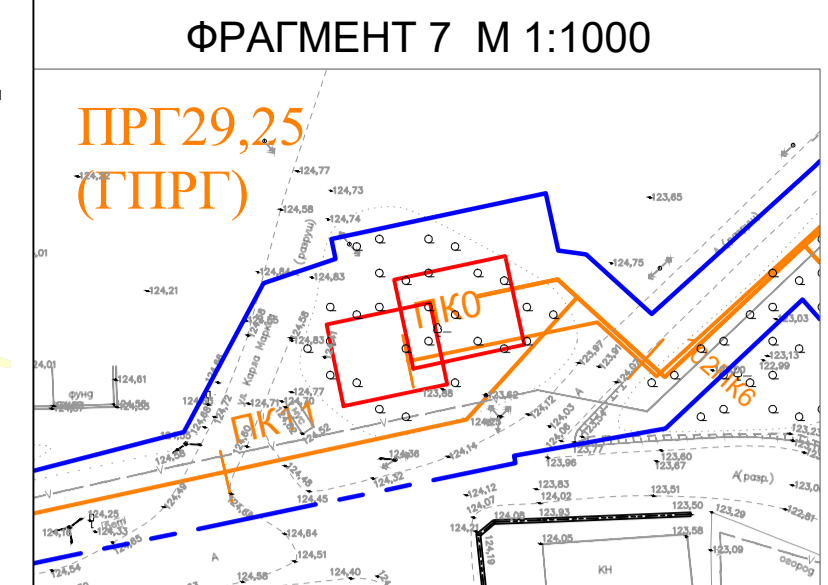
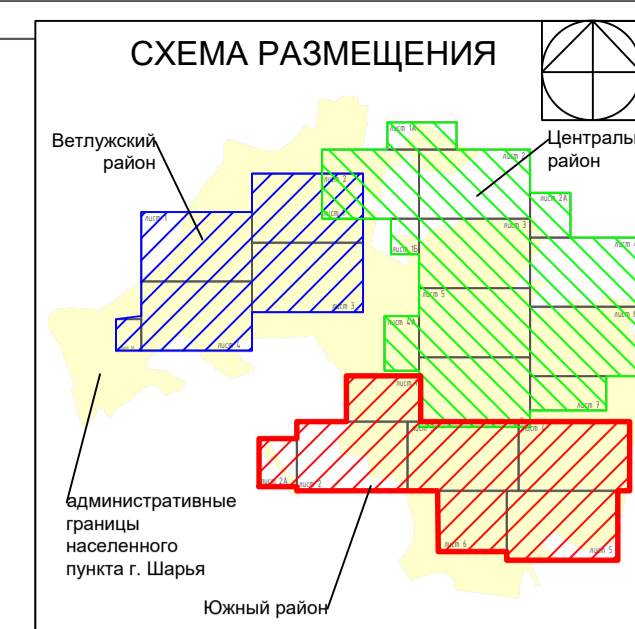
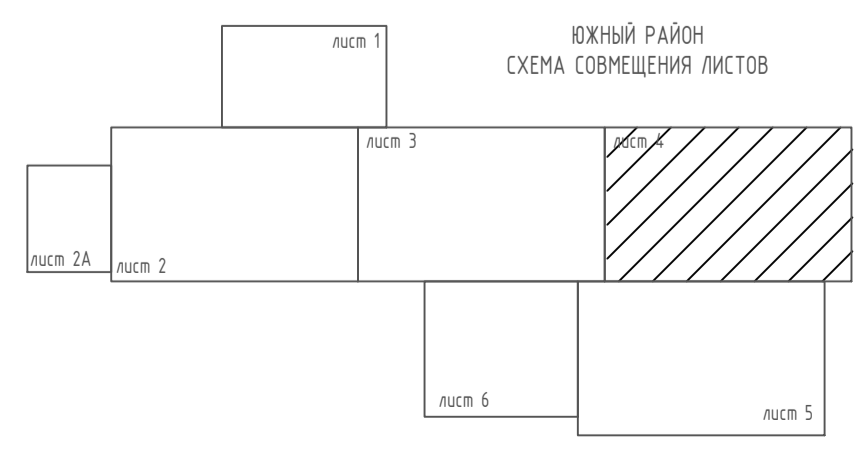


Схема конструктивных и планировочных решений М 1:2000



УСЛОВНЫЕ ОБОЗНАЧЕНИЯ

- границы территории, в отношении которой осуществляется подготовка проекта планировки;
- границы зон планируемого размещения линейных объектов, устанавливаемые в соответствии с нормами отвода земельных участков для конкретных видов линейных объектов;
- ось планируемого линейного объекта с нанесением пикетажа и (или) километровых отметок;



				2019-44-ППТ		
				Проект планировки территории для размещения линейного объекта «Газификация Костромской области (г. Шарья)»		
Изм.	Кол.ч/Лист	№ док.	Подпись	Дата	Стадия	Лист
						94
Разработал: Дятчина ГАП				Материалы по обоснованию проекта планировки территории		
Схема конструктивных и планировочных решений М 1:2000				ООО ГЕОПЛАН		
Исполн.: Ближнякова				Фрагменты 7, 8, 9. М 1:1000		

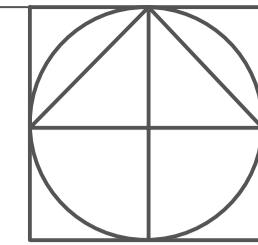
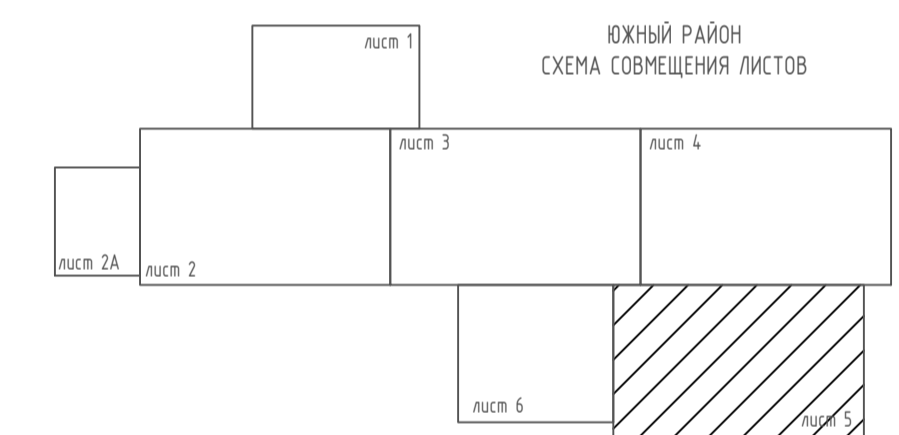
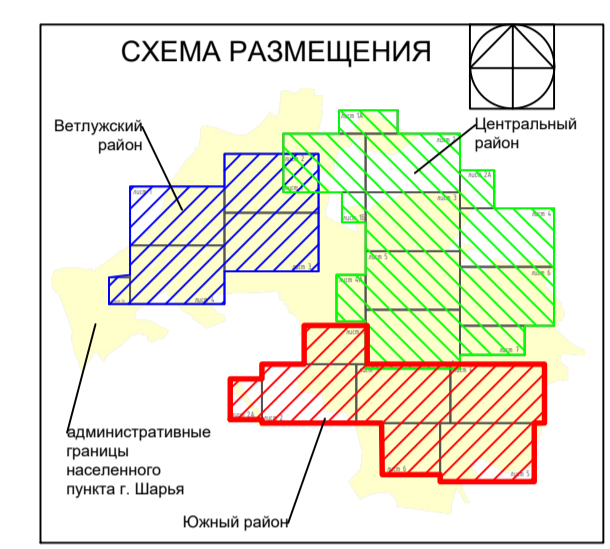
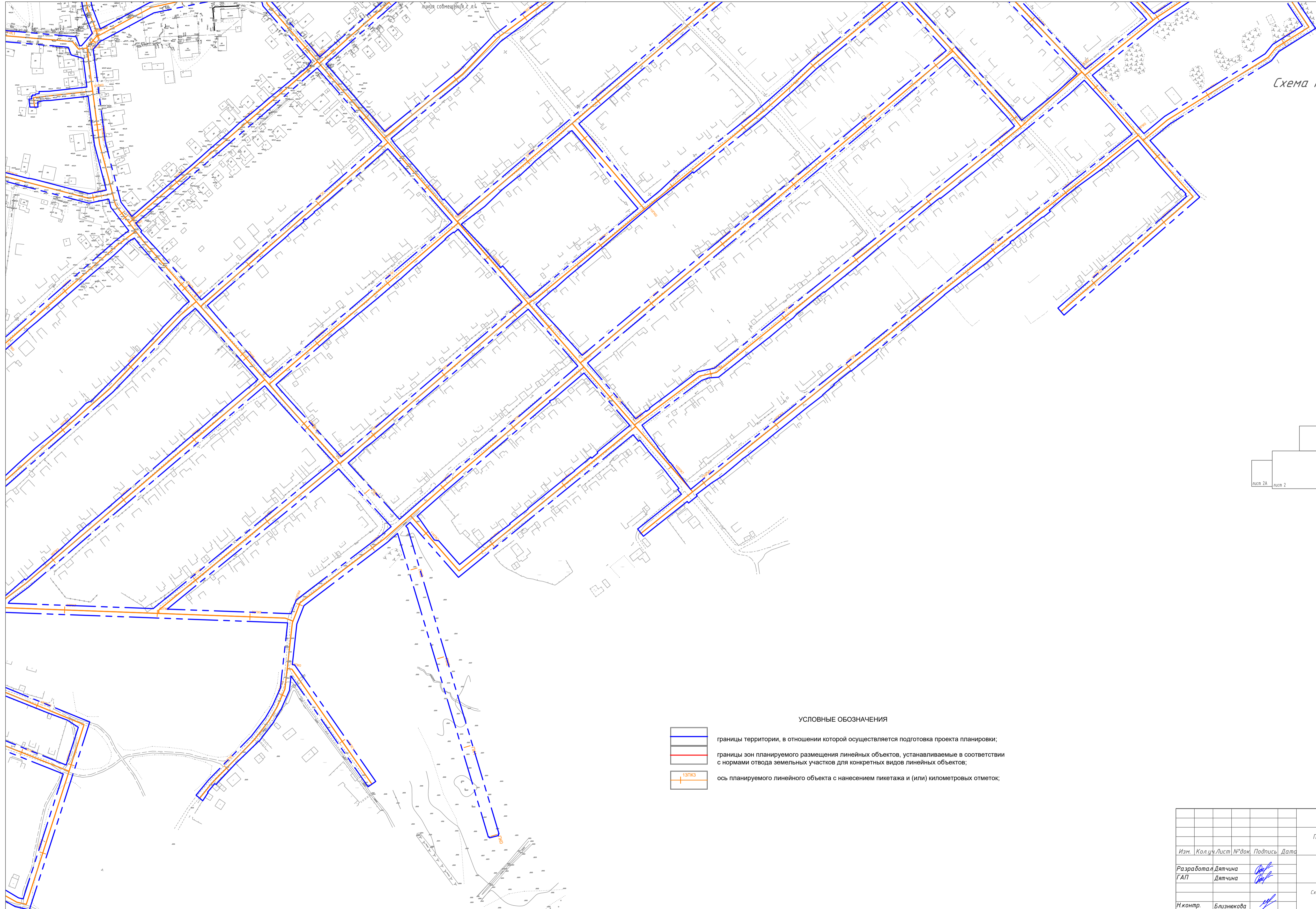








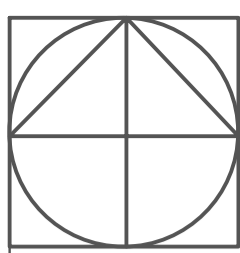
Схема конструктивных и планировочных решений М 1:2000



УСЛОВНЫЕ ОБОЗНАЧЕНИЯ

-  границы территории, в отношении которой осуществляется подготовка проекта планировки;
-  границы зон планируемого размещения линейных объектов, устанавливаемые в соответствии с нормами отвода земельных участков для конкретных видов линейных объектов;
-  ось планируемого линейного объекта с нанесением пикетажа и (или) километровых отметок;

				2019-44-ППТ		
				Проект планировки территории для размещения линейного объекта «Газификация Костромской области (г. Шарья)»		
Изм.	Колуч.	Лист	№ док.	Подпись	Дата	
Разработал	Дятчина					
ГАП	Дятчина					
				Материалы по обоснованию проекта планировки территории		Стадия
						Лист
						Листов
				Схема конструктивных и планировочных решений М 1:2000		ООО ГЕОПЛАН
Н.контр.	Близнякова					



линия сообщения с л.3

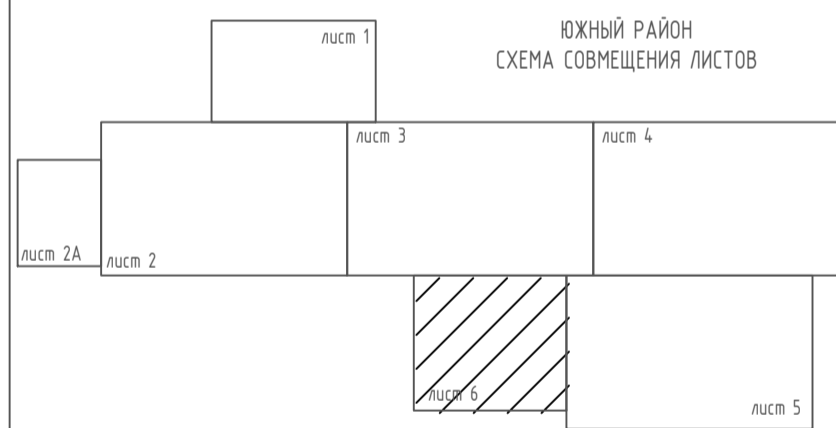
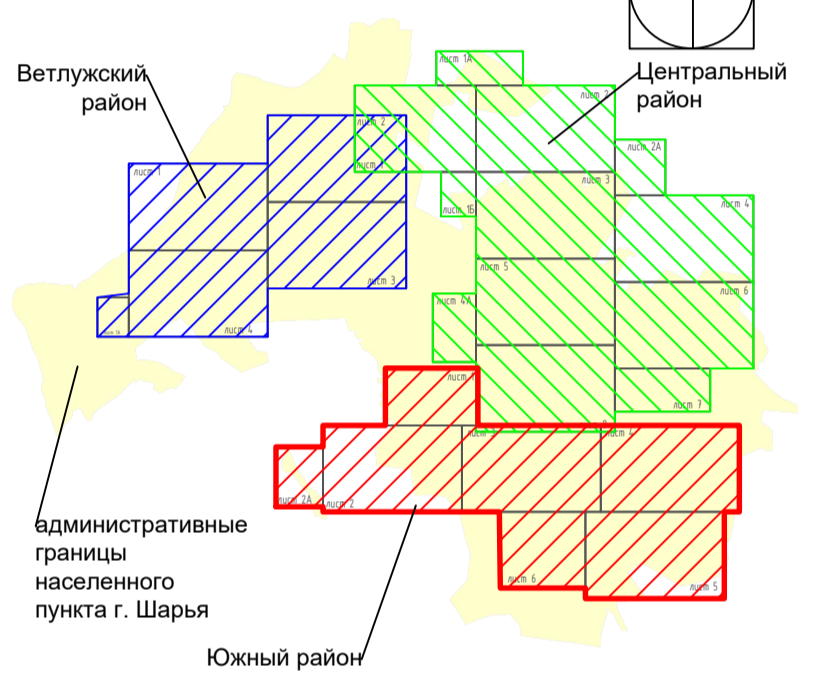
Фрагмент 10

Фрагмент 12

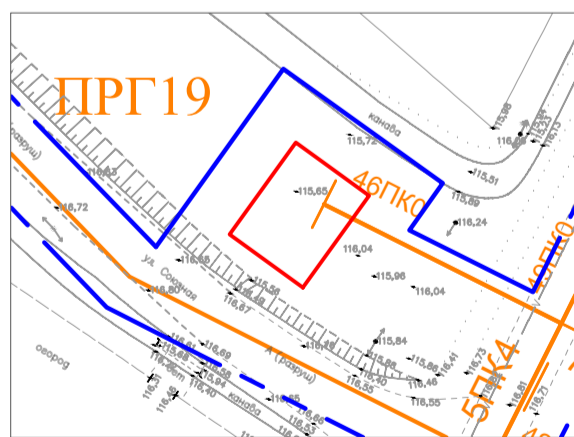


линия сообщения с л.5

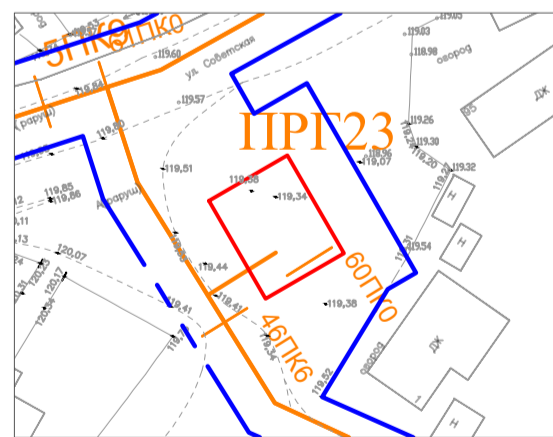
СХЕМА РАЗМЕЩЕНИЯ



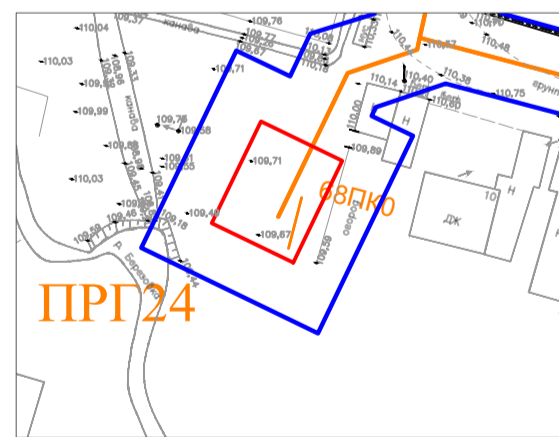
ФРАГМЕНТ 10 М 1:1000



ФРАГМЕНТ 11 М 1:1000



ФРАГМЕНТ 12 М 1:1000



УСЛОВНЫЕ ОБОЗНАЧЕНИЯ

- границы территории, в отношении которой осуществляется подготовка проекта планировки;
- границы зон планируемого размещения линейных объектов, устанавливаемые в соответствии с нормами отвода земельных участков для конкретных видов линейных объектов;
- ось планируемого линейного объекта с нанесением пикетажа и (или) километровых отметок;

				2019-44-ППТ		
				Проект планировки территории для размещения линейного объекта «Газификация Костромской области (г. Шарья)»		
Изм.	Кол.ч./Лист	№ док.	Подпись	Дата	Стадия	Лист
Разработал	Дятчина				9.6	
ГАП	Дятчина					
Н.контр.	Близнякова				ООО ГЕОПЛАН	
				Материалы по обоснованию проекта планировки территории		
				Схема конструктивных и планировочных решений М 1:2000 Фрагменты 10,11,12 М 1:1000		