



ВЕДОМОСТИ Шарьи

№ 58
(810)
4 октября
2023 года

ДОКУМЕНТЫ □ НОВОСТИ □ КОММЕНТАРИИ

ОФИЦИАЛЬНОЕ ИЗДАНИЕ АДМИНИСТРАЦИИ ГОРОДСКОГО ОКРУГА ГОРОД ШАРЬЯ

Железная дорога – не место для селфи!

Среди современных подростков актуальна мода на селфи. В погоне за удачным кадром несовершеннолетние не задумываются о собственной безопасности. Чтобы сделать экстремальное фото, подростки лезут на крыши высотных зданий, встают на опоры мостов, бегут перед надвигающимися поездами. Неудержимое желание получить уникальный кадр нередко приводит к трагическим последствиям, и заветная фотография стоит подростку жизни.

Запомните

Находясь в местах движения поездов всегда необходимо соблюдать требования безопасности.

Мы значительно увеличиваем риск трагедии, отвлекаясь на разговоры, переписку или фото при пересечении жд путей, ведь поезд может прийти в любое время и с любой стороны.

Факторы риска получения серьезных или летальных травм на железной дороге во время попытки сфотографировать себя на фоне поезда.

Жизнь и здоровье важнее аватарки в соцсетях!.



Диверсии на железной дороге вновь стали реальностью. И уже не только на Юго-Западе России, но и у нас на Севере. Отмечается рост актов незаконного вмешательства в транспортную инфраструктуру, связанного с порчей аппаратуры железнодорожной автоматики и телемеханики, хищением материалов верхнего строения пути, наложением посторонних предметов на рельсы и умышленным поджогом имущества ОАО «РЖД». Это – прямая угроза безопасности движения и жизни людей!

Сообщайте в правоохранительные органы обо всех подозрительных фактах и лицах, находящихся близ железнодорожных объектов. Важны также сведения о распространяемой в социальных сетях и интернет-мессенджерах информации, провоцирующей на противоправные действия.

Дежурная служба Северного регионального центра безопасности работает круглосуточно.

Звоните:

+7 (4852) 52-00-76 (городской)
(0914-32) 2-00-76 (железнодорожный)
+7-931-413-35-55 (мобильный)



Помните!

На станциях, где мостов и тоннелей нет, граждане должны переходить железнодорожные пути по настилам, а также в местах, где установлены указатели «Переход через пути».



В СВЯЗИ СО СМЕРТЕЛЬНЫМИ СЛУЧАЯМИ НА ОБЪЕКТАХ ЖЕЛЕЗНОДОРОЖНОГО ТРАНСПОРТА ЗАПОМНИТЕ!

- будьте внимательны: снимите наушники, капюшон, темные очки при переходе через пути
- переходить через пути нужно только по мосту или специальным настилам
- не подлезайте под вагоны
- не перелезайте через автосцепки
- не играйте на платформах и путях
- не высовывайтесь из окон на ходу
- на вокзале дети могут находиться только под наблюдением взрослых
- не переходите пути перед близко идущим поездом

ЗАЦЕПЕРСТВО СМЕРТЕЛЬНО! РЖД



ОБЩИЕ ТРЕБОВАНИЯ К СОДЕРЖАНИЮ ЖИВОТНЫХ



Общие требования к содержанию животных

Принимая решение завести дома животное, будь то собака, кошка или любой другой питомец, предварительно необходимо хорошо изучить этот вид. Нужно выяснить подробности особенностей содержания, кормления и ухода, и тогда понять, что животное не игрушка, ему требуется постоянный уход, внимание и забота, а в случае болезни, квалифицированная ветеринарная помощь.

Если у вас уже есть питомец, или вы твердо решили завести его, то следующая информация может быть для Вас полезной.

В настоящее время отпущена в области обращения с животными регулируется Федеральным законом, который был принят в целях (обеспечения) защиты животных, соблюдения в их отношении принципов гуманности, а также укрепления нравственности граждан.

В законе закреплены общие требования к содержанию животных, а том числе запрет на жестокое обращение, необходимость полноценного ухода, включая ветеринарное обслуживание.

Владельцы животных полностью отвечают за их жизнь и здоровье, должны удовлетворять все естественные потребности



Выгул домашних животных не должен осуществляться в общественных местах. Для этого нужно либо использовать специальную площадку, либо уходить в беслюдные места.

Что следует помнить при выгуле питомца:

- обеспечить безопасность граждан и других животных;
- обеспечить сохранность имущества граждан;
- исключить возможность перемещения животного во дворах многоквартирных домов, на детских площадках и при пересечении проезжей части дорог;
- не допускать нападения животных на людей и других животных;
- запрещено выпускать потенциально опасных собак без намордника и поводка.

Владельцы обязаны убирать продукты жизнедеятельности своих питомцев.

Самовыгул домашних животных ЗАПРЕЩЕН




ВНИМАНИЕ!

Железная дорога — источник повышенной опасности. Особенно опасным является невидимая угроза — травмирование электрическим током.

К устройствам электроснабжения подается напряжение 27000 Вольт, что в 120 раз больше напряжения, используемого в бытовых целях.

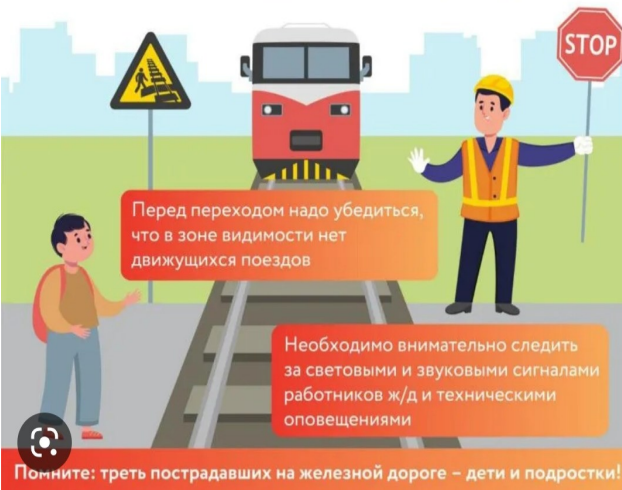
УВАЖАЕМЫЕ ГРАЖДАНЕ, ПОМНИТЕ:

приближение человека или любых предметов к устройствам энергоснабжения на расстояние менее 2 метров недопустимо и представляет СМЕРТЕЛЬНУЮ ОПАСНОСТЬ!



Объясните детям!

Переходить ж/д пути можно только по пешеходным переходам, мостам и туннелям



ГРИПП ПТИЦ

Это остропротекающее вирусное, поражающее сельскохозяйственных, синантропных и диких птиц заболевание с поражением респираторного и желудочно-кишечного трактов.

В случае заболевания или гибели птиц, а также об изменениях в их поведении, уязвляющих на возможное заболевание — в течение 24 часов извещать специалистов государственной ветеринарной службы:

8 (4922) 50-16-29

Инспекция государственного надзора в области обращения с животными и ветеринарии Владимирской области

8 (4932) 32-36-38
Служба ветеринарии
Ивановской области

8 (4942) 55-33-03
Управление ветеринарии
Костромской области

Управление Россельхознадзора по Владимирской, Костромской и Ивановской областям

г. Владимир
ул. Ново-Гонимая, д. 2
8 (4922) 77-16-64

г. Кострома,
пр-кт Мира, д. 53А
8 (4942) 37-01-75

г. Иваново
ул. Молодых Рабочих, д. 1
8 (4932) 33-95-91

ДЕЖУРНЫЙ
8 (910) 130-08-68

эл. почта
rshn8@fvaps.gov.ru



ВНИМАНИЕ ГРИПП ПТИЦ

Управление Россельхознадзора по Владимирской, Костромской и Ивановской областям

«ПОМОГИ БАБУШКЕ»

Расскажи бабушке!!!

ЕСЛИ К ВАМ ПРИШЛИ, ЗВОНЯТ В ДВЕРЬ...

ПРЕДЛАГАЮТ ИЛИ ТРЕБУЮТ

ЧТО ДЕЛАТЬ:

- НЕ ОТКРЫВАЙТЕ ДВЕРЬ
- ПЕРЕЗВОНТЕ В ОРГАНИЗАЦИЮ И ПРОВЕРЬТЕ ИНФОРМАЦИЮ
- ПОЗВОНТЕ ВЗРОСЛЫМ ДЕТЯМ И ПОСОВЕТУЙТЕСЬ С НИМИ
- СКАЖИТЕ ПРИШЕДШИМ, ЧТО ПОЗВОНТЕ В ПОЛИЦИЮ
- ПРОВЕРЬТЕ ФАК: ПОМЕНЯТЬ ЭЛЕКТРОСЧЕТИК, НАСТАВЛЯТЬ АНТЕННУ, УСТАНОВИТЬ СЧЕТИК НА ВОДУ, УСТАНОВИТЬ ГАЗОВЫЙ СИГНАЛИЗАТОР И ТЕМУ ПОДОБНОЕ
- СДЕЛАТЬ ПЕРЕРАСЧЕТ КВАРТАПЛАТА
- ГОВОРИТ, ЧТО ВАМ ПОЛОЖЕНА НАДАВКА К ПЕНСИИ
- НУЖНО БЫСТРО ПОМЕНЯТЬ ДЕНЬГИ, ТАК КАК БУДЕТ ДЕНЕЖНАЯ РЕФОРМА
- ПРЕДЛАГАЮТ БЕСПЛАТНОЕ МЕДИЦИНСКОЕ ОБСЛЕДОВАНИЕ

РАБОТНИКИ ПЕНСИОННОГО ФОНДА ИЛИ СЛУЖБЫ СОЦИАЛИЗМА
ПРЕДСТАВИТЕЛИ ЖИЛИЩНО-КОММУНАЛЬНОГО ХОЗЯЙСТВА
СОТРУДНИКИ БЛАГОТВОРИТЕЛЬНОГО ФОНДА
РАБОТНИКИ ГАЗОВОЙ СЛУЖБЫ
ПРЕДСТАВИТЕЛИ МЕДИЦИНСКОЙ ОРГАНИЗАЦИИ

Памятка о вреде наркотиков:

НАРКОТИК ВЛИЯЕТ НА ПСИХИКУ

Твои мысли и чувства уже не принадлежат тебе. Твой разум засыпает, слабеет воля. Ты уже не в состоянии созидать и творить

НАРКОТИК ПОРОЖДАЕТ ПРОБЛЕМЫ

Меняются цели, мысли о будущем только мешают. В семье ты теряешь контакт с близкими людьми, изменяются ценности, привязанности. В твоём окружении многие перестают понимать тебя. Настоящие чувства – не для тебя.

НАРКОТИК ДЕЛАЕТ ТЕБЯ ЗАВИСИМЫМ

Вся жизнь будет подчинена ему – ты сможешь превратиться в раба. Освобождение дается очень тяжело и, к сожалению, не всем. Всё самое ценное в твоей жизни будет уничтожено и вытеснено им.



НАРКОТИК РАЗРУШАЕТ ТВОЙ ОРГАНИЗМ

Многие наркотики просто растворяют мозг. Ты становишься уязвимым для многих болезней, сил на защиту не остается. Внутренние органы быстро стареют. Сердце уже не справляется с обычными нагрузками.

ВОЗНИКНУТ ПРОБЛЕМЫ С ЗАКОНОМ

Государство охраняет своих граждан от перспектив разрушения тебе придется стать нарушителем. Наркоманы плохо понимают, что такое честность и порядочность, тебя могут подставить.

НАРКОТИК УКРАЧИВАЕТ ЖИЗНЬ

Опасность заражения СПИДом-неминуемая гибель. Передозировка-быстрая смерть.



Проще отказаться один раз, чем потом пытаться сделать это всю жизнь!

ЭТО ДОЛЖЕН ЗНАТЬ КАЖДЫЙ!

УПОТРЕБЛЕНИЕ НАРКОТИКОВ ПРИВОДИТ К НЕОБРАТИМЫМ ПОСЛЕДСТВИЯМ...

ПОМНИ, ПРИВЫКАНИЕ К НАРКОТИКАМ МОЖЕТ ВОЗНИКНУТЬ УЖЕ С ПЕРВОГО РАЗА УПОТРЕБЛЕНИЯ!

НЕГАТИВНОЕ ВОЗДЕЙСТВИЕ НА ЗДОРОВЬЕ:

- РАССТРОЙСТВА печени, почек подострое или хроническое почечное, острое ДЕТСКИЙ лейкоз, ПОСЛЕДСТВИЕ ВИЧ-ИНФЕКЦИИ
- ТАБАКОЗЫСИЯ, Бронхит, астма, хронический бронхит, аллергия
- ЗАКЛЕВАННЫЕ зубы и быстрая стираемость
- КОЖНЫЕ ДЕРМ.
- ПОВРЕЖДЕНИЕ внутренних органов, ИСТОЩЕНИЕ печени, почек, ПОТЕРЯ НАРУЖНОЙ ЗАЩИЩЕННОСТИ
- ВИЧ ЗАРАЗЯЮЩИЙ СПИДИТ И ВИЧ-ИНФЕКЦИЯ
- ОСЛАБЛЕНИЕ и угнетение иммунитета, НЕКОМПЕНСИРУЕМЫЕ НАРУШЕНИЯ памяти, РАССЕЯННОЕ внимание, СНИЖЕНИЕ уровня интеллекта
- ИМПУТЕНЦИЯ, ВЕСЕЛЮДИЕ
- в результате употребления наркотических веществ ПЕРЕСТАЕТ ВЫПОЛНЯТЬS постоянные купюры времени, отвечающие за участие в работе и выполнении, в результате разрушения на них, постепенно СПИРАЮТСЯ, ИСТОЩАЮТСЯ, изнашивая или организм ПОТЕРЯ иммунитета.
- СМЕРТЬ от передозировки наркотиками.

СОЦИАЛЬНЫЕ ПОСЛЕДСТВИЯ:

- ПОТЕРЯ близких, разрушение отношений в семье
- ПОТЕРЯ друзей, потеря работы
- ПОТЕРЯ семьи, ПОТЕРЯ работы
- Лица, употребляющие наркотики, не могут устроиться на хорошую работу
- Лишение возможности иметь здоровых детей
- ПОТЕРЯ уважения, ПОТЕРЯ мысли близких людей
- ПОТЕРЯ интереса ко всему окружающему, одиночество
- ТОРМА (употребление наркотиков снижает работоспособность, так же в школе)
- Знать детей без отца, заниматься воспитанием и воспитанием, работать на наемных, наемных, убивать. Частая же по сравнению с теми, кто не употребляет наркотики

ПРАВОВЫЕ ПОСЛЕДСТВИЯ:

За употребление наркотических средств, в том числе наркотиков, изготовленных из растений, до 5 тысяч рублей или административный арест на срок до 30 суток.

ТВОЁ БУДУЩЕ ЗАВИСИТ ТОЛЬКО ОТ ТЕБЯ!

Прежде, чем совершить необдуманный шаг, ЗНАЙ, что последствия будут НЕОБРАТИМЫ!

Найди свое место в этой жизни среди друзей, в окружении близких людей, в любимой деле, учебе, работе, любви, спорте, искусстве, испытывая положительные эмоции от любви, дружбы, общения. Сейчас у тебя есть будущее, строим в своем сердце, и исполняем мечты!

ЦЕНИ СВОЮ ЖИЗНЬ! ОНА У ТЕБЯ ОДНА!

ПАЛ СУХОЙ ТРАВЫ – ПРЕСТУПЛЕНИЕ

ПОДЖОГ СУХОЙ ТРАВЫ

- Угрожает здоровью и жизни людей.
- Разрушает экосистему.
- Влечёт за собой гражданско-правовую, административную и уголовную ответственность.

ПОМНИ!
ТВОЯ ХАЛАТНОСТЬ МОЖЕТ СТАТЬ ПРИЧИНОЙ ПОЖАРА!

ТЕЛЕФОНЫ ПОЖАРНЫХ И СПАСАТЕЛЕЙ: 101, 112

АФРИКАНСКАЯ ЧУМА СВИНЕЙ

В случае заболевания или гибели свиней, а также об изменении в их поведении, указывающих на возможное заболевание – в течение 24 часов известить специалистов государственной ветеринарной службы:

8 (4922) 60-16-29
Инспекция государственного надзора в области обращения с животными и ветеринарии Владимирской области

8 (4932) 32-36-38
Служба ветеринарии Ивановской области

8 (4942) 55-33-03
Управление ветеринарии Костромской области

Управление Россельхознадзора по Владимирской, Костромской и Ивановской областям

г. Владимир, ул. Ново-Гонимая, д. 2
8 (4922) 77-16-64

г. Кострома, пр-кт Мира, д. 53А
8 (4942) 57-91-75

г. Иваново, ул. Молодая Рабочая, д. 1
8 (4932) 93-95-91

ДЕЖУРНЫЙ
8 (910) 150-08-68

ЭП. ПОЧТА
g3n18@svoy.gov.ru

Управление Россельхознадзора по Владимирской, Костромской и Ивановской областям

внимание АФРИКАНСКАЯ ЧУМА СВИНЕЙ

Это контагиозная септическая болезнь домашних свиней и диких кабанов. Вакцины нет. Почти все поголовье заболевших свиней погибает. Животные с подозрением на заболевание уничтожаются.

Возбудителем АЧС является ДНК-содержащий вирус рода *Ashfitus* семейства *Ashfitidae*. Возбудитель устойчив во внешней среде, в почве возбудитель сохраняет жизнеспособность.

АЧС не представляет опасности для здоровья людей

STOP АФРИКАНСКАЯ ЧУМА СВИНЕЙ

ОСТОРОЖНО – КЛЕЩЕВОЙ ЭНЦЕФАЛИТ!

КАК ВЫГЛЯДИТ КЛЕЩ

ГДЕ ОБИТАЕТ КЛЕЩ

КЛЕЩЕВОЙ ЭНЦЕФАЛИТ И ЕГО ПРИЗНАКИ

КАК НЕ ЗАБОЛЕТЬ КЛЕЩЕВЫМ ЭНЦЕФАЛИТОМ

ЕСЛИ ВАС УКУСИЛ КЛЕЩ

КАК НЕ ЗАБОЛЕТЬ КЛЕЩЕВЫМ ЭНЦЕФАЛИТОМ

Об уплате физическими лицами имущественных налогов в 2023 году

В сентябре-октябре 2023 года физлицам будет направлено налоговое уведомление, в котором указываются суммы имущественных налогов за 2022 год, сведения об объектах налогообложения, налоговой базе, сроки уплаты, а также сведения, необходимые для перечисления налога в качестве единого налогового платежа (ЕНП). Перечислить налоги нужно не позднее 1 декабря 2023 года.

В 2023 году физлица могут получить налоговое уведомление: в электронном виде через [сервис](#) «Личный кабинет налогоплательщика для физических лиц»; с 1 июля 2023 года в электронном виде через [Личный кабинет](#) на Едином портале государственных и муниципальных услуг; в бумажном виде по почте заказным письмом.

Налоговое уведомление не направляется, если общая сумма налогов, исчисленных налоговым органом, составляет менее 100 руб. В этом случае уведомление будет направлено в следующем году.

Заплатить налоги можно «в один клик» - через [Личный кабинет налогоплательщика](#) на сайте ФНС России, в [Личном кабинете на портале Госуслуг](#), через размещенный на уведомлении QR-код. Кроме этого, налоги можно перечислить через банковские учреждения по реквизитам платежа или по УИН, указанному в уведомлении, – в срок не позднее 1 декабря 2023 года.

Помимо этого у налогоплательщика есть возможность уплатить налоги в любой удобный момент ещё до получения налогового уведомления. Для этого физлицо направляет необходимую сумму на свой [Единый налоговый счет](#).

Уплаченные налоги отображаются в [сервисе](#) «Личный кабинет налогоплательщика для физических лиц» на сайте ФНС России в разделе «Налоги/Единый налоговый счет/Платежи (операции)».

УПРАВЛЕНИЕ ФЕДЕРАЛЬНОЙ НАЛОГОВОЙ СЛУЖБЫ ПО КОСТРОМСКОЙ ОБЛАСТИ

1 декабря — срок уплаты налога на имущество физических лиц, транспортного и земельного налогов

Оплатить имущественные налоги можно: через интернет

- в Личном кабинете налогоплательщика для физических лиц
- в том числе используя учетную запись портала государственных услуг

лично

- в почтовых отделениях
- через кассу банка
- через банкоматы и терминалы банков

Получить единое налоговое уведомление можно:

- в Личном кабинете налогоплательщика для физических лиц (возможен доступ с учетной записью портала госуслуг);
- в налоговой инспекции по месту нахождения объекта налогообложения.

Контакт-центр ФНС России: 8-800-22-222-22 (звонок из России бесплатный) nalog.ru

ИЗВЕЩЕНИЕ О ПРОВЕДЕНИИ СОБРАНИЯ О СОГЛАСОВАНИИ МЕСТОПОЛОЖЕНИЯ ГРАНИЦЫ ЗЕМЕЛЬНОГО УЧАСТКА

Кадастровым инженером Смирновой Мариной Сергеевной, почтовый адрес: Костромская область, г. Шарья, квартал Коммуны, д. 1, адрес электронной почты: tms030784@yandex.ru, контактный телефон 8(49449) 5-02-71, номер регистрации в государственном реестре лиц, осуществляющих кадастровую деятельность 32161, выполняются кадастровые работы в отношении земельных участков с кадастровым номером 44:31:030709:8 расположенного по адресу: Костромская обл, р-н Шарьинский, г Шарья, ул. Новая, д. 17, номер кадастрового квартала 44:31:030709.

Заказчиком кадастровых работ является: Токарева Антонина Николаевна, почтовый адрес: Костромская обл, р-н Шарьинский, г. Шарья, ул. Лесная, д. 13, телефон: +7 9109227427.

Собрание по поводу согласования местоположения границы

земельных участков состоится по адресу: Костромская область, г. Шарья, квартал Коммуны, д. 1, МУП «Горизонт», 6 ноября 2023 года в 8 часов 30 мин.

С проектом межевого плана земельного участка можно ознакомиться по адресу: Костромская область, г. Шарья, квартал Коммуны, д. 1, МУП «Горизонт».

Требования о проведении согласования местоположения границ земельных участков на местности принимаются с 4 октября 2023 г. по 6 ноября 2023 года. Обоснованные возражения о местоположении границ земельных участков после ознакомления с проектом межевого плана принимаются с 4 октября 2023 г. по 6 ноября 2023 года, по адресу: Костромская область, г. Шарья, квартал Коммуны, д. 1.

Смежные земельные участки, в отношении местоположения границ которых проводится согласование:

- с земельным участком с кадастровым номером 44:31:030709:9, адрес: Костромская обл, р-н Шарьинский, г. Шарья, ул. Новая, д. 19.

- с земельным участком с кадастровым номером 44:31:030709:7, адрес: Костромская обл, р-н Шарьинский, г. Шарья, ул. Новая, д.15.

- с земельным участком с кадастровым номером 44:31:030709:23, адрес: Костромская обл, р-н Шарьинский, г. Шарья, ул. Л. Толстого, д.26.

- с земельным участком с кадастровым номером 44:31:030709:39, адрес: Костромская обл, р-н Шарьинский, г. Шарья, ул. Л. Толстого, д.28.

При проведении согласования местоположения границ при себе необходимо иметь документ, удостоверяющий личность, а также документы о правах на земельный участок (часть 12 статьи 39, часть 2 статьи 40 Федерального закона от 24 июля 2007 г. № 221-ФЗ «О кадастровой деятельности»).

ИЗВЕЩЕНИЕ О ПРОВЕДЕНИИ СОБРАНИЯ О СОГЛАСОВАНИИ МЕСТОПОЛОЖЕНИЯ ГРАНИЦЫ ЗЕМЕЛЬНОГО УЧАСТКА

Кадастровым инженером Завьяловой Тamarой Сергеевной, почтовый адрес: г. Шарья, ул. Октябрьская, д. 12, адрес электронной почты zempred@mail.ru, контактный телефон 8 (49449) 5-34-02, 89109510941, № регистрации в государственном реестре лиц, осуществляющих кадастровую деятельность 17756, выполняются кадастровые работы в отношении земельного участка с кадастровым (условным) номером 44:24:130201:13, расположенного по адресу: Костромская область, г.Шарья, д.Алешунино, пер.Алешунинский, д.2, номер кадастрового квартала 44:24:130201.

Заказчиком кадастровых работ является Хохлова Галина Николаевна, почтовый адрес: г.Шарья, д.Алешунино, пер.Алешунинский, д.2, контактный телефон 8-915-915-53-11.

Собрание по поводу согласования местоположения границы состоится по адресу: Костромская область, г. Шарья, ул. Октябрьская, д.12, «06» ноября 2023г. в 10 часов 00 минут.

С проектом межевого плана земельного участка можно ознакомиться по адресу: г. Шарья, ул. Октябрьская, д. 12, со дня опубликования извещения.

Требования о проведении согласования местоположения границ земельных участков на местности принимаются с «05» октября 2023г. по «05» ноября 2023г., в письменной форме обоснованные возражения о местоположении границ земельных участков принимаются после ознакомления с проектом межевого плана с «05» октября 2023г. по «05» ноября 2023г., по адресу: Костромская область, г. Шарья, ул. Октябрьская, д.12, электронная почта: zempred@mail.ru

Кадастровые номера и адреса смежных земельных участков, с правообладателями которых требуется согласование местоположения границ:

кадастровый номер 44:24:130201:14, по адресу: Костромская область, Шарьинский р-он, г. Шарья, д.Алешунино, пер.Алешунинский, д.4;

кадастровый квартал 44:24:130201, по адресу: Костромская область, Шарьинский р-он, г. Шарья, д.Алешунино;

При проведении согласования местоположения границ при себе необходимо иметь документ, удостоверяющий личность, а также документы о правах на земельный участок . (часть 12 статьи 39, часть 2 статьи 40 Федерального закона от 24 июля 2007 г. № 221-ФЗ « О кадастровой деятельности»).

ИЗВЕЩЕНИЕ О ПРОВЕДЕНИИ СОБРАНИЯ О СОГЛАСОВАНИИ МЕСТОПОЛОЖЕНИЯ ГРАНИЦЫ ЗЕМЕЛЬНОГО УЧАСТКА

Кадастровым инженером Завьяловой Тamarой Сергеевной, почтовый адрес: г. Шарья, ул. Октябрьская, д. 12, адрес электронной почты zempred@mail.ru, контактный телефон 8 (49449) 5-34-02, 89109510941, № регистрации в государственном реестре лиц, осуществляющих кадастровую деятельность 17756, выполняются кадастровые работы в отношении земельного участка с кадастровым (условным) номером 44:31:010201:41, расположенного по адресу: Костромская область, г. Шарья, пгт. Ветлужский, ул. Труда, д. 10, номер кадастрового квартала 44:31:010201.

Заказчиками кадастровых работ являются Опарина Татьяна Сергеевна, её почтовый адрес: г. Шарья, пгт. Ветлужский, ул. Труда, д. 10, контактный телефон 8-964-155-06-41; Пирог Елена Сергеевна, её почтовый адрес: г. Шарья, пгт. Ветлужский, ул. Южная, д. 33, кв. 1, контактный телефон 8-915-922-50-44

Собрание по поводу согласования местоположения границы состоится по адресу: Костромская область, г. Шарья, ул. Октябрьская, д. 12, «06» ноября 2023г. в 11 часов 00 минут.

С проектом межевого плана земельного участка можно ознакомиться по адресу: г. Шарья, ул. Октябрьская, д. 12, со дня опубликования извещения.

Требования о проведении согласования местоположения границ земельных участков на местности принимаются с «05» октября 2023г. по «05» ноября 2023г., в письменной форме обоснованные возражения о местоположении границ земельных участков принимаются после ознакомления с проектом межевого плана с «05» октября 2023г. по «05» ноября 2023г., по адресу: Костромская область, г. Шарья, ул. Октябрьская, д. 12, электронная почта: zempred@mail.ru

Кадастровые номера и адреса смежных земельных участков, с правообладателями которых требуется согласование местоположения границ:

кадастровый номер 44:31:010201:49, по адресу: Костромская область, Шарьинский р-он, г. Шарья, пгт. Ветлужский, ул. Молодежная, д. 1;

кадастровый номер 44:31:010201:42, по адресу: Костромская область, Шарьинский р-он, г. Шарья, пгт. Ветлужский, ул. Труда, д. 8;

кадастровый квартал 44:31:010201, по адресу: Костромская область, Шарьинский р-он, г. Шарья, пгт. Ветлужский;

При проведении согласования местоположения границ при себе необходимо иметь документ, удостоверяющий личность, а также документы о правах на земельный участок. (часть 12 статьи 39, часть 2 статьи 40 Федерального закона от 24 июля 2007 г. № 221-ФЗ «О кадастровой деятельности»).

**РОССИЙСКАЯ ФЕДЕРАЦИЯ
КОСТРОМСКАЯ ОБЛАСТЬ
АДМИНИСТРАЦИЯ ГОРОДСКОГО ОКРУГА ГОРОД ШАРЬЯ
ПОСТАНОВЛЕНИЕ**

от «25» сентября 2023 года № 988

О внесении изменений в постановление администрации городского округа город Шарья от 18.08.2023 г. № 857 «Об утверждении Порядка об установлении, взимании и расходовании родительской платы за присмотр и уход за детьми и предоставления меры социальной поддержки в муниципальных образовательных организациях городского округа город Шарья Костромской области, реализующих образовательные программы дошкольного образования»

В целях уточнения размера платы родителей (законных представителей) за присмотр и уход за детьми в муниципальных образовательных организациях городского округа город Шарья, реализующих образовательные программы дошкольного образования, в соответствии с Постановлением администрации Костромской области от 18.09.2023 года № 414- а «О внесении изменений в постановление администрации Костромской области от 13.12.2021 № 570-а «Об установлении максимального размера родительской платы за присмотр и уход за детьми в муниципальных образовательных организациях Костромской области, реализующих образовательную программу дошкольного образования», руководствуясь ч. 2 ст. 33, ст. 38, 44 Устава муниципального образования городской округ город Шарья Костромской области, администрация городского округа город Шарья Костромской области,

ПОСТАНОВЛЯЕТ:

1. Внести в постановление администрации городского округа город Шарья от 18.08.2023 года № 857 «Об утверждении Порядка об установлении, взимании и расходовании родительской платы за присмотр и уход за детьми и предоставления меры социальной поддержки в муниципальных образовательных организациях городского округа город Шарья Костромской области, реализующих образовательные программы дошкольного образования» (далее - Постановление) следующие изменения:

часть 3 Постановления изложить в новой редакции:

«3. Установить размер платы родителей (законных представителей) за присмотр и уход за детьми в муниципальных образовательных организациях городского округа город Шарья Костромской области:

1) в группе для детей раннего возраста (дети до 3-х лет) функционирующей в режиме полного дня (12-часового пребывания) – 111 рублей 06 копеек в день;

2) в группе дошкольного возраста (дети от 3-х до 7-ми лет) функционирующей в режиме полного (12-часового пребывания) и сокращенного (10-часового пребывания) дня – 128 рублей 40 копеек в день».

2. Контроль за исполнением настоящего постановления оставляю за собой.

3. Настоящее постановление вступает в силу с 1 октября 2023 года и подлежит официальному опубликованию.

Исполняющий полномочия главы
городского округа город Шарья

Е.Н. Серяк

**РОССИЙСКАЯ ФЕДЕРАЦИЯ
КОСТРОМСКАЯ ОБЛАСТЬ
АДМИНИСТРАЦИЯ ГОРОДСКОГО ОКРУГА ГОРОД ШАРЬЯ
ПОСТАНОВЛЕНИЕ**

«2» октября 2023 г. № 1012

О начале отопительного сезона 2023-2024 гг.
на территории городского округа город Шарья
Костромской области

В связи с прогнозируемым понижением среднесуточной температуры наружного воздуха ниже 8 градусов Цельсия, на основании п. 5 Правил предоставления коммунальных услуг собственникам и пользователям помещений в многоквартирных домах и жилых домов, утвержденных постановлением Правительства РФ от 06.05.2011 г. № 354 «О предоставлении коммунальных услуг собственникам и пользователям помещений в многоквартирных домах и жилых домов», п. 2.6.9 Правил и норм технической эксплуатации жилищного фонда, утвержденных постановлением Госстроя РФ от 27.09.2003 г. № 170, руководствуясь ст. 33, ст. 38 и ст. 44 Устава муниципального образования городского округа город Шарья Костромской области, администрация городского округа город Шарья

ПОСТАНОВЛЯЕТ:

1. Муниципальному унитарному предприятию «Шарьинская ТЭЦ» (Валов М.А.) начать подачу тепловой энергии потребителям для нужд отопления помещений объектов социального значения и жилищного фонда с 8:00 час. 05.10.2023 года.

2. Рекомендовать Вологодскому территориальному участку Северной дирекции по тепловодоснабжению – структурному подразделению Центральной дирекции по тепловодоснабжению – филиалу ОАО «РЖД» (Колташев В.В.) начать подачу тепловой энергии потребителям для нужд отопления помещений жилищного фонда с 8:00 час. 05.10.2023 года.

3. Контроль за исполнением настоящего постановления возложить на заместителя главы администрации городского округа город Шарья по жилищно-коммунальному хозяйству и строительству Новикова И.В.

4. Настоящее постановление вступает в силу со дня его подписания и подлежит официальному опубликованию.

Исполняющий полномочия главы
городского округа город Шарья

Е.Н. Серяк

РОССИЙСКАЯ ФЕДЕРАЦИЯ
КОСТРОМСКАЯ ОБЛАСТЬ
АДМИНИСТРАЦИЯ ГОРОДСКОГО ОКРУГА ГОРОД ШАРЬЯ
ПОСТАНОВЛЕНИЕ

от « 27 » сентября 2023 г. № 1000

О внесении изменений в постановление администрации городского округа город Шарья от 31.07.2019 г. № 902 «Об утверждении муниципальной программы «Обеспечение жильем молодых семей городского округа город Шарья Костромской области»

В соответствии со статьей 179 Бюджетного кодекса Российской Федерации, решением Думы городского округа город Шарья Костромской области от 30.08.2023 № 26-ДН «О внесении изменений в решение Думы городского округа город Шарья от 22.12.2022 № 73-ДН «О бюджете городского округа город Шарья Костромской области на 2023 год и на плановый период 2024 и 2025 годов», постановлением администрации городского округа город Шарья от 17.04.2014 № 443 «Об утверждении Порядка разработки, реализации и оценки эффективности муниципальных программ городского округа город Шарья», руководствуясь статьями 33, 38, 44 Устава муниципального образования городской округ город Шарья Костромской области, администрация городского округа город Шарья

ПОСТАНОВЛЯЕТ:

1. Внести в постановление администрации городского округа город Шарья Костромской области от 31.07.2019 г. № 902 «Об утверждении муниципальной программы «Обеспечение жильем молодых семей городского округа город Шарья Костромской области» (с изменениями, внесенными постановлениями администрации городского округа город Шарья от 24.04.2020 № 311, от 20.08.2020 № 795, от 03.06.2021 № 556, от 13.09.2021 № 1002, от 19.08.2022 № 980, 03.04.2023 № 314) (далее – постановление) следующие изменения:

в приложении к постановлению «Паспорт муниципальной программы «Обеспечение жильем молодых семей городского округа город Шарья Костромской области»:

1) строку 7 изложить в следующей редакции:

«

Сроки, этапы реализации муниципальной программы	2020 — 2026 г. г., этапы не выделяются
---	--

2) строки 8 и 9 изложить в следующей редакции:

«

Объемы и источники финансирования муниципальной программы	Общий объем финансирования Программы за период 2020-2026 годы составит 57 489,7 тыс. рублей, в том числе: 1) средства федерального бюджета – 12 627,7 тыс. рублей, в том числе: в 2020 г. – 3 637,5 тыс. рублей, в 2021 г. – 1 271,7 тыс. рублей, в 2022 г. – 1 091,3 тыс. рублей, в 2023 г. – 1 650,2 тыс. рублей; в 2024 г. – 1 660,6 тыс. рублей; в 2025 г. – 1 658,2 тыс. рублей; в 2026 г. – 1 658,2 тыс. рублей.
	2) средства областного бюджета – 8 791,9 тыс. рублей, в том числе: в 2020 г. – 1 520,0 тыс. рублей; в 2021 г. – 1 237,8 тыс. рублей; в 2022 г. – 1 139,7 тыс. рублей; в 2023 г. – 1 286,3 тыс. рублей; в 2024 г. – 1 202,7 тыс. рублей; в 2025 г. – 1 202,7 тыс. рублей; в 2026 г. – 1 202,7 тыс. рублей.

	3) средства бюджета городского округа – 11 010,1 тыс. рублей, в том числе: в 2020 г. – 1 595,9 тыс. рублей; в 2021 г. – 1 436,9 тыс. рублей; в 2022 г. – 1 573,6 тыс. рублей; в 2023 г. – 1 682,9 тыс. рублей; в 2024 г. – 1 573,6 тыс. рублей; в 2025 г. – 1 573,6 тыс. рублей; в 2026 г. – 1 573,6 тыс. рублей. 4) внебюджетный источник – 25 060,0 тыс. рублей, в том числе: в 2020 г. – 3 580,0 тыс. рублей; в 2021 г. – 3 580,0 тыс. рублей; в 2022 г. – 3 580,0 тыс. рублей; в 2023 г. – 3 580,0 тыс. рублей; в 2024 г. – 3 580,0 тыс. рублей; в 2025 г. – 3 580,0 тыс. рублей; в 2026 г. – 3 580,0 тыс. рублей.
Ожидаемые результаты реализации муниципальной программы	За период реализации муниципальной программы 46 молодых семьи (156 человек) получают свидетельство о праве на получение социальной выплаты

»;

3) раздел 2 «Приоритеты, направления в сфере реализации муниципальной программы» дополнить п. 5 следующего содержания:

«5) постановление Департамента строительства Костромской области от 06.09.2018 N 4-п «О ведомственной целевой программе "Обеспечение жильем молодых семей Костромской области на 2022-2024 годы»»;

4) в абзаце 7 раздела 3 «Цели и задачи муниципальной программы, прогноз развития сферы реализации муниципальной программы и сроки ее реализации» цифры «2020-2025» заменить на цифры «2020-2026»;

5) приложение 1 к муниципальной программе изложить в новой редакции (приложение 1);

6) приложение 2 к муниципальной программе изложить в новой редакции (приложение 2).

2. Контроль за исполнением настоящего постановления возложить на первого заместителя главы администрации городского округа город Шарья Подольского А.В.

3. Настоящее постановление вступает в силу после его официального опубликования.

Исполняющий полномочия главы городского округа город Шарья Костромской области

Е.Н. Серяк

Приложение № 1
к постановлению администрации городского округа город Шарья «27» 09 2023 г. № 1000

Перечень мероприятий, планируемых к реализации в рамках муниципальной программы «Обеспечение жильем молодых семей городского округа город Шарья Костромской области»

Муниципальная программа/подпрограмма/мероприятие	Цель, задача муниципальной программы	Ответственный исполнитель	Участники мероприятия	Источники финансирования	Расходы, тыс. рублей, годы								Конечный результат реализации
					2020	2021	2022	2023	2024	2025	2026	Всего	
1	2	3	4	5	6	7	8	9	10	11	12	13	14
Обеспечение жильем молодых семей городского округа город Шарья Костромской области	Предоставление социальных выплат для улучшения жилищных условий отдельных категорий граждан.	Комитет по управлению муниципальным имуществом администрации городского округа Шарья	Комитет по управлению муниципальным имуществом администрации городского округа Шарья	Федеральный бюджет	3 637,5	1 271,7	1 091,3	1 650,2	1 660,6	1 658,2	1 658,2	12 627,7	За период реализации муниципальной программы 46 молодых семей (156 человек) получают свидетельство о праве на получение 2-е социальной выплаты, в том числе: 2020 г. – 14 семей, 2021 г. – 14 семей, 2022 г. – 3 семьи, 2023 г. – 3 семьи; 2024 г. – 4 семьи; 2025 г. – 4 семьи; 2026 г. – 4 семьи.
				Областной бюджет	1 520,0	1 237,8	1 139,7	1 286,3	1 202,7	1 202,7	1 202,7	8 791,9	
				бюджет городского округа город Шарья	1 595,9	1 436,9	1 573,6	1 682,9	1 573,6	1 573,6	1 573,6	11 010,1	
				внебюджетный источник	3 580,0	3 580,0	3 580,0	3 580,0	3 580,0	3 580,0	580,0	3 5060,0	
				ИТОГО	10 333,4	7 526,4	7 384,6	8 199,4	8 016,9	8 014,5	014,5	8 7 489,7	

Приложение № 2
к постановлению администрации
городского округа город Шарья
«27» 09 2023 г. № 1000

Сведения о показателях (индикаторах)
муниципальной программы «Обеспечение жильем молодых семей городского округа город Шарья
Костромской области»

Цель программы	Задача программы	Наименование показателя	Единица измерения								Значение индикатора
			Базовое значение 2019 г.	2020 год	2021 год	2022 год	2023 год	2024 год	2025 год	2026 год	
1	2	3	4	5	6	7	8	9	10	11	12
Предоставление социальных выплат для улучшения жилищных условий отдельных категорий граждан	Выдача молодым семьям в установленном порядке свидетельств о праве на получение социальной выплаты на приобретение жилого помещения или строительство индивидуального жилого дома	Количество молодых семей, получивших свидетельство о праве на получение социальной выплаты на приобретение (строительство) жилого помещения	14	14	14	3	3	4	4	4	Единиц

РОССИЙСКАЯ ФЕДЕРАЦИЯ
КОСТРОМСКАЯ ОБЛАСТЬ
АДМИНИСТРАЦИЯ ГОРОДСКОГО ОКРУГА ГОРОД ШАРЬЯ
ПОСТАНОВЛЕНИЕ

ПОСТАНОВЛЯЕТ:

от 28.09.2023 г. № 1003

Об утверждении муниципальной адресной инвестиционной программы городского округа город Шарья на 2024 год и плановый период 2025-2026 годов

1. Утвердить муниципальную адресную инвестиционную программу городского округа город Шарья на 2024 год и плановый период 2025-2026 годов (приложение).

2. Контроль за исполнением настоящего постановления возложить на заместителя главы администрации городского округа город Шарья по жилищно-коммунальному хозяйству и строительству Новикова И.В.

3. Настоящее постановление вступает в силу после его официального опубликования.

Исполняющий полномочия главы
городского округа город Шарья

Е.Н. Серяк

В целях формирования и реализации муниципальной адресной инвестиционной программы городского округа город Шарья, в соответствии с Бюджетным кодексом Российской Федерации, Федеральным законом от 6 октября 2003 года № 131-ФЗ «Об общих принципах организации местного самоуправления в Российской Федерации», руководствуясь статьями 33, 38 и 44 Устава муниципального образования городской округ город Шарья Костромской области, администрация городского округа город Шарья

Приложение
к постановлению администрации
городского округа город Шарья
от 28.09.2023 г. № 1003

Муниципальная адресная инвестиционная программа городского округа город Шарья на 2024 год и плановый период 2025-2026 годов

№ п / п	Наименование объекта	Почтовый (строительный) адрес объекта строительства/реконструкции	Наименование главного распорядителя средств бюджета	Объем бюджетных ассигнований, тыс. руб.				Виды экономической деятельности, для осуществления которых производится строительство, реконструкция технического перевооружение объекта	Мощность объекта строительства, реконструкции, технического перевооружения, подлежащего вводу в эксплуатацию	Срок ввода в эксплуатацию	Срок разработки и проектной документации	Краткое описание эффекта, достигаемого от реализации и инвестиционного проекта
				2024 год		Плановый период						
				Всего	В том числе задолженность	2025 год	2026 год					
1	2	3	4	5	6	7	8	9	10	11	12	13
1	Изготовление проекта строительства сетей водоснабжения к жилым домам по ул. Октябрьская, ул. Корегинская, пер. Корегинский	г. Шарья, ул. Октябрьская, ул. Корегинская, пер. Корегинский	Управление ЖКХ и строительства администрации городского округа город Шарья	170 0,0	-	-	-	Жилищно-коммунальное хозяйство	-	-	2024	Обеспечение населения централизованной услугой водоснабжения
2	Строительство сетей водоснабжения к многоквартирным жилым домам по ул. Больничный городок и дер. Алешунино, г. Шарья, к центральной системе водоснабжения (2 этап)	г. Шарья, ул. Больничный городок, дер. Алешунино	Управление ЖКХ и строительства администрации городского округа город Шарья	5 000, 0	-	-	-	Жилищно-коммунальное хозяйство	-	2024	2021	Обеспечение населения централизованной услугой водоснабжения

3	Строительство МБОУ «СОШ № 1» городского округа Шарья	г. Шарья, ул. Юбилейная, д. 10	Администрация городского округа Шарья	-	-	835 322,9	-	Основное общее и среднее (полное) общее образование	-	2027	2020	Улучшение условий получения образования обучающихся, снятие чрезмерной нагрузки на педагогов, в т.ч. из-за переполнения классов, наличия 2-й смены
4	Технологическое присоединение наружных сетей водоотведения к жилому дому № 48 по ул. Чкалова, п. Ветлужский г. Шарья	г. Шарья, п. Ветлужский, ул. Чкалова, д. № 48	Управление ЖКХ и строительства администрации городского округа Шарья	100 0,0	-	-	-	Жилищно-коммунальное хозяйство	-	2024	2024	Обеспечение населения централизованной услугой водоотведения
6	Строительство ливневой канализации на земельном участке между ул. Рабочая и ул. Победы, по ул. Дружбы и ул. Садовая (в районе домов по ул. Дружбы д. 1, д.2, д.3, д.4, д.5, д.6; ул. Победы, д.39; ул. Садовая, д.18, д.20) п. Ветлужский, г. Шарья	г. Шарья, п. Ветлужский, ул. Рабочая, и ул. Победы, по ул. Дружбы и ул. Садовая (в районе домов по ул. Дружбы д. 1, д.2, д.3, д.4, д.5, д.6; ул. Победы, д.39; ул. Садовая, д.18, д.20) п. Ветлужский, г. Шарья	Управление ЖКХ и строительства администрации городского округа Шарья	100 00,0	-	-	-	Жилищно-коммунальное хозяйство	-	2024	2023	Обеспечение населения централизованной услугой водоотведения
7	Изготовление проекта строительства сетей водоснабжения ул. Заозерная дома с 1 по 21 п. Ветлужский г. Шарья	г. Шарья, п. Ветлужский, ул. Заозерная, дома с 1 по 21	Управление ЖКХ и строительства администрации городского округа Шарья	-	-	600,0	-	Жилищно-коммунальное хозяйство	-	-	2025	Обеспечение населения централизованной услугой водоснабжения
8	Изготовление проекта строительства сетей водоотведения ул. М. Горького д.3 г. Шарья	г. Шарья ул. М. Горького, д.3	Управление ЖКХ и строительства администрации городского округа Шарья	-	-	800,0	-	Жилищно-коммунальное хозяйство	-	-	2025	Обеспечение населения централизованной услугой водоотведения
ИТОГО				177 00,0	-	8367 22,9						

РОССИЙСКАЯ ФЕДЕРАЦИЯ
КОСТРОМСКАЯ ОБЛАСТЬ
АДМИНИСТРАЦИИ ГОРОДСКОГО ОКРУГА ГОРОД ШАРЬЯ
ПОСТАНОВЛЕНИЕ

от «18» сентября 2023 г. № 963

Об утверждении примерной формы решения (подписного листа) по вопросам, поставленным на голосование на собрании (конференции) граждан в очно-заочной форме по вопросам внесения инициативных проектов и их рассмотрения

В соответствии со статьей 26.1 Федерального закона от 6 октября 2003 года № 131-ФЗ «Об общих принципах организации местного самоуправления в Российской Федерации», решением Думы городского округа город Шарья от 29 сентября 2021 года № 33-ДН «Об утверждении Порядка выдвижения, внесения, обсуждения, рассмотрения инициативных проектов, а также проведения их конкурсного отбора в городском округе город Шарья Костромской области», руководствуясь статьями 33, 38, 44 Устава муниципального образования городской округ город Шарья Костромской области, администрация городского округа город Шарья

ПОСТАНОВЛЯЕТ:

1. Утвердить примерную форму решения (подписного листа) по вопросам, поставленным на голосование на собрании (конференции) граждан в очно-заочной форме по вопросам внесения инициативных проектов и их рассмотрения согласно приложению к настоящему постановлению.
2. Настоящее постановление вступает в силу после его официального опубликования.

Первый заместитель
главы администрации
городского округа город Шарья

А.В. Подольский

Приложение
к постановлению администрации
городского округа город Шарья
от «18» сентября 2023 года № 963

Примерная форма решения (подписного листа) по вопросам, поставленным на голосование на собрании (конференции) граждан в очно-заочной форме по вопросам внесения инициативных проектов и их рассмотрения

Мы, нижеподписавшиеся, являясь участниками собрания (конференции) граждан, проводимого в очно-заочной форме, назначенного решением Думы городского округа город Шарья от «__» ____ 20__ года № ____ по вопросу, поставленному на голосование «Поддерживаете ли Вы реализацию инициативного проекта

(наименование инициативного проекта)

полагая что реализация данного проекта целесообразна и он соответствует интересам жителей установленной части территории городского округа город Шарья?»

РЕШИЛИ:

№ п/п	Фамилия, имя, отчество	Дата рождения	Адрес места жительства	Решение о поддержке инициативного проекта<*>		Согласие на обработку и распространение персональных данных Думой городского округа город Шарья, администрацией городского округа город Шарья, в целях рассмотрения инициативных проектов и проведения их конкурсного отбора <*>
				«ЗА»	«ПРОТ ИВ»	

Подписной лист удостоверяю:

(Ф.И.О., адрес места жительства лица, собиравшего подписи, его подпись)

«__» ____ 20__ года
(Дата заполнения подписного листа)

<*> Вносится собственноручно каждым участником голосования. В выбранной колонке проставляется ПОДПИСЬ И ДАТА ПОДПИСАНИЯ.

<*>> **Согласие на обработку персональных данных, разрешенных субъектом персональных данных для распространения:** я свободно, своей волей и в своем интересе даю Думе городского округа город Шарья (г. Шарья, ул. Октябрьская, д. 21, ИНН 4407007536, ОГРН 1054460389940, электронный адрес официального сайта Думы городского округа город Шарья: <https://sharya.kostroma.gov.ru/munitsipalitet/duma/>) и администрации городского округа город Шарья (г. Шарья, ул. Октябрьская, д. 21, ИНН 4407002295, ОГРН 1024402034095, электронный адрес официального сайта: <https://sharya.kostroma.gov.ru/>), согласие на обработку персональных данных, а также согласие на обработку персональных данных, разрешенных для распространения, в целях проведения собрания (конференции) граждан по вопросам внесения инициативных проектов и их рассмотрения, а также подведения итогов собрания (конференции).

Перечень персональных данных, на обработку и распространение которых дается согласие: фамилия, имя, отчество, дата рождения, адрес места регистрации, пол, контактный номер телефона, иные сведения, необходимые для достижения указанной цели. Перечень действий с персональными данными, на совершение которых дается согласие: обработка и распространение. Категории и перечень персональных данных, для обработки которых субъект персональных данных устанавливает условия и запреты, а также перечень устанавливаемых условий и запретов: при наличии отражается в графе с подписью субъекта персональных данных.

Условия, при которых полученные персональные данные могут передаваться Думой городского округа город Шарья, администрацией городского округа город Шарья только по ее внутренней сети, обеспечивающей доступ к информации лишь для строго определенных сотрудников, либо с использованием информационно-телекоммуникационных сетей, либо без передачи полученных персональных данных при наличии отражается в графе с подписью субъекта персональных данных. Настоящее согласие дается сроком до достижения целей обработки или в случае утраты необходимости в достижении этих целей, если иное не предусмотрено Федеральным законом от 27 июля 2006 года № 152-ФЗ «О персональных данных».

Данная форма подписного листа не является сквозной. В случае полного заполнения листа, следующий лист заполняется заново, с указанием вопроса по которому принимается решение участником собрания (конференции).

РОССИЙСКАЯ ФЕДЕРАЦИЯ
КОСТРОМСКАЯ ОБЛАСТЬ
АДМИНИСТРАЦИЯ ГОРОДСКОГО ОКРУГА ГОРОД ШАРЬЯ
ПОСТАНОВЛЕНИЕ

от «02» октября 2023 г. №1021

Об определении части территории городского округа город Шарья Костромской области, на которой может реализовываться инициативный проект «Выполнение работ по устройству пешеходного тротуара в асфальтовом исполнении по ул. Гоголя от ул. Им. 50-летия Советской власти до ул. Солнечная г. Шарья Костромской области в ТОС «Центральный»

В соответствии с Федеральным законом от 6 октября 2003 г. № 131-ФЗ «Об общих принципах организации местного самоуправления в Российской Федерации», решением Думы городского округа город Шарья Костромской области от

26.08.2021г. № 28-ДН «Об утверждении порядка определения части территории городского округа город Шарья Костромской области, на которой могут реализовываться инициативные проекты», решением Думы городского округа город Шарья Костромской области от 29.09.2021 г.№33-ДН «Об утверждении Порядка выдвижения, внесения, обсуждения, рассмотрения инициативных проектов, а также проведения их конкурсного отбора в городском округе город Шарья Костромской области», руководствуясь статьями 33,38,41,44 Устава муниципального образования городского округа город Шарья Костромской области, администрация городского округа город Шарья

ул. Им. 50-летия Советской власти до ул. Солнечная г. Шарья Костромской области в ТОС «Центральный»

Граница части территории, на которой может реализовываться инициативный проект «Выполнение работ по устройству пешеходного тротуара в асфальтовом исполнении по ул. Гоголя от ул. Им. 50-летия Советской власти до ул. Солнечная г. Шарья Костромской области в ТОС «Центральный» представляет собой воображаемую линию, проходящую от воображаемой точки 1 в районе дома 25А по улице Микрорайон 1, далее на северо-восток до воображаемой точки 2 в районе дома 22 по улице им. 50-летия Советской власти, далее на юго-запад до воображаемой точки 3 в районе дома 50 по улице Микрорайон 1, далее на северо-запад до воображаемой точки 4 в районе дома 45 по улице Гоголя, далее на северо-восток до воображаемой точки 1 в районе дома 25А по улице Микрорайон 1 и включает в себя дома 15, 17, 17А, 19, 21, 21А, 23, 25, 50, 52 по ул. Микрорайон 1, дома 22Г, 49 по улице Ивана Шатрова, согласно схеме границ части территории городского округа город Шарья Костромской области, на которой может реализовываться инициативный проект «Выполнение работ по устройству пешеходного тротуара в асфальтовом исполнении по ул. Гоголя от ул. Им. 50-летия Советской власти до ул. Солнечная г. Шарья Костромской области в ТОС «Центральный» (приложение 1 к настоящему постановлению Администрации городского округа город Шарья).

ПОСТАНОВЛЯЕТ:

1. Определить часть территории городского округа город Шарья Костромской области, на которой может реализовываться инициативный проект «Выполнение работ по устройству пешеходного тротуара в асфальтовом исполнении по ул. Гоголя от ул. Им. 50-летия Советской власти до ул. Солнечная г. Шарья Костромской области в ТОС «Центральный», согласно:

1.1. схемы границ территории, на которой может реализовываться инициативный проект «Выполнение работ по устройству пешеходного тротуара в асфальтовом исполнении по ул. Гоголя от ул. Им. 50-летия Советской власти до ул. Солнечная г. Шарья Костромской области в ТОС «Центральный» (приложение 1).

1.2. описания границ территории, на которой может реализовываться инициативный проект «Выполнение работ по устройству пешеходного тротуара в асфальтовом исполнении по ул. Гоголя от ул. Им. 50-летия Советской власти до ул. Солнечная г. Шарья Костромской области в ТОС «Центральный» (приложение 2).

2. Контроль за исполнением постановления оставляю за собой.

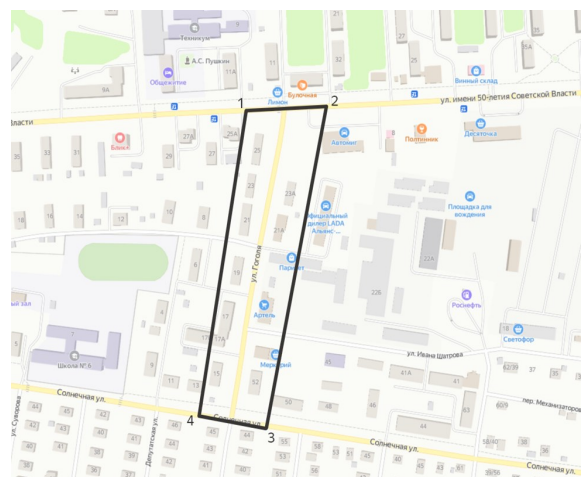
3. Настоящее постановление вступает в силу со дня его подписания и подлежит официальному опубликованию.

Исполняющий полномочия главы
городского округа город Шарья

Е.Н. Серяк

Приложение 1
к постановлению Администрации
городского округа город Шарья
от «02» октября 2023 г. №1021

Схема границ части территории городского округа город Шарья Костромской области, на которой может реализовываться инициативный проект «Выполнение работ по устройству пешеходного тротуара в асфальтовом исполнении по ул. Гоголя от ул. Им. 50-летия Советской власти до ул. Солнечная г. Шарья Костромской области в ТОС «Центральный»



Приложение 2
к постановлению Администрации
городского округа город Шарья
от «02» октября 2023 г. №1021

Описание границ части территории городского округа город Шарья Костромской области, на которой может реализовываться инициативный проект «Выполнение работ по устройству пешеходного тротуара в асфальтовом исполнении по ул. Гоголя от

**РОССИЙСКАЯ ФЕДЕРАЦИЯ
КОСТРОМСКАЯ ОБЛАСТЬ
АДМИНИСТРАЦИЯ ГОРОДСКОГО ОКРУГА ГОРОД ШАРЬЯ
ПОСТАНОВЛЕНИЕ**

от «02» октября 2023 г. №1024

Об определении части территории городского округа город Шарья Костромской области, на которой может реализовываться инициативный проект «Выполнение работ по ремонту дорожного полотна в щебеночном исполнении автомобильной дороги ул. Алешунинская от д.№1 до пер. Алешунинский г. Шарья Костромской области в ТОС «Алешунино»

В соответствии с Федеральным законом от 6 октября 2003 г. № 131-ФЗ «Об общих принципах организации местного самоуправления в Российской Федерации», решением Думы городского округа город Шарья Костромской области от 26.08.2021г. № 28-ДН «Об утверждении порядка определения части территории городского округа город Шарья Костромской области, на которой могут реализовываться инициативные проекты», решением Думы городского округа город Шарья Костромской области от 29.09.2021 г.№33-ДН «Об утверждении Порядка выдвижения, внесения, обсуждения, рассмотрения инициативных проектов, а также проведения их конкурсного отбора в городском округе город Шарья Костромской области», руководствуясь статьями 33,38,41,44 Устава муниципального образования городского округа город Шарья Костромской области, администрация городского округа город Шарья

ПОСТАНОВЛЯЕТ:

1. Определить часть территории городского округа город Шарья Костромской области, на которой может реализовываться инициативный проект «Выполнение работ по ремонту дорожного полотна в щебеночном исполнении автомобильной дороги ул. Алешунинская от д.№1 до пер. Алешунинский г. Шарья Костромской области в ТОС «Алешунино», согласно:

1.1. схемы границ территории, на которой может реализовываться инициативный проект «Выполнение работ по ремонту дорожного полотна в щебеночном исполнении автомобильной дороги ул. Алешунинская от д.№1 до пер. Алешунинский г. Шарья Костромской области в ТОС «Алешунино» (приложение 1).

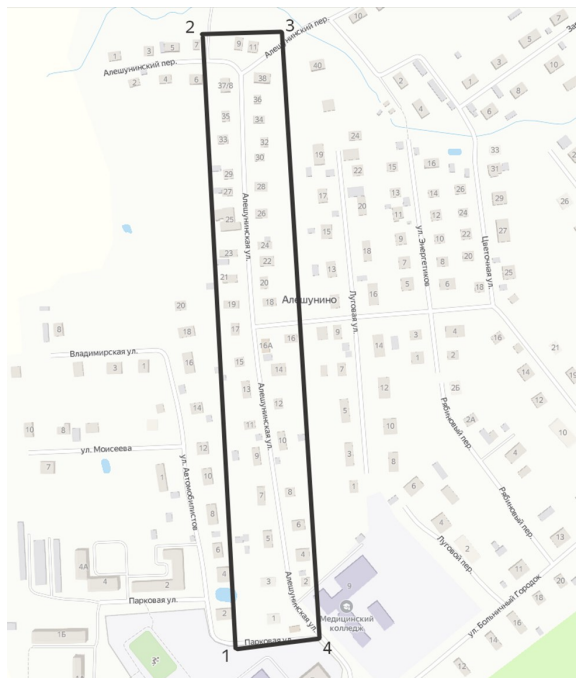
1.2. описания границ территории, на которой может реализовываться инициативный проект «Выполнение работ по ремонту дорожного полотна в щебеночном исполнении автомобильной дороги ул. Алешунинская от д.№1 до пер. Алешунинский г. Шарья Костромской области в ТОС «Алешунино» (приложение 2).

2. Контроль за исполнением постановления оставляю за собой.

3. Настоящее постановление вступает в силу со дня его подписания и подлежит официальному опубликованию.

Исполняющий полномочия главы
городского округа город Шарья

Е.Н. Серяк



Приложение 2
к постановлению Администрации
городского округа город Шарья
от «02» октября 2023 г. №1024

Описание границ части территории городского округа город Шарья Костромской области, на которой может реализовываться инициативный проект «Выполнение работ по ремонту дорожного полотна в щебеночном исполнении автомобильной дороги ул. Алешунинская от д.№1 до пер. Алешунинский г.Шарья Костромской области в ТОС «Алешунино»

Граница части территории, на которой может реализовываться инициативный проект «Выполнение работ по ремонту дорожного полотна в щебеночном исполнении автомобильной дороги ул. Алешунинская от д.№1 до пер. Алешунинский г.Шарья Костромской области в ТОС «Алешунино» представляет собой воображаемую линию, проходящую от воображаемой точки 1 в районе дома 5 по улице им. Хирурга Крылова, далее на северо-запад до воображаемой точки 2 в районе дома 7 по переулку Алешунинский, далее на юго-запад до воображаемой точки 3 в районе дома 11 по переулку Алешунинский, далее на юго-восток до воображаемой точки 4 в районе дома 9 по улице Алешунинская, далее на юго-запад до воображаемой точки 1 в районе дома 5 по улице им. Хирурга Крылова и включает в себя дома 1, 2, 3, 4, 5, 6, 7, 8, 9, 10, 11, 12, 13, 14, 15, 16, 16А, 17, 18, 19, 20, 21, 22, 23, 24, 25, 26, 27, 28, 29, 30, 32, 33, 34, 35, 36, 37, 38 по улице Алешунинская, дома 9, 11 по переулку Алешунинский согласно схеме границ части территории городского округа город Шарья Костромской области, на которой может реализовываться инициативный проект «Выполнение работ по ремонту дорожного полотна в щебеночном исполнении автомобильной дороги ул. Алешунинская от д.№1 до пер. Алешунинский г.Шарья Костромской области в ТОС «Алешунино» (приложение 1 к настоящему постановлению Администрации городского округа город Шарья).

**РОССИЙСКАЯ ФЕДЕРАЦИЯ
КОСТРОМСКАЯ ОБЛАСТЬ
АДМИНИСТРАЦИЯ ГОРОДСКОГО ОКРУГА ГОРОД ШАРЬЯ
ПОСТАНОВЛЕНИЕ**

от «02» октября 2023 г. №1016

Об определении части территории
городского округа город Шарья
Костромской области, на которой может
реализовываться инициативный проект
«Выполнение работ по ремонту дорожного полотна

в асфальтовом исполнении автомобильной дороги
ул. Гоголя от ул.Им. 50-летия Советской власти
до ул. Солнечная г.Шарья Костромской области
в ТОС «Центральный»

В соответствии с Федеральным законом от 6 октября 2003 г. № 131-ФЗ «Об общих принципах организации местного самоуправления в Российской Федерации», решением Думы городского округа город Шарья Костромской области от 26.08.2021г. № 28-ДН «Об утверждении порядка определения части территории городского округа город Шарья Костромской области, на которой могут реализовываться инициативные проекты», решением Думы городского округа город Шарья Костромской области от 29.09.2021 г. №33-ДН «Об утверждении Порядка выдвижения, внесения, обсуждения, рассмотрения инициативных проектов, а также проведения их конкурсного отбора в городском округе город Шарья Костромской области», руководствуясь статьями 33,38,41,44 Устава муниципального образования городского округа город Шарья Костромской области, администрация городского округа город Шарья

ПОСТАНОВЛЯЕТ:

1. Определить часть территории городского округа город Шарья Костромской области, на которой может реализовываться инициативный проект «Выполнение работ по ремонту дорожного полотна в асфальтовом исполнении автомобильной дороги ул. Гоголя от ул.Им. 50-летия Советской власти до ул. Солнечная г.Шарья Костромской области в ТОС «Центральный», согласно:

1.1. схемы границ территории, на которой может реализовываться инициативный проект «Выполнение работ по ремонту дорожного полотна в асфальтовом исполнении автомобильной дороги ул. Гоголя от ул.Им. 50-летия Советской власти до ул. Солнечная г.Шарья Костромской области в ТОС «Центральный» (приложение 1).

1.2. описания границ территории, на которой может реализовываться инициативный проект «Выполнение работ по ремонту дорожного полотна в асфальтовом исполнении автомобильной дороги ул. Гоголя от ул.Им. 50-летия Советской власти до ул. Солнечная г.Шарья Костромской области в ТОС «Центральный» (приложение 2).

2. Контроль за исполнением постановления оставляю за собой.

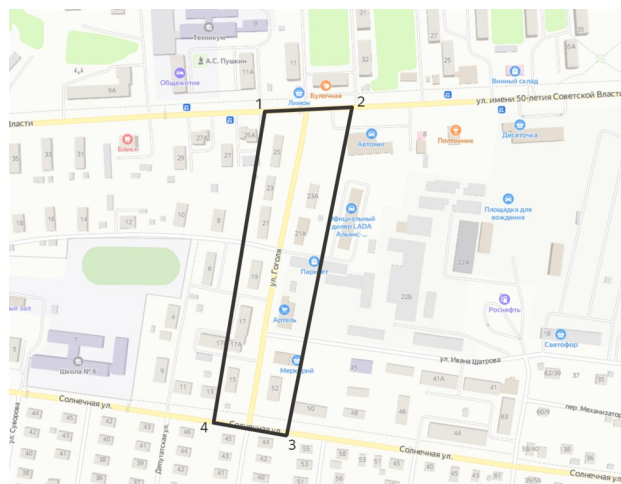
3. Настоящее постановление вступает в силу со дня его подписания и подлежит официальному опубликованию.

Исполняющий полномочия главы
городского округа город Шарья

Е.Н. Серяк

Приложение 1
к постановлению Администрации
городского округа город Шарья
от «02» октября 2023 г. №1016

Схема границ части территории городского округа город Шарья Костромской области, на которой может реализовываться инициативный проект «Выполнение работ по ремонту дорожного полотна в асфальтовом исполнении автомобильной дороги ул. Гоголя от ул. Им. 50-летия Советской власти до ул. Солнечная г. Шарья Костромской области в ТОС «Центральный»



Приложение 2
к постановлению Администрации
городского округа город Шарья
от «02» октября 2023 г. №1016

Описание границ части территории городского округа город Шарья Костромской области, на которой может реализовываться инициативный проект «Выполнение работ по ремонту дорожного полотна в асфальтовом исполнении автомобильной дороги ул. Гоголя от ул. Им. 50-летия Советской власти до ул. Солнечная г. Шарья Костромской области в ТОС «Центральный»

Граница части территории, на которой может реализовываться инициативный проект «Выполнение работ по ремонту дорожного полотна в асфальтовом исполнении автомобильной дороги ул. Гоголя от ул. Им. 50-летия Советской власти до ул. Солнечная г. Шарья Костромской области в ТОС «Центральный» представляет собой воображаемую линию, проходящую от воображаемой точки 1 в районе дома 25а по улице им. 50-летия Советской власти, далее на восток до воображаемой точки 2 в районе дома 22 по улице им. 50-летия Советской власти, далее на юго-запад до воображаемой точки 3 в районе дома 50 по улице Солнечная, далее на северо-запад до воображаемой точки 4 в районе дома 13 по улице Солнечная, далее на северо-восток до воображаемой точки 1 в районе дома 25а по улице им. 50-летия Советской власти, и включает в себя дома 15,17,17а,19,21,23,25,23а,21а, по ул. микрорайон-1, дом 52 по ул. Солнечная, согласно схеме границ части территории городского округа город Шарья Костромской области, на которой может реализовываться инициативный проект «Выполнение работ по ремонту дорожного полотна в асфальтовом исполнении автомобильной дороги ул. Гоголя от ул. Им. 50-летия Советской власти до ул. Солнечная г. Шарья Костромской области в ТОС «Центральный» (приложение 1 к настоящему постановлению Администрации городского округа город Шарья).

**РОССИЙСКАЯ ФЕДЕРАЦИЯ
КОСТРОМСКАЯ ОБЛАСТЬ
АДМИНИСТРАЦИЯ ГОРОДСКОГО ОКРУГА ГОРОД ШАРЬЯ
ПОСТАНОВЛЕНИЕ**

от «02» октября 2023 г. №1023

Об определении части территории городского округа город Шарья Костромской области, на которой может реализовываться инициативный проект «Выполнение работ по ремонту дорожного полотна в щебеночном исполнении автомобильной дороги от д.№8 до д.№34 ул. Больничный городок г. Шарья Костромской области в ТОС «Алешунино»

В соответствии с Федеральным законом от 6 октября 2003 г. № 131-ФЗ «Об общих принципах организации местного самоуправления в Российской Федерации», решением Думы городского округа город Шарья Костромской области от 26.08.2021г. № 28-ДН «Об утверждении порядка определения части территории городского округа город Шарья Костромской области, на которой могут реализовываться инициативные проекты», решением Думы городского округа город Шарья Костромской области от 29.09.2021 г.№33-ДН «Об утверждении Порядка выдвижения, внесения, обсуждения, рассмотрения инициативных проектов, а также проведения их конкурсного отбора в городском округе город Шарья Костромской области», руководствуясь статьями 33,38,41,44 Устава муниципального образования городского округа город Шарья Костромской области, администрация городского округа город Шарья

ПОСТАНОВЛЯЕТ:

1. Определить часть территории городского округа город Шарья Костромской области, на которой может реализовываться инициативный проект «Выполнение работ по ремонту дорожного полотна в щебеночном исполнении автомобильной дороги от д.№8 до д.№34 ул. Больничный городок г. Шарья Костромской области в ТОС «Алешунино», согласно:

1.1. схемы границ территории, на которой может реализовываться инициативный проект «Выполнение работ по ремонту дорожного полотна в щебеночном исполнении автомобильной дороги от д.№8 до д.№34 ул. Больничный городок г. Шарья Костромской области в

ТОС «Алешунино» (приложение 1).

1.2. описания границ территории, на которой может реализовываться инициативный проект «Выполнение работ по ремонту дорожного полотна в щебеночном исполнении автомобильной дороги от д.№8 до д.№34 ул. Больничный городок г. Шарья Костромской области в ТОС «Алешунино» (приложение 2).

2. Контроль за исполнением постановления оставляю за собой.

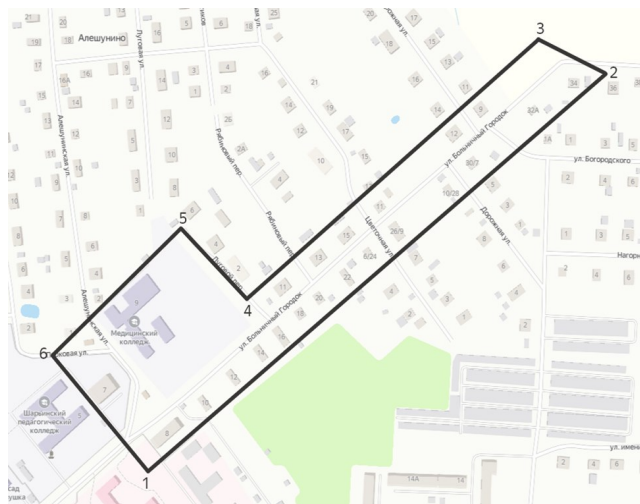
3. Настоящее постановление вступает в силу со дня его подписания и подлежит официальному опубликованию.

Исполняющий полномочия главы
городского округа город Шарья

Е.Н. Серяк

Приложение 1
к постановлению Администрации
городского округа город Шарья
от «02» октября 2023 г. №1023

Схема границ части территории городского округа город Шарья Костромской области, на которой может реализовываться инициативный проект «Выполнение работ по ремонту дорожного полотна в щебеночном исполнении автомобильной дороги от д.№8 до д.№34 ул. Больничный городок г. Шарья Костромской области в ТОС «Алешунино»



Приложение 2
к постановлению Администрации
городского округа город Шарья
от «02» октября 2023 г. №1023

Описание границ части территории городского округа город Шарья Костромской области, на которой может реализовываться инициативный проект «Выполнение работ по ремонту дорожного полотна в щебеночном исполнении автомобильной дороги от д.№8 до д.№34 ул. Больничный городок г. Шарья Костромской области в ТОС «Алешунино»

Граница части территории, на которой может реализовываться инициативный проект «Выполнение работ по ремонту дорожного полотна в щебеночном исполнении автомобильной дороги от д.№8 до д.№34 ул. Больничный городок г. Шарья Костромской области в ТОС «Алешунино» представляет собой воображаемую линию, проходящую от воображаемой точки 1 в районе дома 8 по улице Больничный городок, далее северо-восточнее до воображаемой точки 2 в районе дома 34 по улице Больничный городок, далее на северо-западнее до воображаемой точки 3 в районе дома 9 по улице Дрожной, д. Алешунино, далее на юго-запад до воображаемой точки 4 в районе дома 2 по пер. Луговому, далее на северо-запад до воображаемой точки 5 в районе дома 6 по пер. Луговому, далее на юго-запад до воображаемой точки 6 в районе дома 1 по улице Алешунинская, д. Алешунино, далее на северо-восток до воображаемой точки 1 в районе дома 8 по ул. Больничный городок и включает в себя дома 34, 32а, 30, 28, 26, 24, 22, 20, 18, 16, 14, 12, 11, 13, 15, 10, 8, 7 по ул. Больничный городок, дома 9, 12, 11, по ул. Дрожная, д. Алешунино, дом 9 по ул. им. хирурга Крылова, согласно схеме границ части территории городского округа город Шарья Костромской области, на которой может реализовываться инициативный проект «Выполнение работ по ремонту дорожного

полотна в щебеночном исполнении автомобильной дороги от д.№8 до д.№34 ул. Больничный городок г. Шарья Костромской области в ТОС «Алешунино» (приложение 1 к настоящему постановлению Администрации городского округа город Шарья).

Приложение 2
к постановлению Администрации
городского округа город Шарья
от «02» октября 2023 г. №1018

**РОССИЙСКАЯ ФЕДЕРАЦИЯ
КОСТРОМСКАЯ ОБЛАСТЬ
АДМИНИСТРАЦИЯ ГОРОДСКОГО ОКРУГА ГОРОД ШАРЬЯ
ПОСТАНОВЛЕНИЕ**

от «02» октября 2023 г. №1018

Об определении части территории городского округа город Шарья Костромской области, на которой может реализовываться инициативный проект «Выполнение работ по ремонту дорожного полотна в гравийном исполнении ул. Рябинина г. Шарья Костромской области в ТОС «Ленинский»

В соответствии с Федеральным законом от 6 октября 2003 г. № 131-ФЗ «Об общих принципах организации местного самоуправления в Российской Федерации», решением Думы городского округа город Шарья Костромской области от 26.08.2021г. № 28-ДН «Об утверждении порядка определения части территории городского округа город Шарья Костромской области, на которой могут реализовываться инициативные проекты», решением Думы городского округа город Шарья Костромской области от 29.09.2021 г. №33-ДН «Об утверждении Порядка выдвижения, внесения, обсуждения, рассмотрения инициативных проектов, а также проведения их конкурсного отбора в городском округе город Шарья Костромской области», руководствуясь статьями 33,38,41,44 Устава муниципального образования городского округа город Шарья Костромской области, администрация городского округа город Шарья

ПОСТАНОВЛЯЕТ:

1. Определить часть территории городского округа город Шарья Костромской области, на которой может реализовываться инициативный проект «Выполнение работ по ремонту дорожного полотна в гравийном исполнении ул. Рябинина г. Шарья Костромской области в ТОС «Ленинский» согласно:

1.1. схемы границ территории, на которой может реализовываться инициативный проект «Выполнение работ по ремонту дорожного полотна в гравийном исполнении ул. Рябинина г. Шарья Костромской области в ТОС «Ленинский» (приложение 1).

1.2. описания границ территории, на которой может реализовываться инициативный проект «Выполнение работ по ремонту дорожного полотна в гравийном исполнении ул. Рябинина г. Шарья Костромской области в ТОС «Ленинский» (приложение 2).

2. Контроль за исполнением постановления оставляю за собой.

3. Настоящее постановление вступает в силу со дня его подписания и подлежит официальному опубликованию.

Исполняющий полномочия главы
городского округа город Шарья

Е.Н. Серяк

Приложение 1
к постановлению Администрации
городского округа город Шарья
от «02» октября 2023 г. №1018

Схема границ части территории городского округа город Шарья Костромской области, на которой может реализовываться инициативный проект «Выполнение работ по ремонту дорожного полотна в гравийном исполнении ул. Рябинина г. Шарья Костромской области в ТОС «Ленинский»



Описание границ части территории городского округа город Шарья Костромской области, на которой может реализовываться инициативный проект «Выполнение работ по ремонту дорожного полотна в гравийном исполнении ул. Рябинина г. Шарья Костромской области в ТОС «Ленинский»

Граница части территории, на которой может реализовываться инициативный проект «Выполнение работ по ремонту дорожного полотна в гравийном исполнении ул. Рябинина г. Шарья Костромской области в ТОС «Ленинский» представляет собой воображаемую линию, проходящую от воображаемой точки 1 в районе дома 68 по улице Александра Смирнова, далее на северо-восток до воображаемой точки 2 в районе дома 61 по улице Рябинина, далее на юго-запад до воображаемой точки 3 в районе дома 86 по улице Новая, далее на северо-запад до воображаемой точки 4 в районе дома 28 по улице Рябинина, далее на северо-запад до воображаемой точки 5 в районе дома 60 по улице Александра Смирнова, далее на северо-восток до воображаемой точки 6 в районе дома 66 по улице Александра Смирнова, далее на северо-запад до воображаемой точки 7 в районе дома 61 по улице Александра Смирнова, далее на север до воображаемой точки 1 в районе дома 68 по улице Александра Смирнова и включает в себя дома 1, 3, 4, 5, 7, 9, 10, 11, 12, 13, 14, 15, 16, 17, 18, 19, 20, 21, 22, 24, 25, 26, 27, 28, 29, 31, 32, 33, 34, 35, 37, 38, 39, 40, 41, 42, 43, 45, 46, 47, 48, 49, 50, 51, 52, 53, 55, 57, 59, 61 по улице Рябинина, дома 91, 102 по улице Трудовая, дома 66 по улице Александра Смирнова согласно схеме границ части территории городского округа город Шарья Костромской области, на которой может реализовываться инициативный проект «Выполнение работ по ремонту дорожного полотна в гравийном исполнении ул. Рябинина г. Шарья Костромской области в ТОС «Ленинский» (приложение 1 к настоящему постановлению Администрации городского округа город Шарья).

**РОССИЙСКАЯ ФЕДЕРАЦИЯ
КОСТРОМСКАЯ ОБЛАСТЬ
АДМИНИСТРАЦИЯ ГОРОДСКОГО ОКРУГА ГОРОД ШАРЬЯ
ПОСТАНОВЛЕНИЕ**

от «02» октября 2023 г. №1020

Об определении части территории городского округа город Шарья Костромской области, на которой может реализовываться инициативный проект «Выполнение работ по ремонту дорожного полотна в гравийном исполнении ул. Ульяновская г. Шарья Костромской области в ТОС «Ленинский»

В соответствии с Федеральным законом от 6 октября 2003 г. № 131-ФЗ «Об общих принципах организации местного самоуправления в Российской Федерации», решением Думы городского округа город Шарья Костромской области от 26.08.2021г. № 28-ДН «Об утверждении порядка определения части территории городского округа город Шарья Костромской области, на которой могут реализовываться инициативные проекты», решением Думы городского округа город Шарья Костромской области от 29.09.2021 г. №33-ДН «Об утверждении Порядка выдвижения, внесения, обсуждения, рассмотрения инициативных проектов, а также проведения их конкурсного отбора в городском округе город Шарья Костромской области», руководствуясь статьями 33,38,41,44 Устава муниципального образования городского округа город Шарья Костромской области, администрация городского округа город Шарья

ПОСТАНОВЛЯЕТ:

1. Определить часть территории городского округа город Шарья Костромской области, на которой может реализовываться инициативный проект «Выполнение работ по ремонту дорожного полотна в гравийном исполнении ул. Ульяновская г. Шарья Костромской области в ТОС «Ленинский», согласно:

1.1. схемы границ территории, на которой может реализовываться инициативный проект «Выполнение работ по ремонту дорожного полотна в гравийном исполнении ул. Ульяновская г. Шарья

Костромской области в ТОС «Ленинский» (приложение 1).

1.2. описания границ территории, на которой может реализовываться инициативный проект «Выполнение работ по ремонту дорожного полотна в гравийном исполнении ул. Ульяновская г. Шарья Костромской области в ТОС «Ленинский» (приложение 2).

2. Контроль за исполнением постановления оставляю за собой.

3. Настоящее постановление вступает в силу со дня его подписания и подлежит официальному опубликованию.

Исполняющий полномочия главы
городского округа город Шарья

Е.Н. Серяк

Приложение 1
к постановлению Администрации
городского округа город Шарья
от «02» октября 2023 г. №1020

Схема границ части территории городского округа город Шарья Костромской области, на которой может реализовываться инициативный проект «Выполнение работ по ремонту дорожного полотна в гравийном исполнении ул. Ульяновская г. Шарья Костромской области в ТОС «Ленинский»



Приложение 2
к постановлению Администрации
городского округа город Шарья
от «02» октября 2023 г. №1020

Описание границ части территории городского округа город Шарья Костромской области, на которой может реализовываться инициативный проект «Выполнение работ по ремонту дорожного полотна в гравийном исполнении ул. Ульяновская г. Шарья Костромской области в ТОС «Ленинский»

Граница части территории, на которой может реализовываться инициативный проект «Выполнение работ по ремонту дорожного полотна в гравийном исполнении ул. Ульяновская г. Шарья Костромской области в ТОС «Ленинский» представляет собой воображаемую линию, проходящую от воображаемой точки 1 в районе дома 56 по улице Набережная, далее на юго-восток до воображаемой точки 2 в районе дома 70 по улице Красноармейская, далее на восток до воображаемой точки 3 в районе дома 15 по улице Луговая, далее на север до воображаемой точки 4 в районе дома 13 по улице Луговая, далее на северо-запад до воображаемой точки 5 в районе дома 81 по улице Красноармейская, далее на северо-запад до воображаемой точки 6 в районе дома 58 по улице Набережная, далее на юго-запад до воображаемой точки 1 в районе дома 56 по улице Набережная и включает в себя дома 4, 5, 6, 7, 8, 10, 12, 13, 14, 15, 16, 17, 18, 19, 20, 21, 22, 23, 24, 25, 25А, 26, 27, 28, 29, 31, 32, 33, 34, 35, 36, 37, 38, 39, 40, 41, 42, 43, 44, 45, 46, 47, 48, 49, 50, 52, 54, 56, 58, 60, 62, 64, 66, 68, 70 по улице Ульяновская, дома 81 по улице Красноармейская, дома 79А по улице Загородная согласно схеме

границ части территории городского округа город Шарья Костромской области, на которой может реализовываться инициативный проект «Выполнение работ по ремонту дорожного полотна в гравийном исполнении ул. Ульяновская г. Шарья Костромской области в ТОС «Ленинский» (приложение 1 к настоящему постановлению Администрации городского округа город Шарья).

РОССИЙСКАЯ ФЕДЕРАЦИЯ
КОСТРОМСКАЯ ОБЛАСТЬ
АДМИНИСТРАЦИЯ ГОРОДСКОГО ОКРУГА ГОРОД ШАРЬЯ
ПОСТАНОВЛЕНИЕ

от «02» октября 2023 г. №1022

Об определении части территории городского округа город Шарья Костромской области, на которой может реализовываться инициативный проект «Выполнение работ по устройству пешеходного тротуара в асфальтовом исполнении от д.№39 ул. Адм. Виноградова до здания МБУ ДО СШОР д.№21Б ул. Адм. Виноградова в ТОС «Железнодорожный»

В соответствии с Федеральным законом от 6 октября 2003 г. № 131-ФЗ «Об общих принципах организации местного самоуправления в Российской Федерации», решением Думы городского округа город Шарья Костромской области от 26.08.2021г. № 28-ДН «Об утверждении порядка определения части территории городского округа город Шарья Костромской области, на которой могут реализовываться инициативные проекты», решением Думы городского округа город Шарья Костромской области от 29.09.2021 г.№33-ДН «Об утверждении Порядка выдвижения, внесения, обсуждения, рассмотрения инициативных проектов, а также проведения их конкурсного отбора в городском округе город Шарья Костромской области», руководствуясь статьями 33,38,41,44 Устава муниципального образования городского округа город Шарья Костромской области, администрация городского округа город Шарья

ПОСТАНОВЛЯЕТ:

1. Определить часть территории городского округа город Шарья Костромской области, на которой может реализовываться инициативный проект «Выполнение работ по устройству пешеходного тротуара в асфальтовом исполнении от д.№39 ул. Адм. Виноградова до здания МБУ ДО СШОР д.№21Б ул. Адм. Виноградова в ТОС «Железнодорожный», согласно:

1.1. схемы границ территории, на которой может реализовываться инициативный проект «Выполнение работ по устройству пешеходного тротуара в асфальтовом исполнении от д.№39 ул. Адм. Виноградова до здания МБУ ДО СШОР д.№21Б ул. Адм. Виноградова в ТОС «Железнодорожный» (приложение 1).

1.2. описания границ территории, на которой может реализовываться инициативный проект «Выполнение работ по устройству пешеходного тротуара в асфальтовом исполнении от д.№39 ул. Адм. Виноградова до здания МБУ ДО СШОР д.№21Б ул. Адм. Виноградова в ТОС «Железнодорожный» (приложение 2).

2. Контроль за исполнением постановления оставляю за собой.

3. Настоящее постановление вступает в силу со дня его подписания и подлежит официальному опубликованию.

Исполняющий полномочия главы
городского округа город Шарья

Е.Н. Серяк

Приложение 1
к постановлению Администрации
городского округа город Шарья
от «02» октября 2023 г. №1022

Схема границ части территории городского округа город Шарья Костромской области, на которой может реализовываться инициативный проект «Выполнение работ по устройству пешеходного тротуара в асфальтовом исполнении от д.№39 ул. Адм. Виноградова до здания МБУ ДО СШОР д.№21Б ул. Адм. Виноградова в ТОС «Железнодорожный»



Приложение 2
к постановлению Администрации
городского округа город Шарья
от «02» октября 2023 г. №1022

Описание границ части территории городского округа город Шарья Костромской области, на которой может реализовываться инициативный проект «Выполнение работ по устройству пешеходного тротуара в асфальтовом исполнении от д.№39 ул. Адм. Виноградова до здания МБУ ДО СШОР д.№21Б ул. Адм. Виноградова в ТОС «Железнодорожный»

Граница части территории, на которой может реализовываться инициативный проект «Выполнение работ по устройству пешеходного тротуара в асфальтовом исполнении от д.№39 ул. Адм. Виноградова до здания МБУ ДО СШОР д.№21Б ул. Адм. Виноградова в ТОС «Железнодорожный» представляет собой воображаемую линию, проходящую от воображаемой точки 1 в районе дома 27А по улице Адмирала Виноградова, далее на юго-восток до воображаемой точки 2 в районе дома 42А по улице Адмирала Виноградова, далее на юго-запад до воображаемой точки 3 в районе дома 36 по улице Адмирала Виноградова, далее на северо-запад до воображаемой точки 4 в районе дома 39 по улице Адмирала Виноградова, далее на северо-восток до воображаемой точки 1 в районе дома 27Б по улице им. Адмирала Виноградова и включает в себя дома 37, 38, 39, 42 по ул. Адмирала Виноградова, согласно схеме границ части территории городского округа город Шарья Костромской области, на которой может реализовываться инициативный проект «Выполнение работ по устройству пешеходного тротуара в асфальтовом исполнении от д.№39 ул. Адм. Виноградова до здания МБУ ДО СШОР д.№21Б ул. Адм. Виноградова в ТОС «Железнодорожный» (приложение 1 к настоящему постановлению Администрации городского округа город Шарья).

РОССИЙСКАЯ ФЕДЕРАЦИЯ
КОСТРОМСКАЯ ОБЛАСТЬ
АДМИНИСТРАЦИЯ ГОРОДСКОГО ОКРУГА ГОРОД ШАРЬЯ
ПОСТАНОВЛЕНИЕ

от «02» октября 2023 г. №1025

Об определении части территории городского округа город Шарья Костромской области, на которой может реализовываться инициативный проект «Выполнение работ по ремонту пешеходных зон по ул. Октябрьской от перекрестка с ул. Ленина до перекрестка с ул. Авиационной»

В соответствии с Федеральным законом от 6 октября 2003 г. № 131-ФЗ «Об общих принципах организации местного самоуправления в Российской Федерации», решением Думы городского округа город Шарья Костромской области от

26.08.2021г. № 28-ДН «Об утверждении порядка определения части территории городского округа город Шарья Костромской области, на которой могут реализовываться инициативные проекты», решением Думы городского округа город Шарья Костромской области от 29.09.2021 г. №33-ДН «Об утверждении Порядка выдвижения, внесения, обсуждения, рассмотрения инициативных проектов, а также проведения их конкурсного отбора в городском округе город Шарья Костромской области», руководствуясь статьями 33,38,41,44 Устава муниципального образования городского округа город Шарья Костромской области, администрация городского округа город Шарья

ПОСТАНОВЛЯЕТ:

1. Определить часть территории городского округа город Шарья Костромской области, на которой может реализовываться инициативный проект «Выполнение работ по ремонту пешеходных зон по ул. Октябрьской от перекрестка с ул. Ленина до перекрестка с ул. Авиационной», согласно:

1.1. схемы границ территории, на которой может реализовываться инициативный проект «Выполнение работ по ремонту пешеходных зон по ул. Октябрьской от перекрестка с ул. Ленина до перекрестка с ул. Авиационной» (приложение 1).

1.2. описания границ территории, на которой может реализовываться инициативный проект «Выполнение работ по ремонту пешеходных зон по ул. Октябрьской от перекрестка с ул. Ленина до перекрестка с ул. Авиационной» (приложение 2).

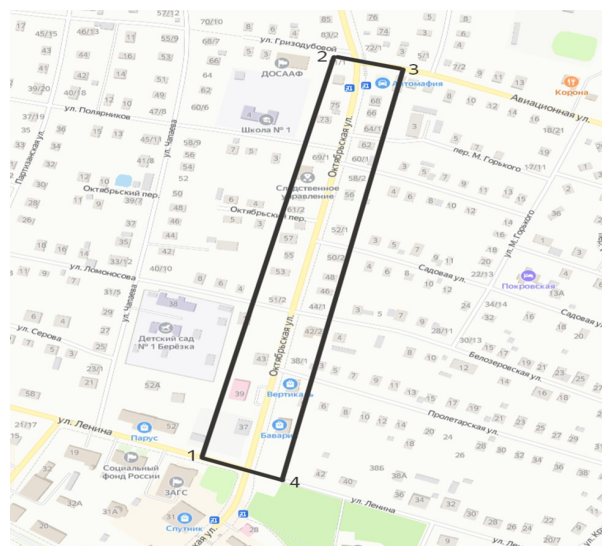
2. Контроль за исполнением постановления оставляю за собой.

3. Настоящее постановление вступает в силу со дня его подписания и подлежит официальному опубликованию.

Исполняющий полномочия главы
городского округа город Шарья

Е.Н. Серяк
Приложение 1
к постановлению Администрации
городского округа город Шарья
от «02» октября 2023 г. №1025

Схема границ части территории городского округа город Шарья Костромской области, на которой может реализовываться инициативный проект «Выполнение работ по ремонту пешеходных зон по ул. Октябрьской от перекрестка с ул. Ленина до перекрестка с ул. Авиационной»



Приложение 2
к постановлению Администрации
городского округа город Шарья
от «02» октября 2023 г. №1025

Описание границ части территории городского округа город Шарья Костромской области, на которой может реализовываться инициативный проект «Выполнение работ по ремонту пешеходных зон по ул. Октябрьской от перекрестка с ул. Ленина до перекрестка с ул. Авиационной»

Граница части территории, на которой может реализовываться инициативный проект «Выполнение работ по ремонту пешеходных

зон по ул. Октябрьской от перекрестка с ул. Ленина до перекрестка с ул. Авиационной» представляет собой воображаемую линию, проходящую от воображаемой точки 1 в районе дома 13 по улице Ленина, далее на северо-восток до воображаемой точки 2 в районе дома 81 по улице Октябрьская, далее на юго-восток до воображаемой точки 3 в районе дома 70 по улице Октябрьская, далее на юго-запад до воображаемой точки 4 в районе дома 42 по улице Ленина, далее на северо-запад до воображаемой точки 1 в районе дома 13 по улице Ленина и включает в себя дома 34А, 36, 37, 38, 39, 42, 43, 44, 46, 48, 50, 51, 52, 53, 55, 56, 57, 58, 59, 60, 61, 62, 63, 64, 66, 67, 68, 69, 70, 73, 75, 79, 81 по улице Октябрьская, согласно схеме границ части территории городского округа город Шарья Костромской области, на которой может реализовываться инициативный проект «Выполнение работ по ремонту пешеходных зон по ул. Октябрьской от перекрестка с ул. Ленина до перекрестка с ул. Авиационной» (приложение 1 к настоящему постановлению Администрации городского округа город Шарья).

**РОССИЙСКАЯ ФЕДЕРАЦИЯ
КОСТРОМСКАЯ ОБЛАСТЬ
АДМИНИСТРАЦИЯ ГОРОДСКОГО ОКРУГА ГОРОД ШАРЬЯ
ПОСТАНОВЛЕНИЕ**

от «02» октября 2023 г. №1019

Об определении части территории городского округа город Шарья Костромской области, на которой может реализовываться инициативный проект «Выполнение работ по ремонту подъездных дорог к скверу Поколений (ул. Чапаева, ул. 8 Марта) г. Шарья, Костромской области»

В соответствии с Федеральным законом от 6 октября 2003 г. № 131-ФЗ «Об общих принципах организации местного самоуправления в Российской Федерации», решением Думы городского округа город Шарья Костромской области от 26.08.2021г. № 28-ДН «Об утверждении порядка определения части территории городского округа город Шарья Костромской области, на которой могут реализовываться инициативные проекты», решением Думы городского округа город Шарья Костромской области от 29.09.2021 г. №33-ДН «Об утверждении Порядка выдвижения, внесения, обсуждения, рассмотрения инициативных проектов, а также проведения их конкурсного отбора в городском округе город Шарья Костромской области», руководствуясь статьями 33,38,41,44 Устава муниципального образования городского округа город Шарья Костромской области, администрация городского округа город Шарья

ПОСТАНОВЛЯЕТ:

1. Определить часть территории городского округа город Шарья Костромской области, на которой может реализовываться инициативный проект «Выполнение работ по ремонту подъездных дорог к скверу Поколений (ул. Чапаева, ул. 8 Марта) г. Шарья, Костромской области», согласно:

1.1. схемы границ территории, на которой может реализовываться инициативный проект «Выполнение работ по ремонту подъездных дорог к скверу Поколений (ул. Чапаева, ул. 8 Марта) г. Шарья, Костромской области» (приложение 1).

1.2. описания границ территории, на которой может реализовываться инициативный проект «Выполнение работ по ремонту подъездных дорог к скверу Поколений (ул. Чапаева, ул. 8 Марта) г. Шарья, Костромской области» (приложение 2).

2. Контроль за исполнением постановления оставляю за собой.

3. Настоящее постановление вступает в силу со дня его подписания и подлежит официальному опубликованию.

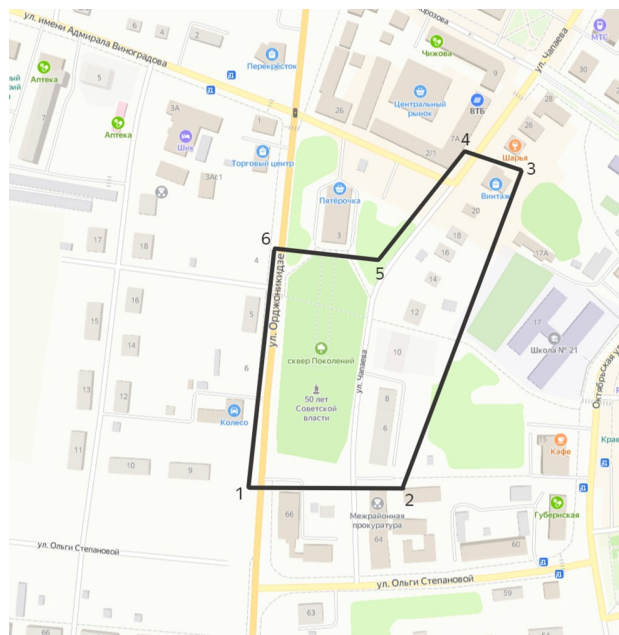
Исполняющий полномочия главы
городского округа город Шарья

Е.Н. Серяк

Приложение 1
к постановлению Администрации
городского округа город Шарья
от «02» октября 2023 г. №1019

Схема границ части территории городского округа город Шарья Костромской области, на которой может реализовываться инициативный проект «Выполнение работ по ремонту подъездных

дорог к скверу Поколений (ул. Чапаева, ул. 8 Марта) г. Шарья, Костромской области»



Приложение 2
к постановлению Администрации
городского округа город Шарья
от «02» октября 2023 г. №1019

Описание границ части территории городского округа город Шарья Костромской области, на которой может реализовываться инициативный проект «Выполнение работ по ремонту подъездных дорог к скверу Поколений (ул. Чапаева, ул. 8 Марта) г. Шарья, Костромской области»

Граница части территории, на которой может реализовываться инициативный проект «Выполнение работ по ремонту подъездных дорог к скверу Поколений (ул. Чапаева, ул. 8 Марта) г. Шарья, Костромской области» представляет собой воображаемую линию, проходящую от воображаемой точки 1 в районе дома 66 по улице Ольги Степановой, далее на юго-восток до воображаемой точки 2 в районе дома 4 по улице Чапаева, далее на северо-восток до воображаемой точки 3 в районе дома 22 по улице Чапаева, далее на северо-запад до воображаемой точки 4 в районе дома 7А по улице Чапаева, далее на юго-запад до воображаемой точки 5 в районе дома 3 по улице им. Адмирала Виноградова, далее на северо-запад до воображаемой точки 6 в районе дома 5 по Кварталу Коммуны, далее на юго-запад до воображаемой точки 1 в районе дома 66 по улице Ольги Степановой и включает в себя дома 6, 8, 10, 12, 14, 16, 18, 20, 22 по ул. Чапаева, согласно схеме границ части территории городского округа город Шарья Костромской области, на которой может реализовываться инициативный проект «Выполнение работ по ремонту подъездных дорог к скверу Поколений (ул. Чапаева, ул. 8 Марта) г. Шарья, Костромской области» (приложение 1 к настоящему постановлению Администрации городского округа город Шарья).

**РОССИЙСКАЯ ФЕДЕРАЦИЯ
КОСТРОМСКАЯ ОБЛАСТЬ
АДМИНИСТРАЦИЯ ГОРОДСКОГО ОКРУГА ГОРОД ШАРЬЯ
ПОСТАНОВЛЕНИЕ**

от «02» октября 2023 г. №1017

Об определении части территории городского округа город Шарья Костромской области, на которой может реализовываться инициативный проект «Выполнение работ по ремонту пешеходной зоны от дома №27 по ул. 50 лет Советской власти г. Шарья до домов № 4 и 11 по ул. Юбилейная г. Шарья»

В соответствии с Федеральным законом от 6 октября 2003 г. № 131-ФЗ «Об общих принципах организации местного самоуправления в Российской Федерации», решением Думы городского округа город Шарья Костромской области от 26.08.2021г. № 28-ДН «Об утверждении порядка определения части территории городского округа город Шарья Костромской области, на которой могут реализовываться инициативные проекты», решением Думы городского округа город Шарья Костромской области от 29.09.2021 г. №33-ДН «Об утверждении Порядка выдвижения, внесения, обсуждения, рассмотрения инициативных проектов, а также проведения их конкурсного отбора в городском округе город Шарья Костромской области», руководствуясь статьями 33,38,41,44 Устава муниципального образования городского округа город Шарья Костромской области, администрация городского округа город Шарья

ПОСТАНОВЛЯЕТ:

1. Определить часть территории городского округа город Шарья Костромской области, на которой может реализовываться инициативный проект «Выполнение работ по ремонту пешеходной зоны от дома №27 по ул. 50 лет Советской власти г. Шарья до домов № 4 и 11 по ул. Юбилейная г. Шарья», согласно:

1.1. схемы границ территории, на которой может реализовываться инициативный проект «Выполнение работ по ремонту пешеходной зоны от дома №27 по ул. 50 лет Советской власти г. Шарья до домов № 4 и 11 по ул. Юбилейная г. Шарья», (приложение 1).

1.2. описания границ территории, на которой может реализовываться инициативный проект «Выполнение работ по ремонту пешеходной зоны от дома №27 по ул. 50 лет Советской власти г. Шарья до домов № 4 и 11 по ул. Юбилейная г. Шарья», (приложение 2).

2. Контроль за исполнением постановления оставляю за собой.

3. Настоящее постановление вступает в силу со дня его подписания и подлежит официальному опубликованию.

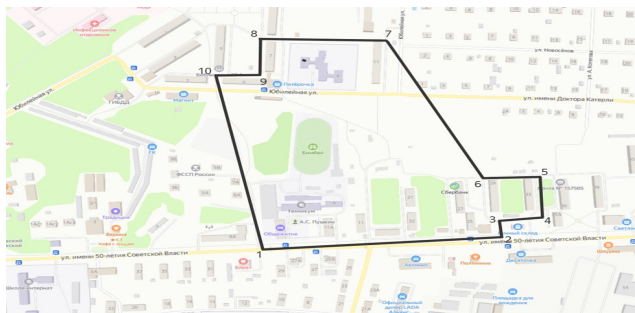
Исполняющий полномочия главы
городского округа город Шарья

Е.Н. Серяк

Приложение 1
к постановлению Администрации
городского округа город Шарья
от «02» октября 2023 г. №1017

Схема границ части территории городского округа город Шарья

Костромской области, на которой может реализовываться инициативный проект «Выполнение работ по ремонту пешеходной зоны от дома №27 по ул. 50 лет Советской власти г. Шарья до домов № 4 и 11 по ул. Юбилейная г. Шарья»



Приложение 2
к постановлению Администрации
городского округа город Шарья
от «02» октября 2023 г. №1017

Описание границ части территории городского округа город Шарья Костромской области, на которой может реализовываться инициативный проект «Выполнение работ по ремонту пешеходной зоны от дома №27 по ул. 50 лет Советской власти г. Шарья до домов № 4 и 11 по ул. Юбилейная г. Шарья»

Граница части территории, на которой может реализовываться инициативный проект «Выполнение работ по ремонту пешеходной зоны от дома №27 по ул. 50 лет Советской власти г. Шарья до домов № 4 и 11 по ул. Юбилейная г. Шарья» представляет собой воображаемую линию, проходящую от воображаемой точки 1 в районе дома 7 по улице им. 50-летия Советской власти, далее на северо-восток до воображаемой точки 2 в районе дома 12 по улице им. 50-летия Советской власти, далее на северо-запад до воображаемой точки 3 в районе дома 31 по улице им. 50-летия Советской власти, далее на северо-восток до воображаемой точки 4 в районе дома 35А по улице им. 50-летия Советской власти, далее на северо-запад до воображаемой точки 5 в районе дома 35 по улице им. 50-летия Советской власти, далее на северо-запад до воображаемой точки 6 в районе дома 29 по улице им. 50-летия Советской власти, далее на северо-запад до воображаемой точки 7 в районе дома 11 по улице Юбилейная, далее на северо-запад до воображаемой точки 8 в районе дома 7 по улице Юбилейная, далее на юго-восток до воображаемой точки 9 в районе дома 4 по улице Юбилейная, далее на юго-запад до воображаемой точки 10 между домами 2 и 4 по улице Юбилейная, далее на юго-восток до воображаемой точки 1 в районе дома 7 по улице им. 50-летия Советской власти и включает в себя дома 7, 9, 11А, 11, 17, 32, 21, 19, 25, 25А, 27, 29, 33 по ул. Им. 50-летия Советской власти, дома 4, 7, 6, 11 по улице Юбилейная, согласно схеме границ части территории городского округа город Шарья Костромской области, на которой может реализовываться инициативный проект «Выполнение работ по ремонту пешеходной зоны от дома №27 по ул. 50 лет Советской власти г. Шарья до домов № 4 и 11 по ул. Юбилейная г. Шарья» (приложение 1 к настоящему постановлению Администрации городского округа город Шарья).

Редактор Смирнова И.Н.

ВЕДОМОСТИ

Шарья

Адрес редакции: 157500, Костромская область, г. Шарья, ул. Ленина, д.13

Телефон: (49449)5-89-18

Учредитель:
Администрация городского округа город Шарья Костромской области

<https://sharya.kostroma.gov.ru>
E-mail: gorod_sharya@kostroma.gov.ru

Адрес для корреспонденции: 157500, Костромская область, г. Шарья, ул. Ленина, д.13

Отпечатано в ГП КО «Издательский дом «Ветлужский край»»
10 экземпляров
Срок подписания в печать по графику 17.00 ч.
Номер подписан в печать фактически 17.00 ч. 3 октября 2023 г.