



**ООО «СЭМ»**

**ЗАКАЗЧИК – КОСТРОМСКАЯ ОБЛАСТЬ  
ОГКУ «ОБЛСТРОЙЗАКАЗЧИК»**

**«ГАЗИФИКАЦИЯ КОСТРОМСКОЙ ОБЛАСТИ (г. Шарья)»**

**ПРОЕКТНАЯ ДОКУМЕНТАЦИЯ**

**2019-44-ППТ**

**РАЗДЕЛ 10**

**Иная документация в случаях, предусмотренных федеральными  
законами**

**Проект планировки территории**

**Том 10.2  
2019-44-ППТ**

**Раздел 1**

**Проект планировки территории. Графическая часть  
Южный район**

**Генеральный директор**

**К.Е. Телятников**

**ГИП**

**Д.В.Каленцов**

**СОГЛАСОВАНО:  
ООО «СЭМ»**

\_\_\_\_\_  
**Колесников.А.В**

•  
м.п.

**2019**

**ООО «ГЕОПЛАН»**

**Проект планировки территории  
для размещения линейного объекта**

**«Газификация Костромской области (г. Шарья)»**

**Том 10.2**

**2019-44-ППТ**

**Раздел 1**

**Проект планировки территории. Графическая часть  
Южный район**

**Директор**

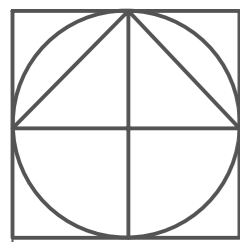
**И.В.Близнюкова**

**ГАП**

**Т.В.Дятчина**

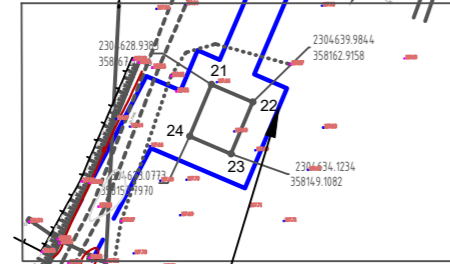
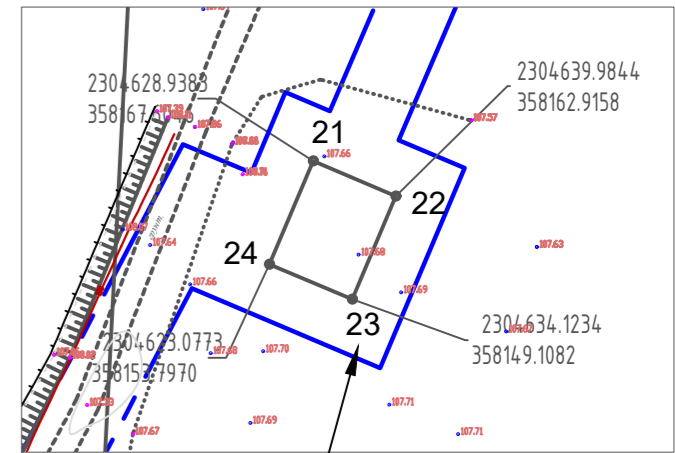
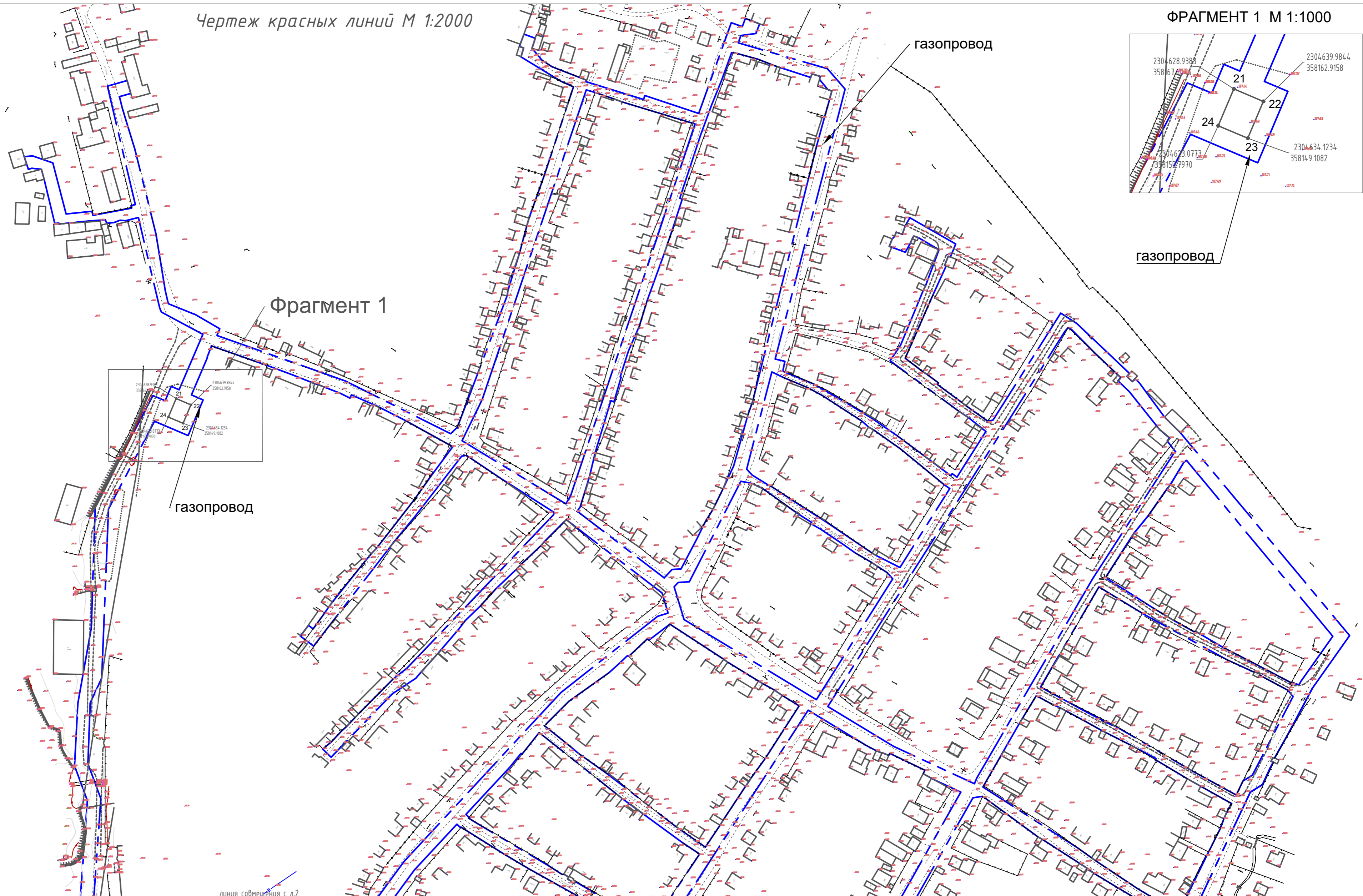


**г. Волгоград  
2019 г.**

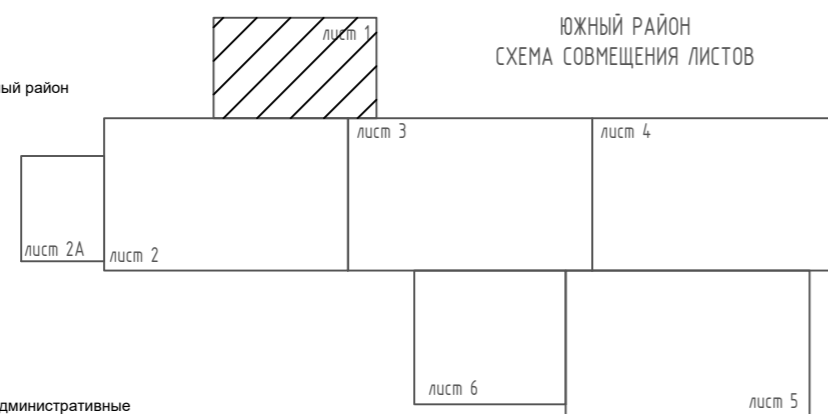
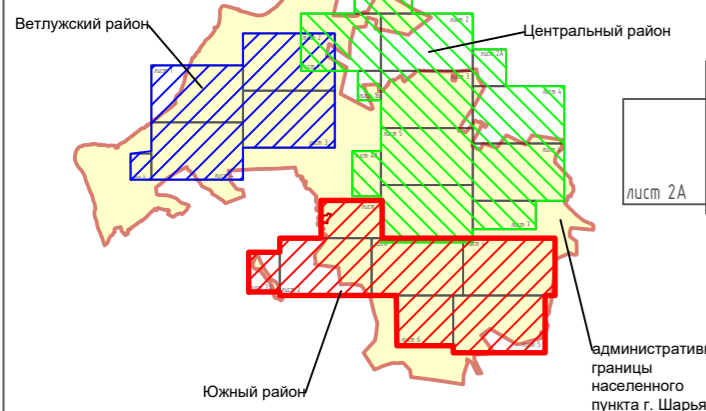
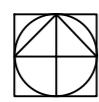


# Чертеж красных линий М 1:2000

# ФРАГМЕНТ 1 М 1:1000



## СХЕМА РАЗМЕЩЕНИЯ



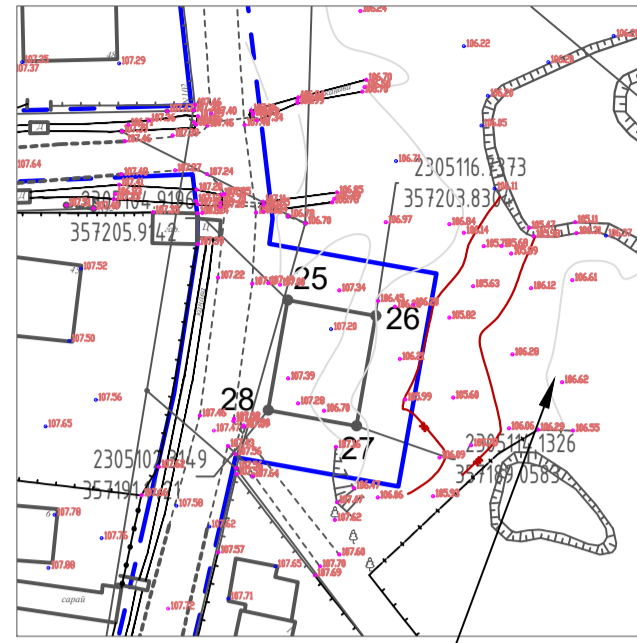
## УСЛОВНЫЕ ОБОЗНАЧЕНИЯ

- границы территории, в отношении которой осуществляется подготовка проекта планировки;
- устанавливаемые красные линии;
- номера характерных точек красных линий, в том числе точек начала и окончания красных линий, точек изменения описания красных линий, перечень координат характерных точек красных линий;
- пояснительные надписи, содержащие информацию о видах линейных объектов применительно к территориям, которые заняты такими объектами или предназначены для их размещения, о видах территорий общего пользования, для которых установлены и (или) устанавливаются красные линии.
- газопровод

1. Существующие (ранее установленные в соответствии с законодательством Российской Федерации), отменяемые красные линии - отсутствуют.

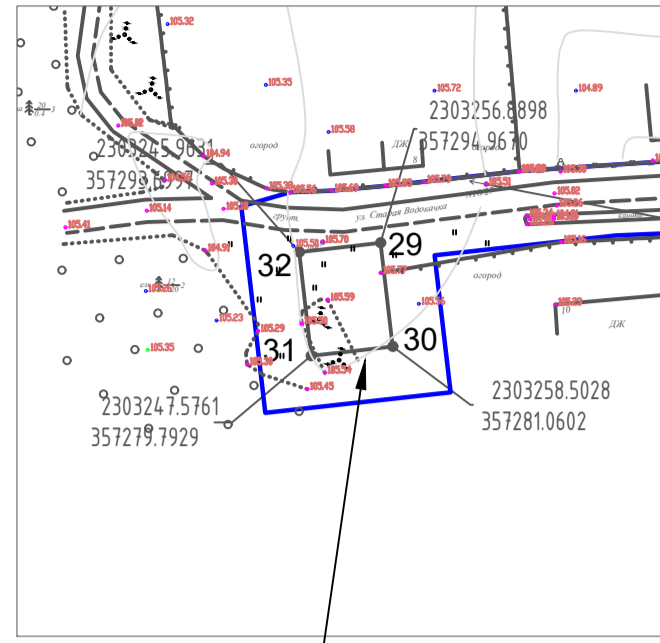
					2019-44-ППТ			
					Проект планировки территории для размещения линейного объекта «Газификация Костромской области (г. Шарья)»			
Изм.	Кол.ч.	Лист	№ док.	Подпись	Дата	Статус	Лист	Листов
Разработал	Дятчина					Основная часть проекта планировки территории	1.1	
ГАП	Дятчина							
Н.контр.	Близникова					Чертеж красных линий М 1:2000 Фрагмент 1. М 1:1000		ООО ГЕОПЛАН

ФРАГМЕНТ 2 М 1:1000

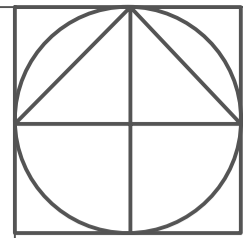


газопровод

ФРАГМЕНТ 3 М 1:1000

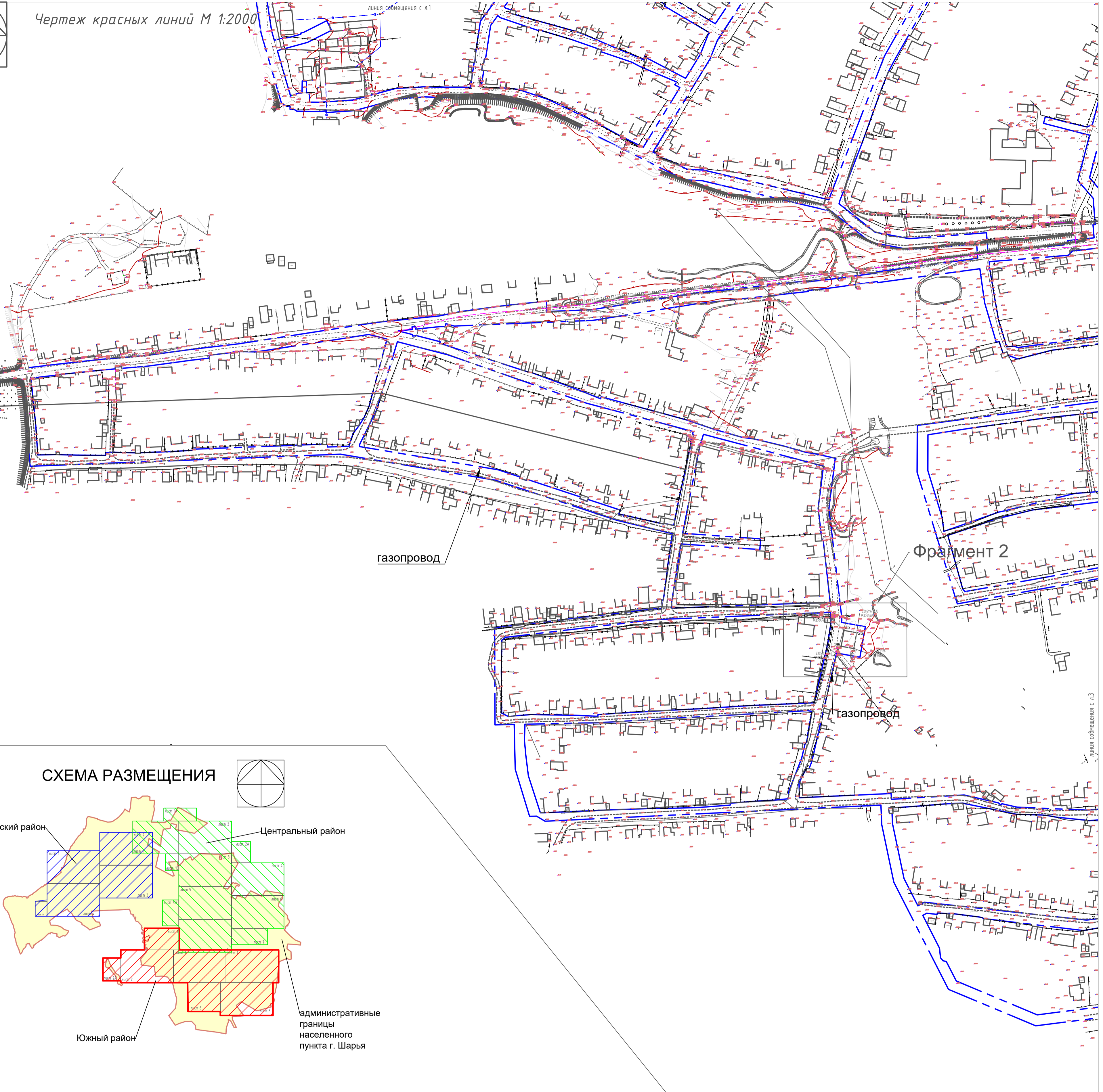


газопровод



Чертеж красных линий М 1:2000

линия совмещения с л.1



газопровод

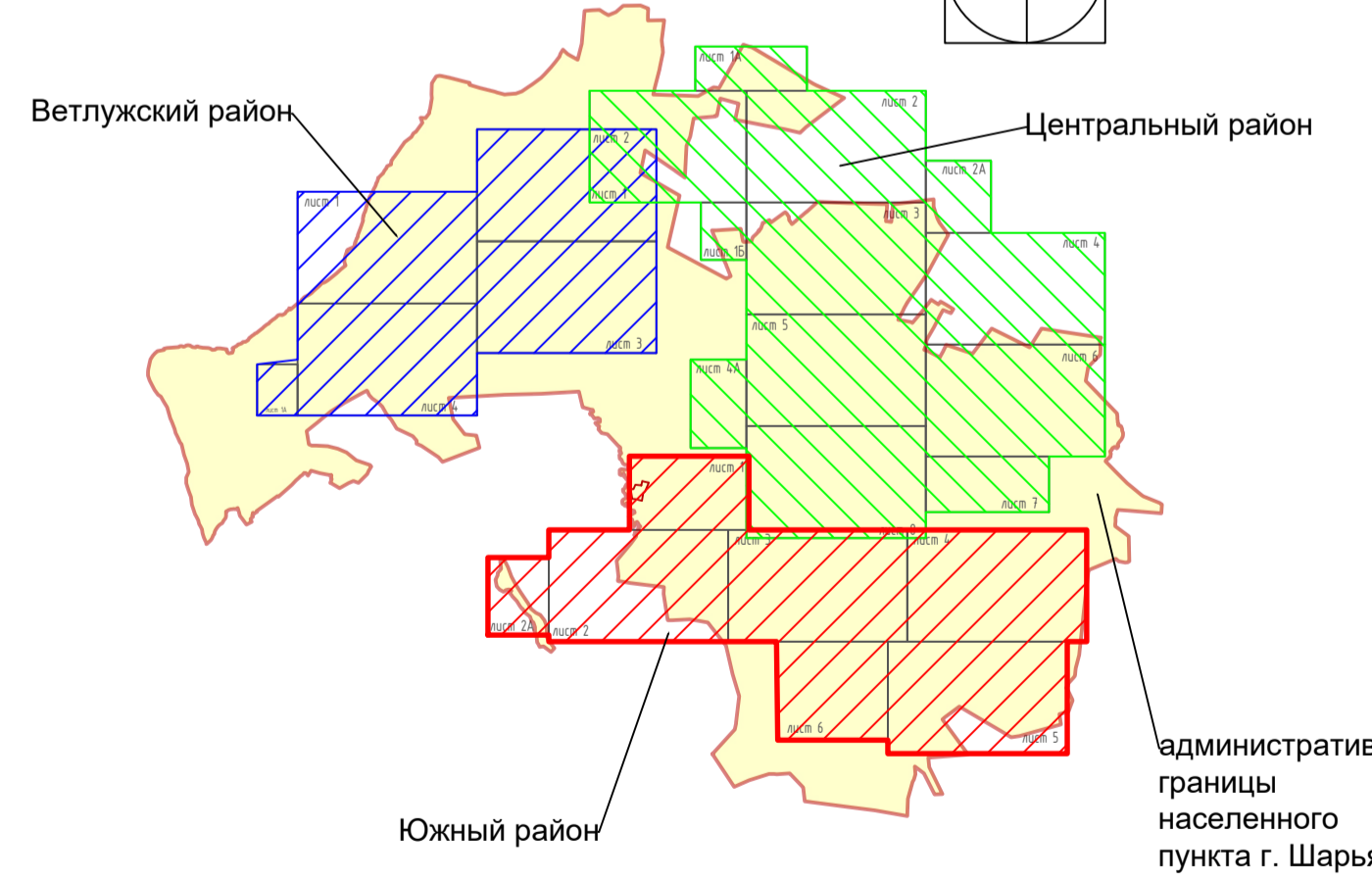
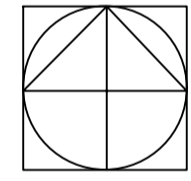
Фрагмент 2

газопровод

Фрагмент 3

газопровод

СХЕМА РАЗМЕЩЕНИЯ



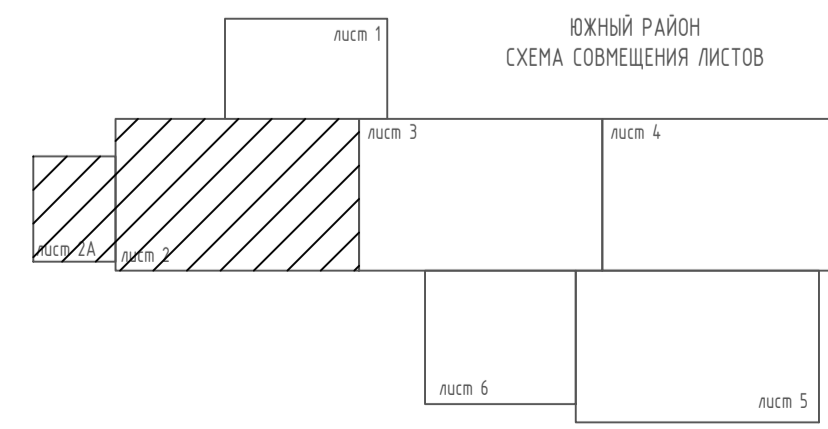
Вотужский район

Центральный район

Южный район

административные границы населенного пункта г. Шарья

линия совмещения с л.2

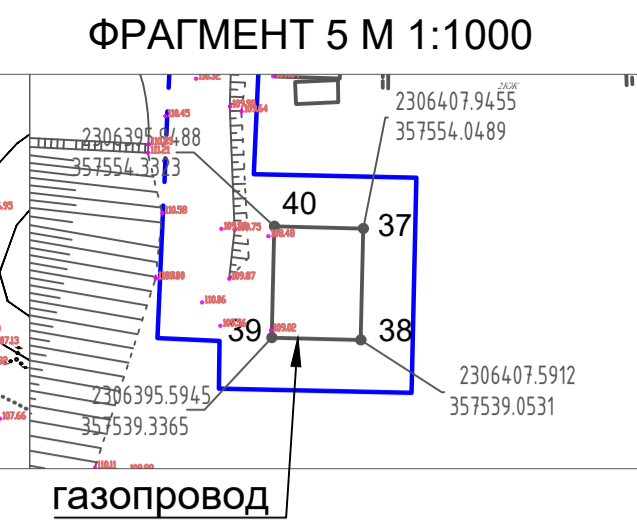
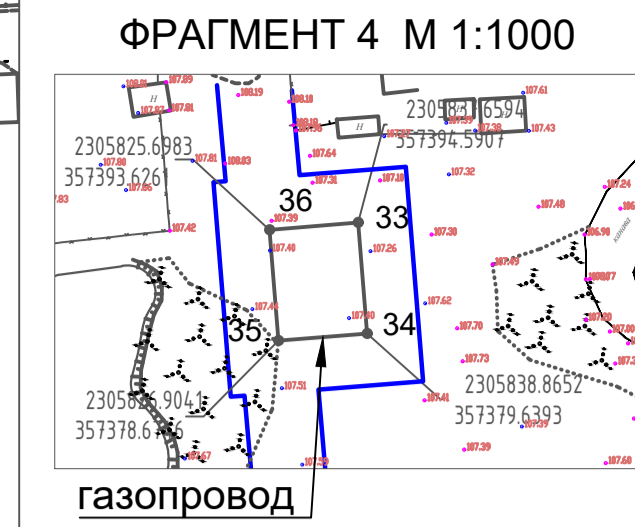
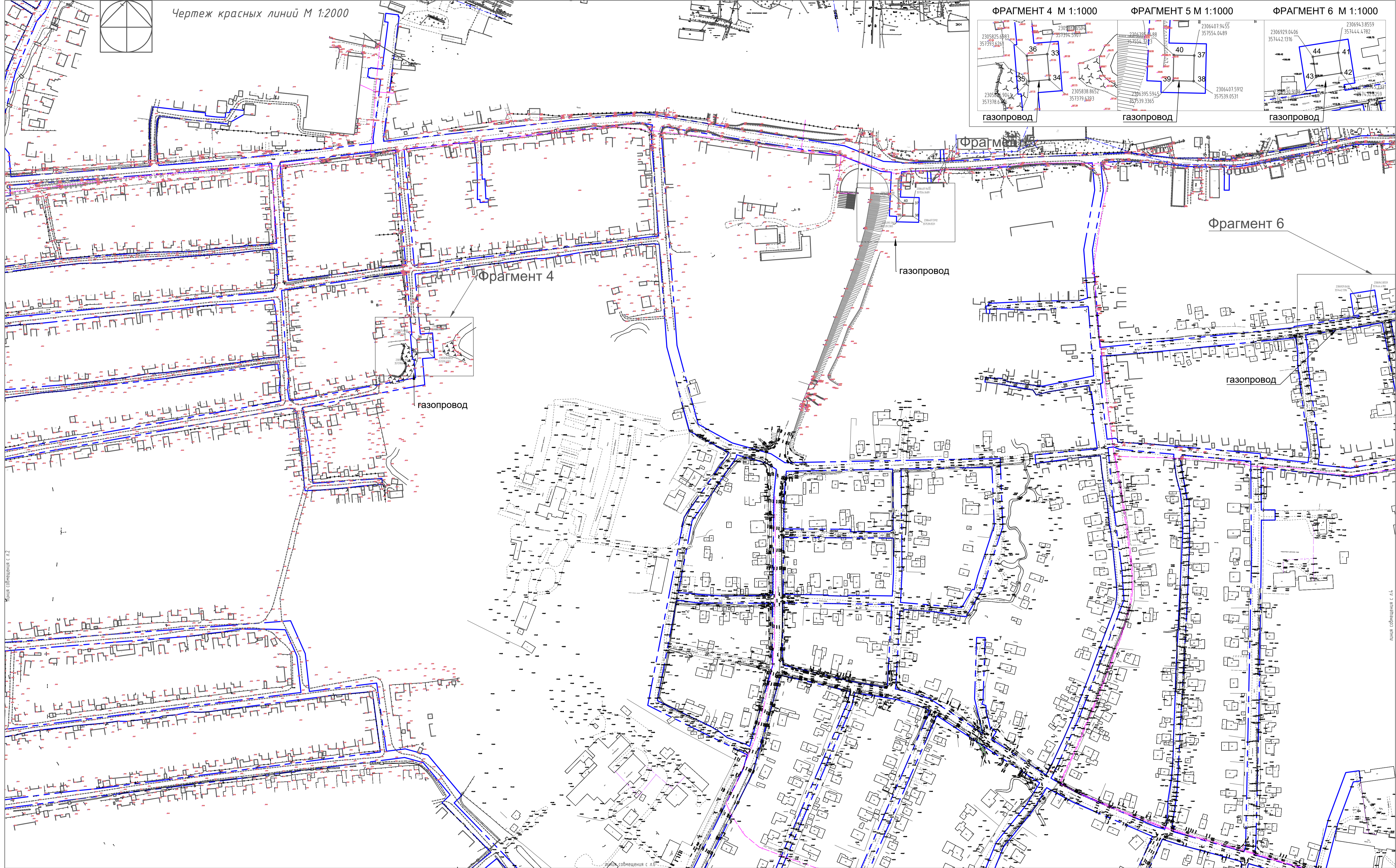


УСЛОВНЫЕ ОБОЗНАЧЕНИЯ

- границы территории, в отношении которой осуществляется подготовка проекта планировки;
- устанавливаемые красные линии;
- 1 — номера характерных точек красных линий, в том числе точек начала и окончания красных линий, точек изменения описания красных линий, перечень координат характерных точек красных линий;
- пояснительные надписи, содержащие информацию о видах линейных объектов применительно к территориям, которые заняты такими объектами или предназначены для их размещения, о видах территорий общего пользования, для которых установлены и (или) устанавливаются красные линии.
- газопровод

1. Существующие (ранее установленные в соответствии с законодательством Российской Федерации), отменяемые красные линии - отсутствуют.

2019-44-ППТ			
Проект планировки территории для размещения линейного объекта «Газификация Костромской области (г. Шарья)			
Изм.	Колуч.Лист №	Подпись	Дата
Разработана	Дятчина	<i>[Signature]</i>	
ГАП	Дятчина	<i>[Signature]</i>	
Н.контр.	Близнякова	<i>[Signature]</i>	
Основная часть проекта планировки территории			Страница 12 Листов
Чертеж красных линий М 1:2000 Фрагменты 2,3 М 1:1000			ООО ГЕОПЛАН



Фрагмент 4

Фрагмент 5

Фрагмент 6

газопровод

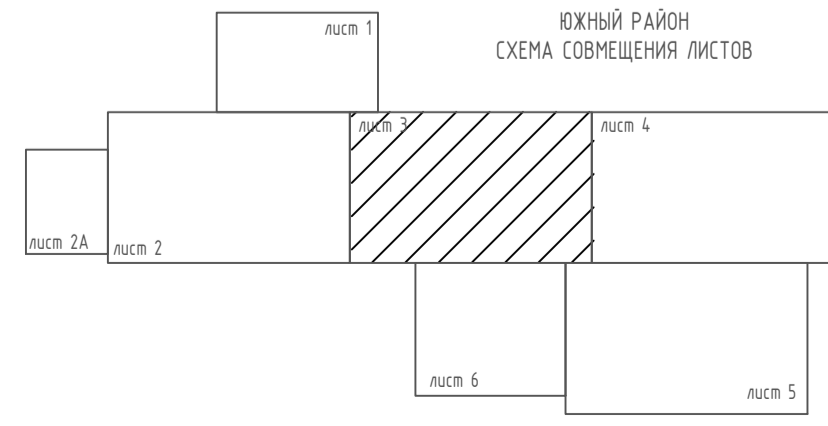
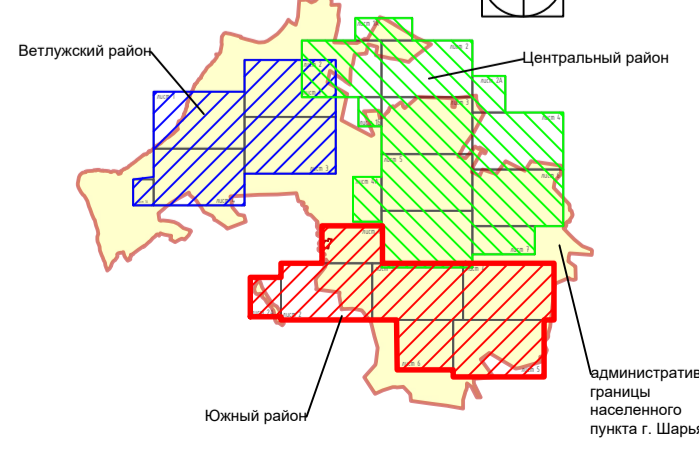
газопровод

газопровод

Алиев, совмещения С. А.З.

Алиев, совмещения С. А.З.

СХЕМА РАЗМЕЩЕНИЯ

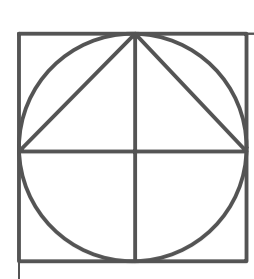


УСЛОВНЫЕ ОБОЗНАЧЕНИЯ

- границы территории, в отношении которой осуществляется подготовка проекта планировки;
- устанавливаемые красные линии;
- номера характерных точек красных линий, в том числе точек начала и окончания красных линий, точек изменения описания красных линий, перечень координат характерных точек красных линий;
- пояснительные надписи, содержащие информацию о видах линейных объектов применительно к территориям, которые заняты такими объектами или предназначены для их размещения, о видах территорий общего пользования, для которых установлены и (или) устанавливаются красные линии;
- газопровод

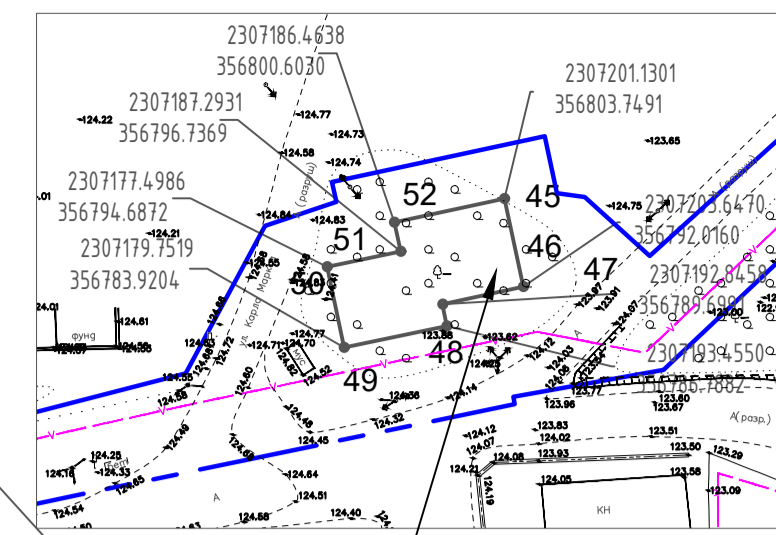
1. Существующие (ранее установленные в соответствии с законодательством Российской Федерации), отменяемые красные линии - отсутствуют.

2019-44-ППТ		
Проект планировки территории для размещения линейного объекта «Газификация Костромской области (г. Шарья)»		
Изм.	Колуч./Лист	№ док. Подпись Дата
Разработал	Дятчина	
ГАП	Дятчина	
Н.контр.	Близнекова	
Основная часть проекта планировки территории		Страница Лист Листов
Чертеж красных линий М 1:2000 Фрагменты 4, 5, 6. М 1:1000		13
ООО ГЕОПЛАН		

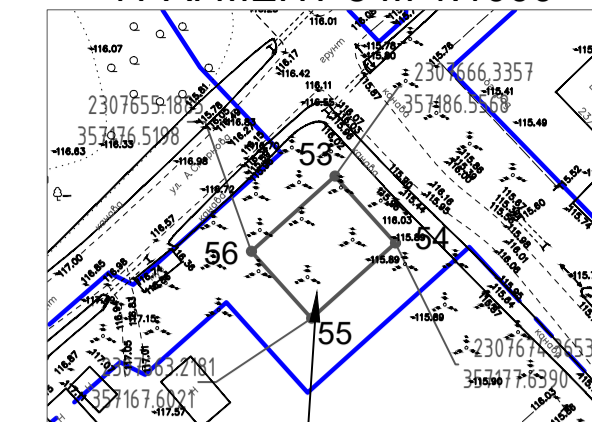


Чертеж красных линий М 1:2000

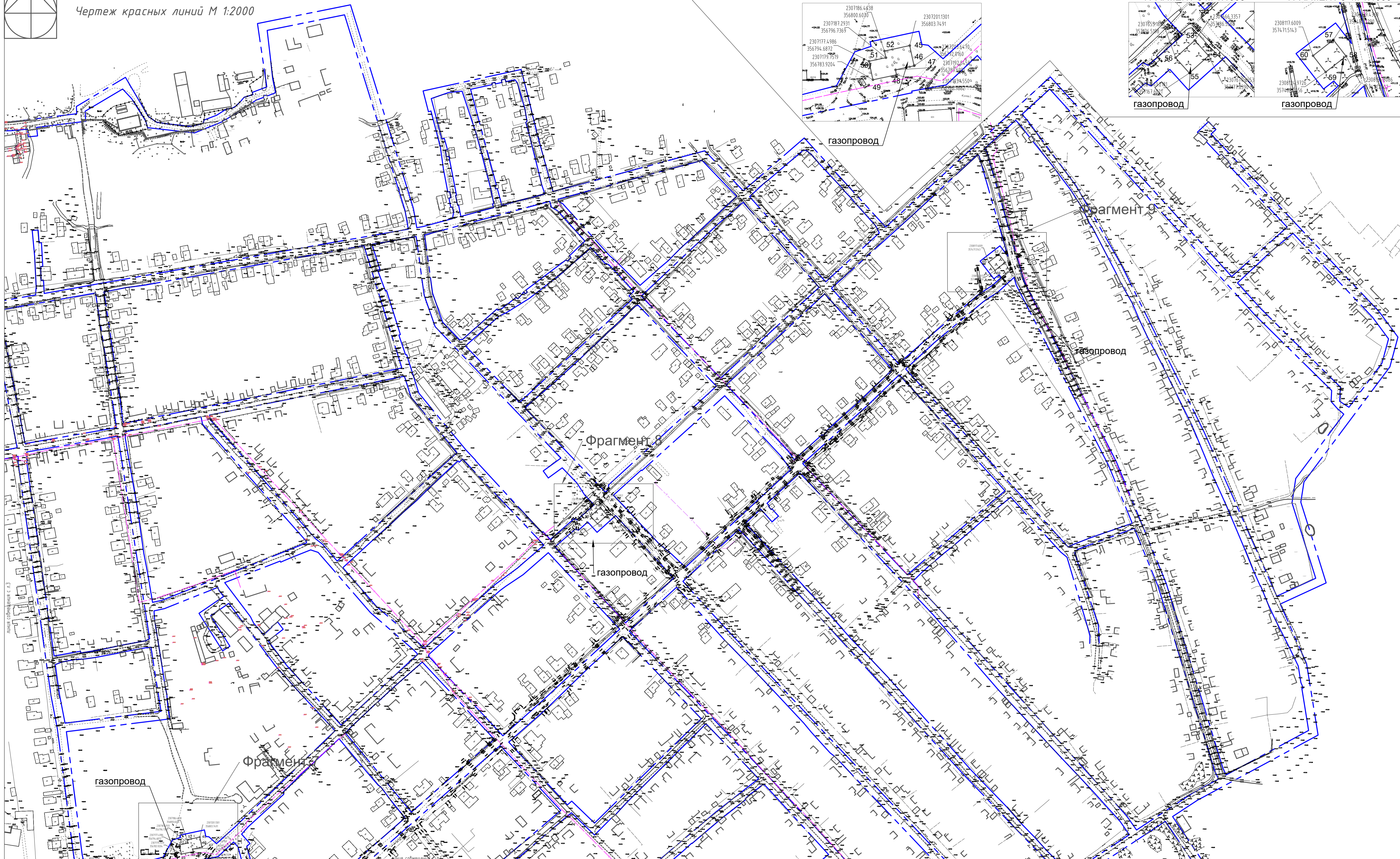
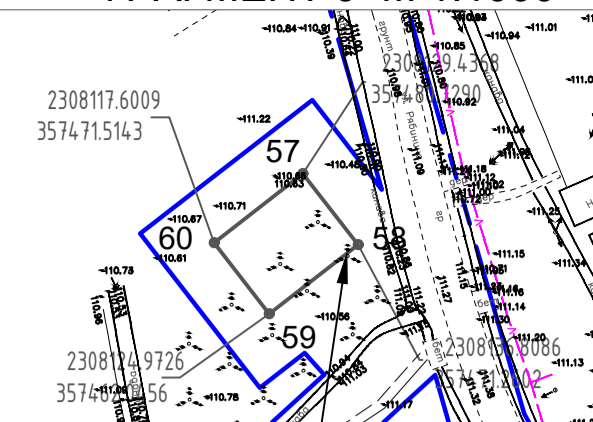
ФРАГМЕНТ 7 М 1:1000



ФРАГМЕНТ 8 М 1:1000



ФРАГМЕНТ 9 М 1:1000



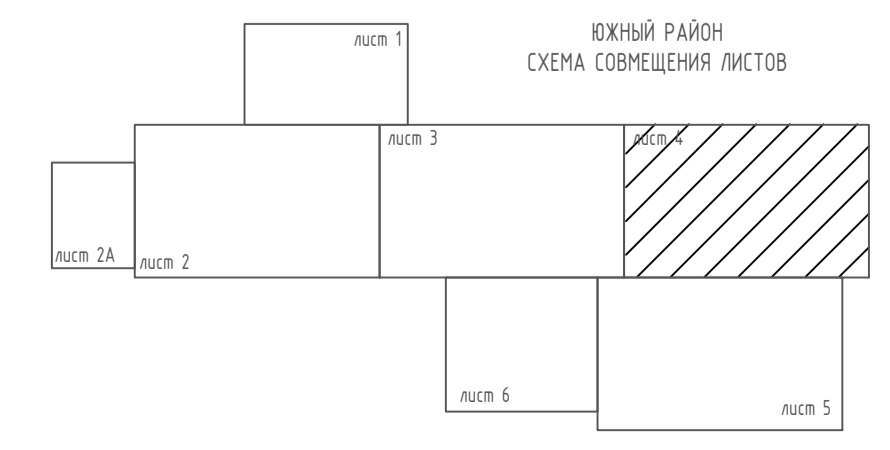
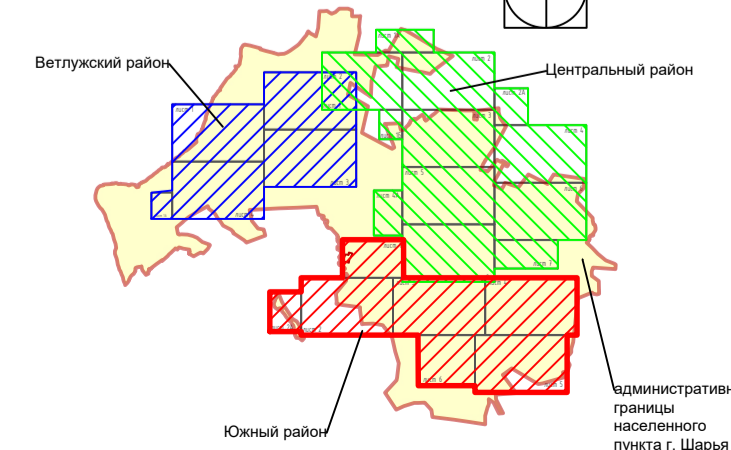
линия собственности с.З

Фрагмент 4

Фрагмент 8

Фрагмент 9

СХЕМА РАЗМЕЩЕНИЯ



УСЛОВНЫЕ ОБОЗНАЧЕНИЯ

- границы территории, в отношении которой осуществляется подготовка проекта планировки;
- устанавливаемые красные линии;
- 1 — номера характерных точек красных линий, в том числе точек начала и окончания красных линий, точек изменения описания красных линий, перечень координат характерных точек красных линий;
- пояснительные надписи, содержащие информацию о видах линейных объектов применительно к территориям, которые заняты такими объектами или предназначены для их размещения, о видах территорий общего пользования, для которых установлены и (или) устанавливаются красные линии.

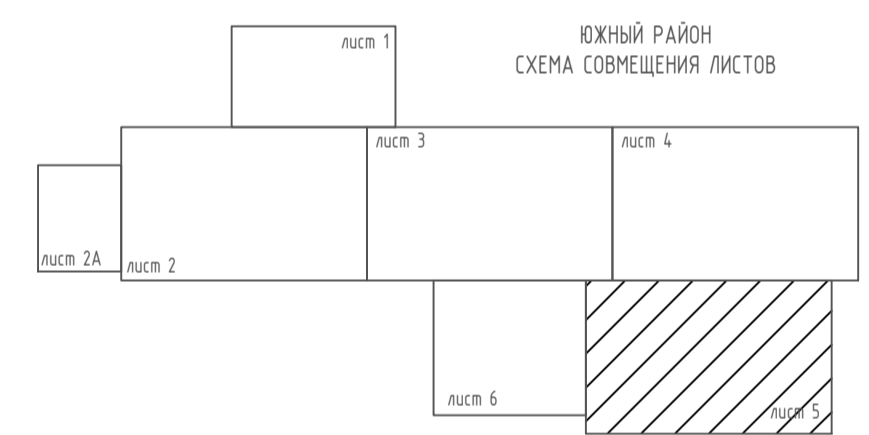
1. Существующие (ранее установленные в соответствии с законодательством Российской Федерации), отменяемые красные линии - отсутствуют.



		2019-44-ППТ	
		Проект планировки территории для размещения линейного объекта «Газификация Костромской области (г. Шарья)»	
Изм.	Кол.уч.Лист	№ док.	Подпись
Разработал	Дятчина		
ГАП	Дятчина		
Н.контр.	Близникова		
		Основная часть проекта планировки территории	
Страница	Лист	Листов	
	14		
		ООО ГЕОПЛАН	

Чертеж красных линий М 1:2000  
Фрагменты 7,8,9, М 1:1000






Чертёж красных линий М 1:2000



- УСЛОВНЫЕ ОБОЗНАЧЕНИЯ**
-  границы территории, в отношении которой осуществляется подготовка проекта планировки;
  -  газопровод
- пояснительные надписи, содержащие информацию о видах линейных объектов применительно к территориям, которые заняты такими объектами или предназначены для их размещения, о видах территорий общего пользования, для которых установлены и (или) устанавливаются красные линии.

1. Существующие (ранее установленные в соответствии с законодательством Российской Федерации), отменяемые красные линии, устанавливаемые красные линии; номера характерных точек красных линий, в том числе точек начала и окончания красных линий, точек изменения описания красных линий, перечень координат характерных точек красных линий; - отсутствуют.

				2019-44-ППТ			
				Проект планировки территории для размещения линейного объекта «Газификация Костромской области (г. Шарья)			
Изм.	Кол.ч/Лист	№ док.	Подпись	Дата	Стадия	Лист	Листов
Разработал	Дятчина				Основная часть проекта планировки территории	1,5	000 ГЕОПЛАН
ГАП	Дятчина						
Н.контр.	Близнекова				Чертёж красных линий М 1:2000		

Чертеж красных линий М 1:2000

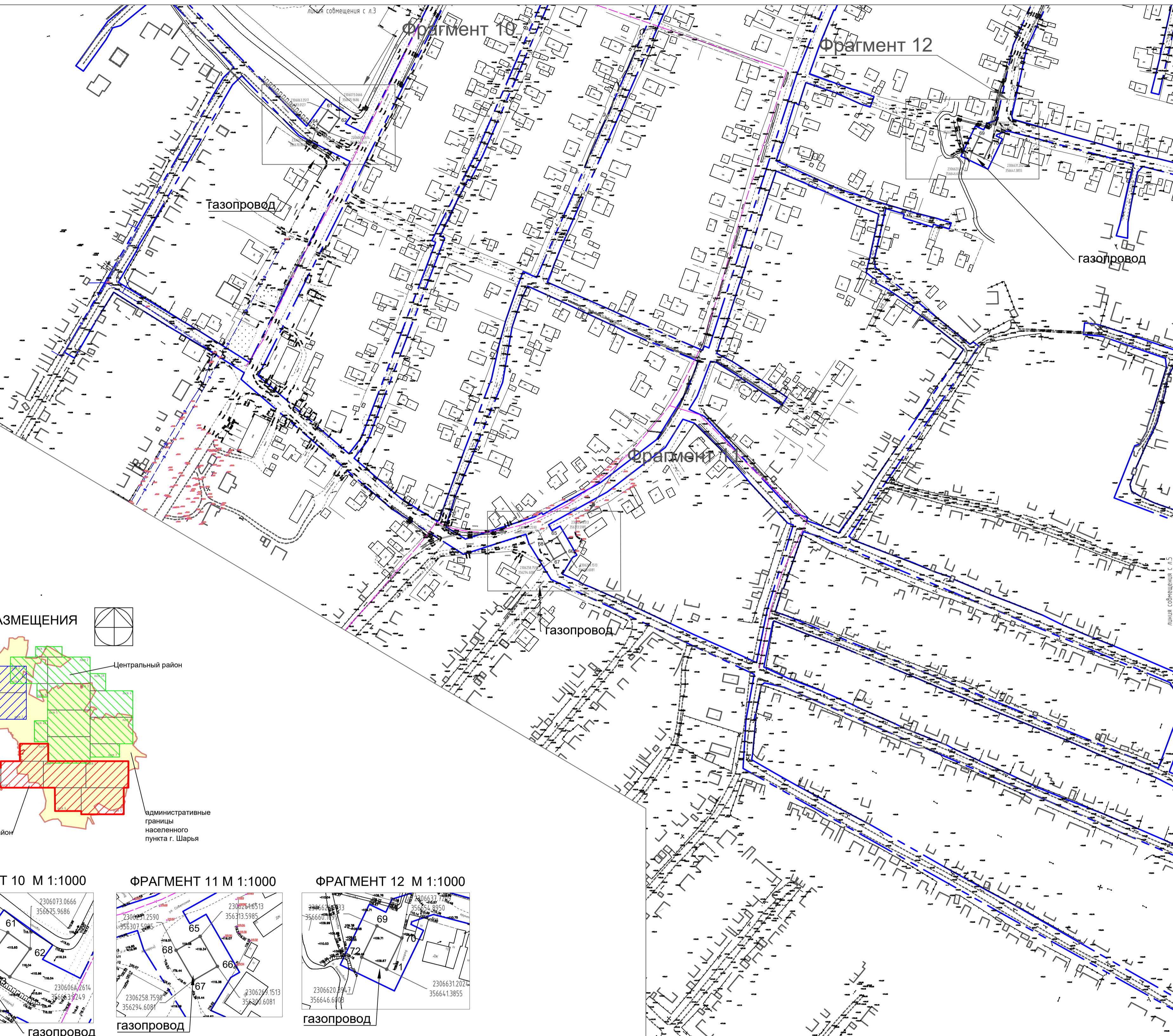

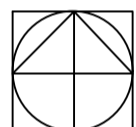
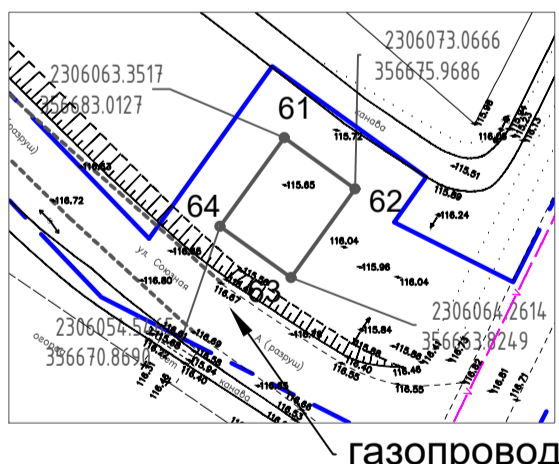


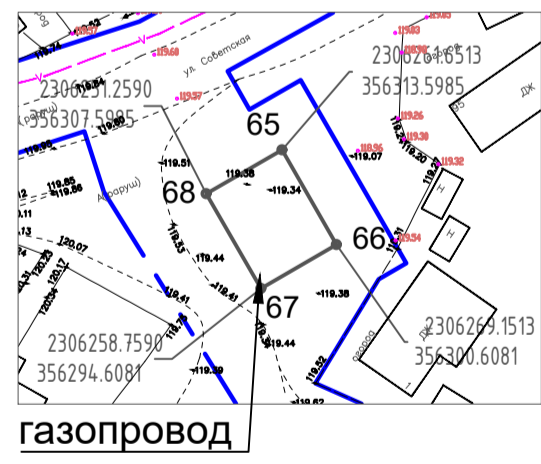
СХЕМА РАЗМЕЩЕНИЯ



ФРАГМЕНТ 10 М 1:1000



ФРАГМЕНТ 11 М 1:1000

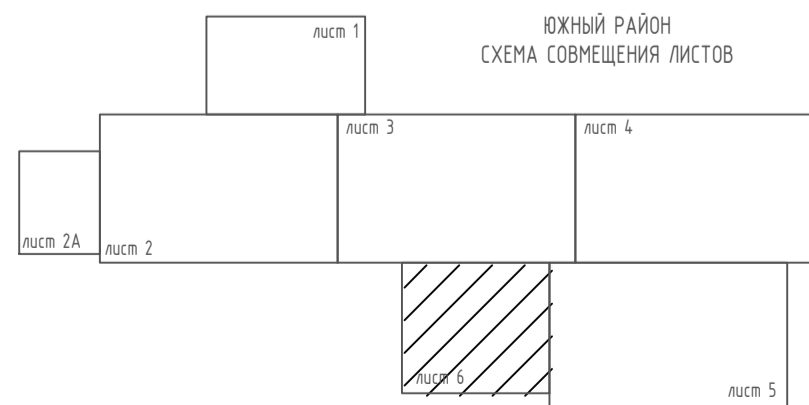


ФРАГМЕНТ 12 М 1:1000




УСЛОВНЫЕ ОБОЗНАЧЕНИЯ

- границы территории, в отношении которой осуществляется подготовка проекта планировки;
- устанавливаемые красные линии;
- номера характерных точек красных линий, в том числе точек начала и окончания красных линий, точек изменения описания красных линий, перечень координат характерных точек красных линий;
- пояснительные надписи, содержащие информацию о видах линейных объектов применительно к территориям, которые заняты такими объектами или предназначены для их размещения, о видах территорий общего пользования, для которых установлены и (или) устанавливаются красные линии.

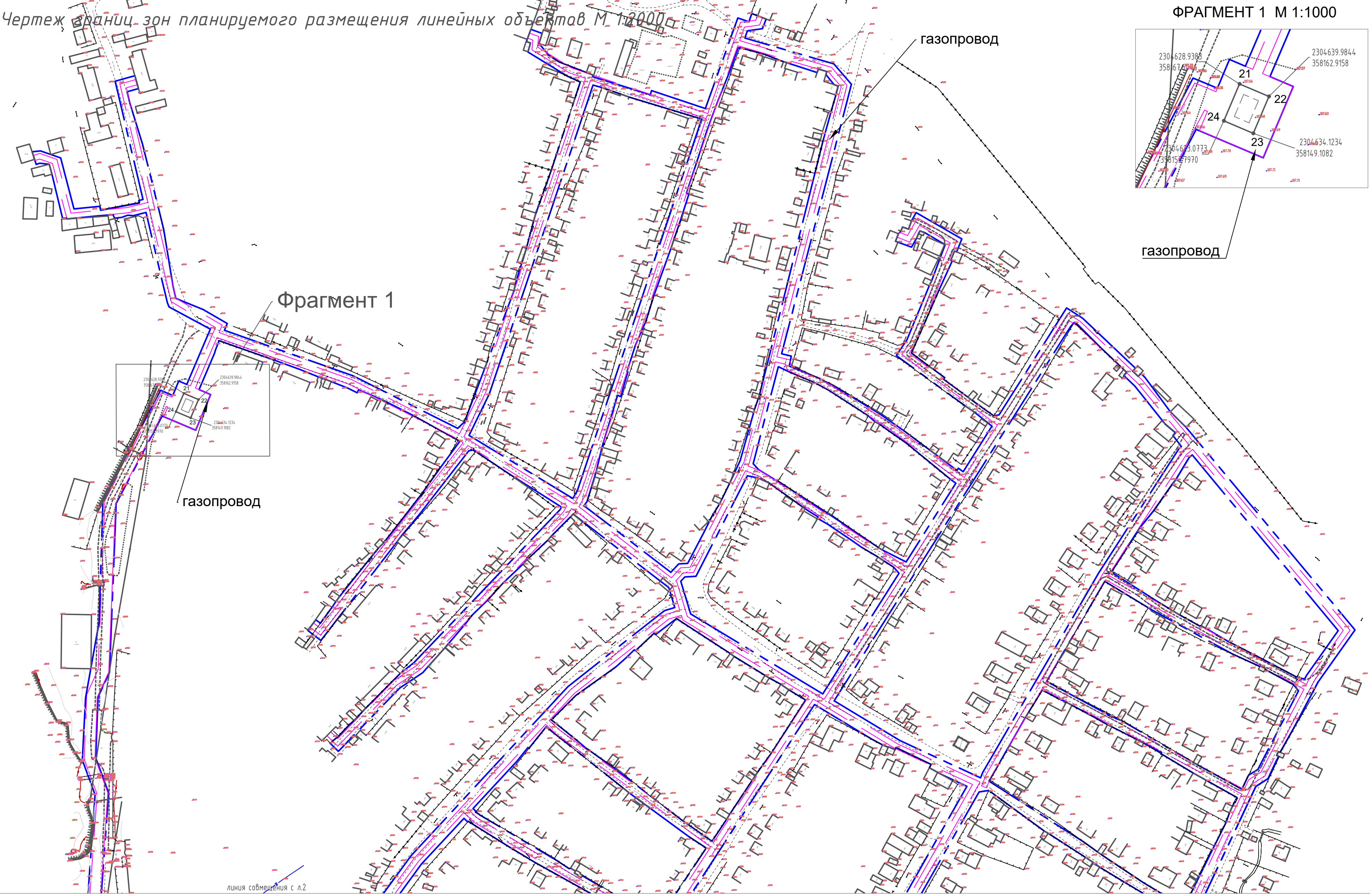


1. Существующие (ранее установленные в соответствии с законодательством Российской Федерации), отменяемые красные линии - отсутствуют.

2019-44-ППТ					
Проект планировки территории для размещения линейного объекта «Газификация Костромской области (г. Шарья)					
Изм.	Кол.ч/Лист	№ док.	Подпись	Дата	
Разработал	Дятчина				Основная часть проекта планировки территории
ГАП	Дятчина				
Н.контр.	Близнюкова				Чертеж красных линий М 1:2000 Фрагменты 10,11,12, М 1:1000
				Стация	Лист
					1,6
				ООО ГЕОПЛАН	



Чертеж границ зон планируемого размещения линейных объектов М 1:2000



ФРАГМЕНТ 1 М 1:1000

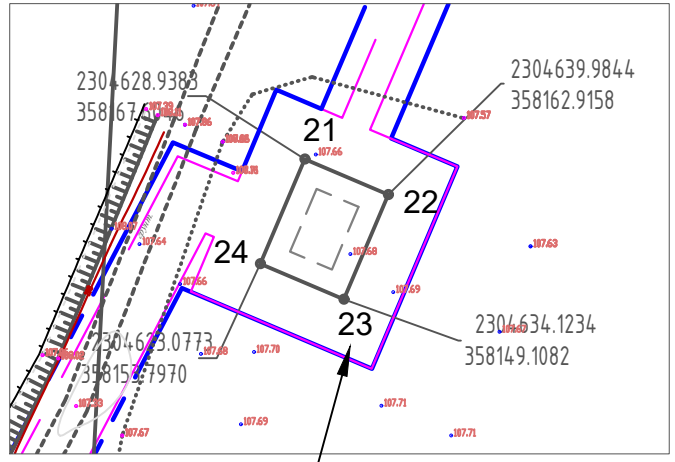
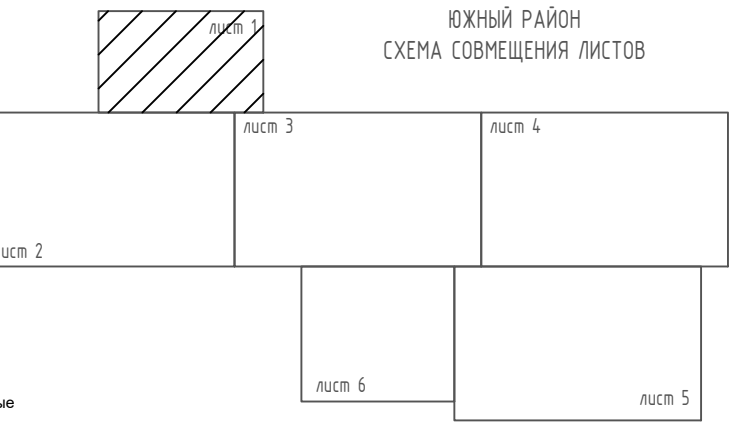
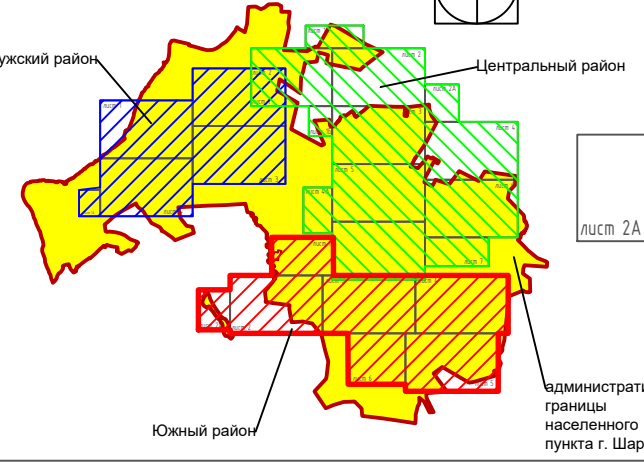


СХЕМА РАЗМЕЩЕНИЯ



линия сообщения с л.2

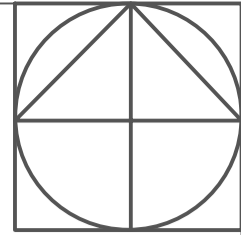
УСЛОВНЫЕ ОБОЗНАЧЕНИЯ

- границы территории, в отношении которой осуществляется подготовка проекта планировки;
- границы зон планируемого размещения линейных объектов, устанавливаемые в соответствии с нормами отвода земельных участков для конкретных видов линейных объектов с указанием границ зон планируемого размещения объектов капитального строительства, входящих в состав линейных объектов, обеспечивающих в том числе соблюдение расчетных показателей минимально допустимого уровня обеспеченности территории объектами коммунальной, транспортной, социальной инфраструктур и расчетных показателей максимально допустимого уровня территориальной доступности указанных объектов для населения в соответствии с нормативами градостроительного проектирования;
- места размещения объектов капитального строительства, входящих в состав линейного объекта
- 1 номера характерных точек границ зон планируемого размещения линейных объектов, в том числе точек начала и окончания, точек изменения описания границ таких зон;
- границы зон с особыми условиями использования территорий, подлежащие установлению в связи с размещением линейных объектов.

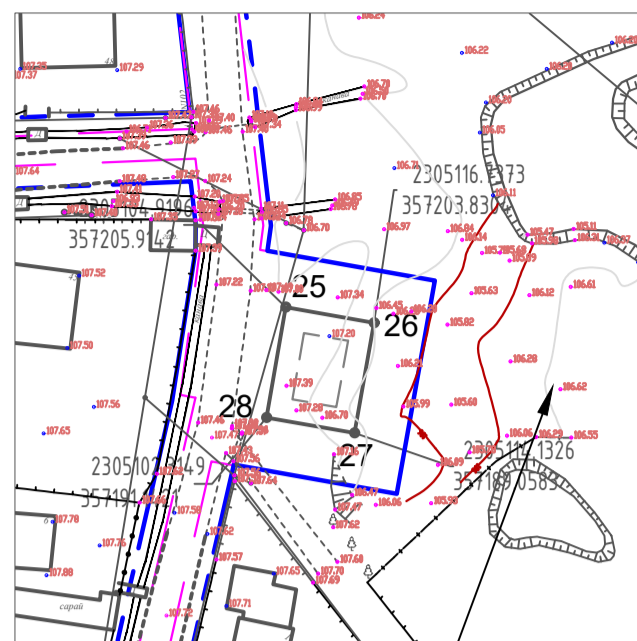
				2019-44-ППТ			
				Проект планировки территории для размещения линейного объекта "«Газификация Костромской области (г. Шарья)»"			
Изм.	Кол.ч./Лист	№ док.	Подпись	Дата	Стадия	Лист	Листов
Разработал	Дятчина		<i>[Signature]</i>		Основная часть проекта планировки территории	2.1	
Г.АП	Дятчина		<i>[Signature]</i>				
Н.контр.	Близникова		<i>[Signature]</i>		ООО ГЕОПЛАН		

Чертеж границ зон планируемого размещения линейных объектов М 1:2000. Фрагмент 1 М 1:1000.

Чертеж границ зон планируемого размещения линейных объектов М 1:2000

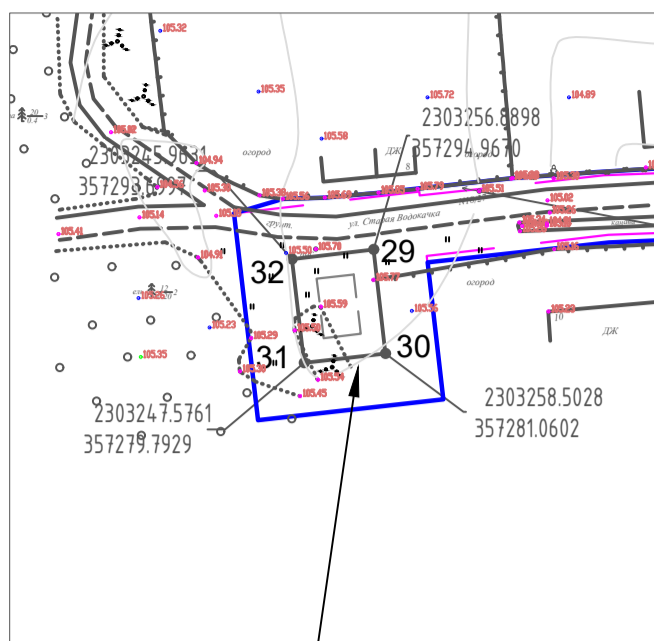


ФРАГМЕНТ 2 М 1:1000




газопровод

ФРАГМЕНТ 3 М 1:1000



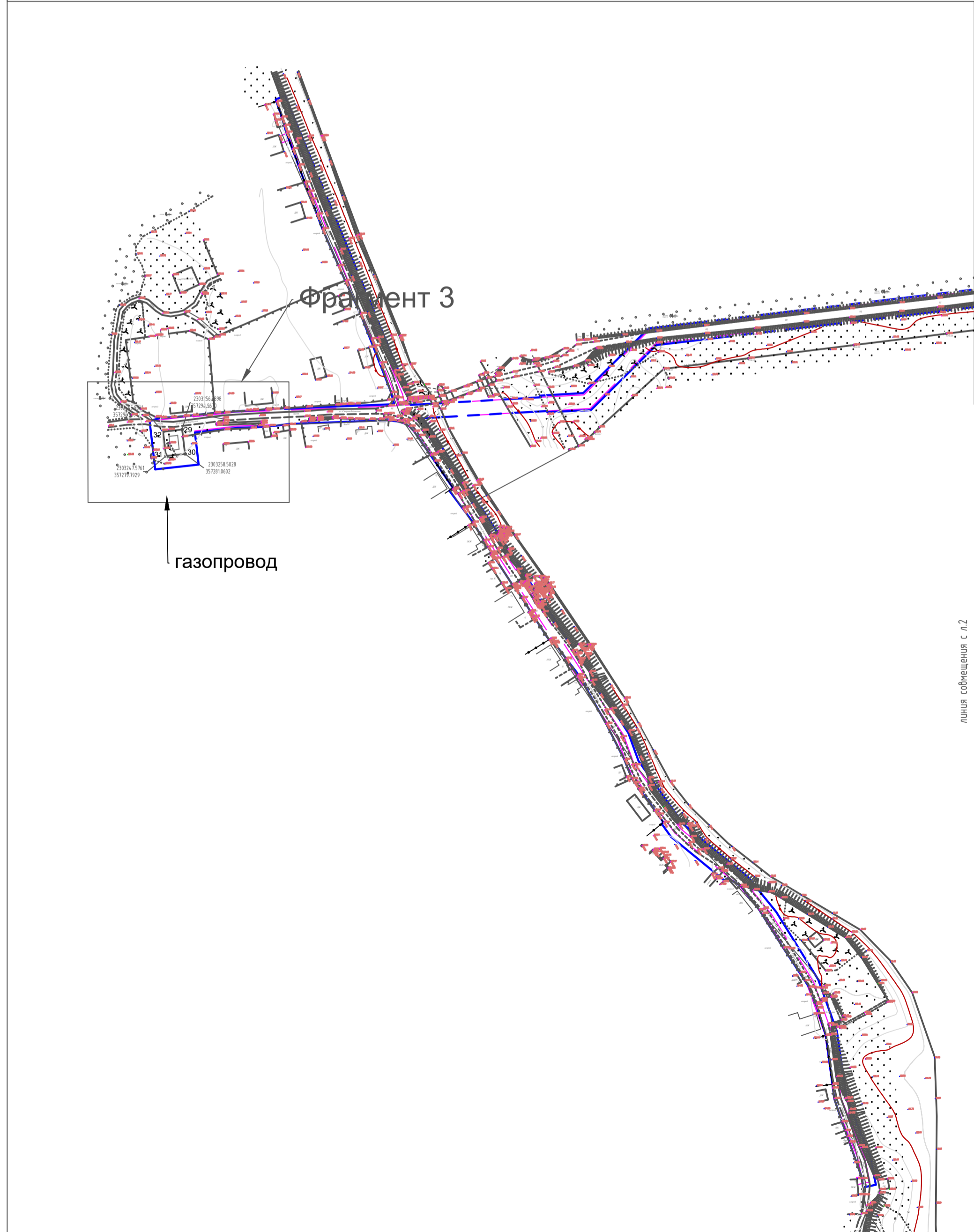
газопровод



газопровод

Фрагмент 2

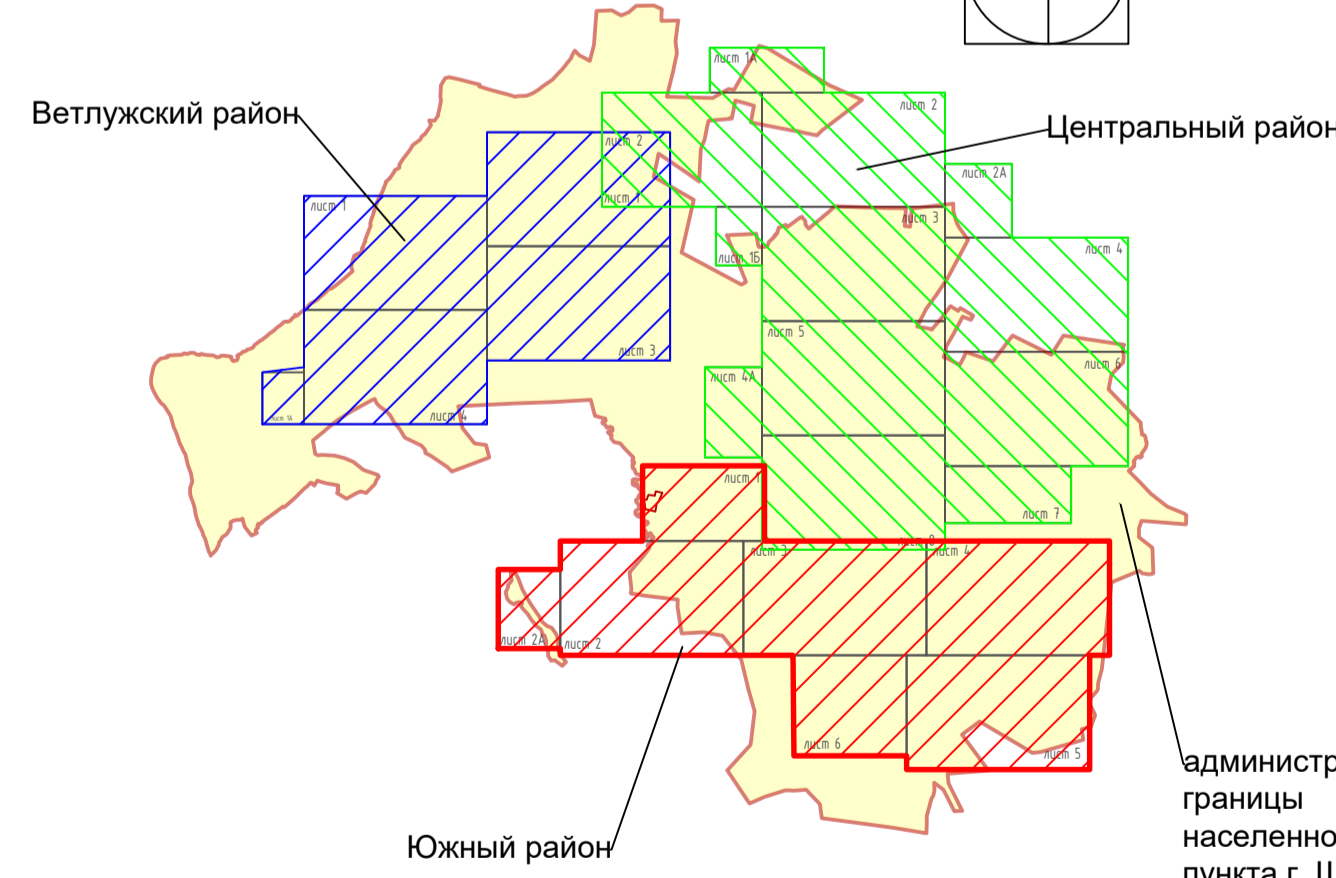
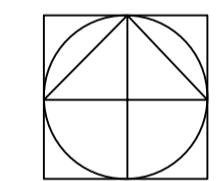
газопровод



Фрагмент 3

газопровод

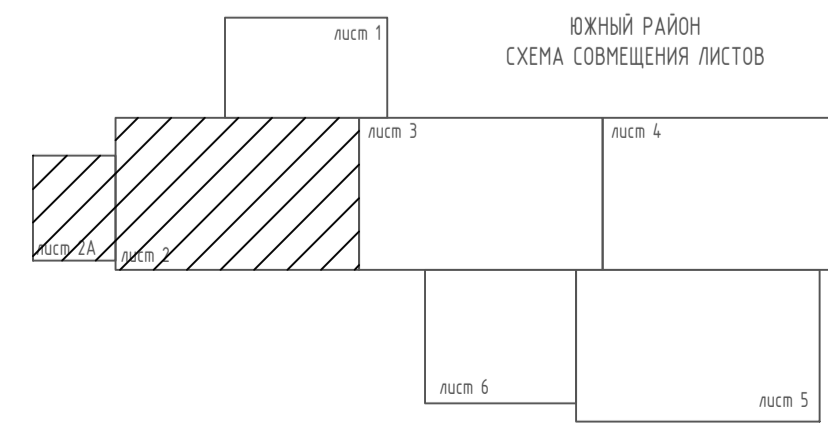
СХЕМА РАЗМЕЩЕНИЯ



административные границы населенного пункта г. Шарья

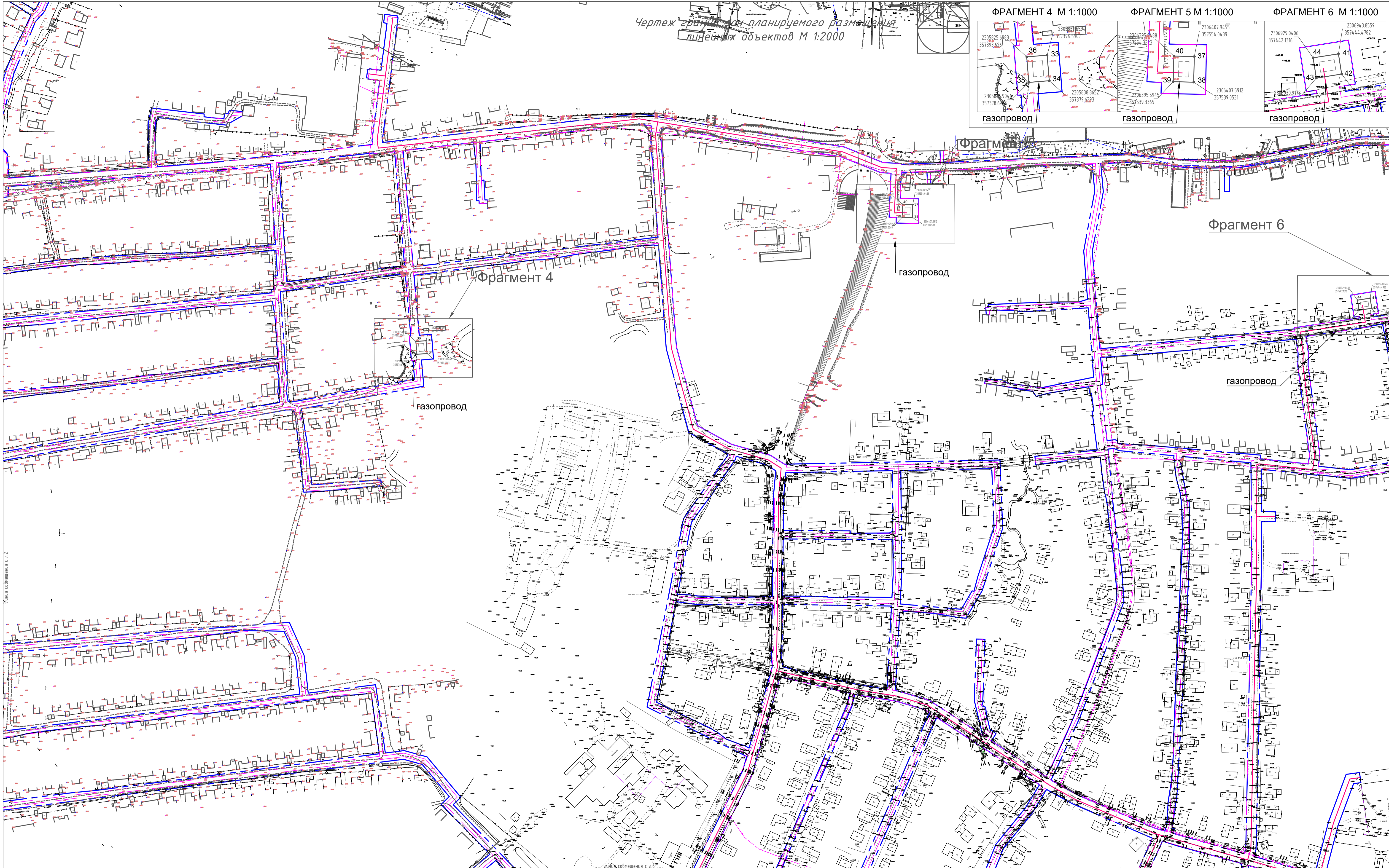
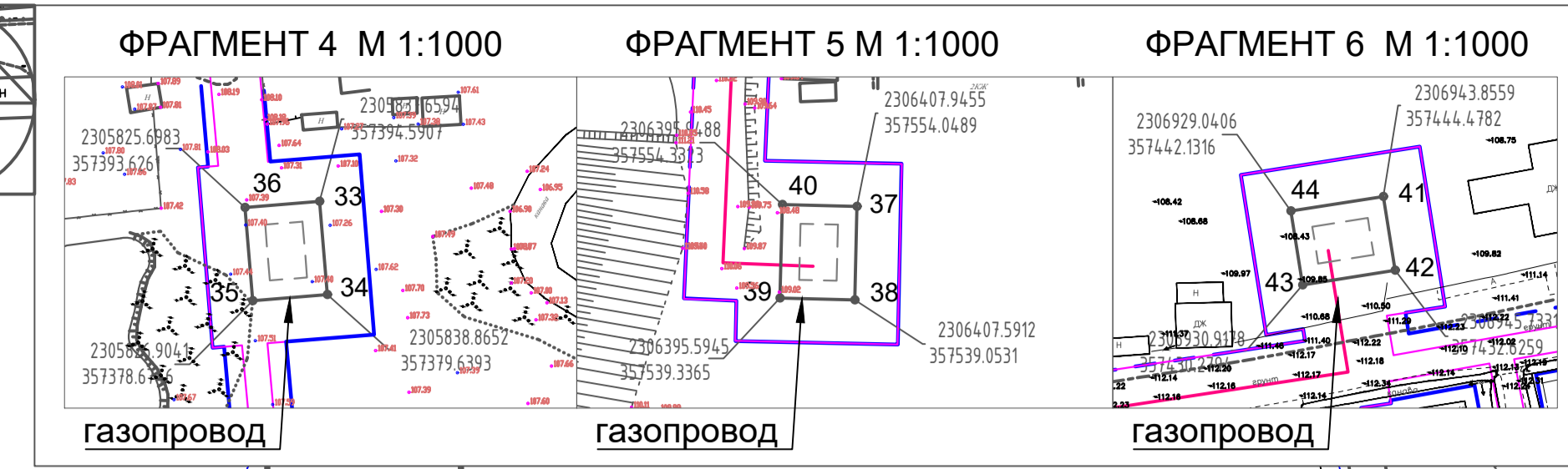
УСЛОВНЫЕ ОБОЗНАЧЕНИЯ

- границы территории, в отношении которой осуществляется подготовка проекта планировки;
- границы зон планируемого размещения линейных объектов, устанавливаемые в соответствии с нормами отвода земельных участков для конкретных видов линейных объектов с указанием границ зон планируемого размещения объектов капитального строительства, входящих в состав линейных объектов, обеспечивающих в том числе соблюдение расчетных показателей минимально допустимого уровня обеспеченности территории объектами коммунальной, транспортной, социальной инфраструктур и расчетных показателей максимально допустимого уровня территориальной доступности указанных объектов для населения в соответствии с нормативами градостроительного проектирования;
- места размещения объектов капитального строительства, входящих в состав линейного объекта
- номера характерных точек границ зон планируемого размещения линейных объектов, в том числе точек начала и окончания, точек изменения описания границ таких зон;
- границы зон с особыми условиями использования территорий, подлежащие установлению в связи с размещением линейных объектов.



2019-44-ППТ			
Проект планировки территории для размещения линейного объекта "газификация Костромской области (г. Шарья)			
Изм.	Колуч/Лист	М.Док.	Подпись Дата
Разработка	Датчина		
ГАП	Датчина		
Н.контр.	Близникова		
Основная часть проекта планировки территории		Стадия	Лист
Чертеж границ зон планируемого размещения линейных объектов М 1:2000. Фрагменты 2,3 М 1:1000			2.2
			ООО ГЕОПЛАН

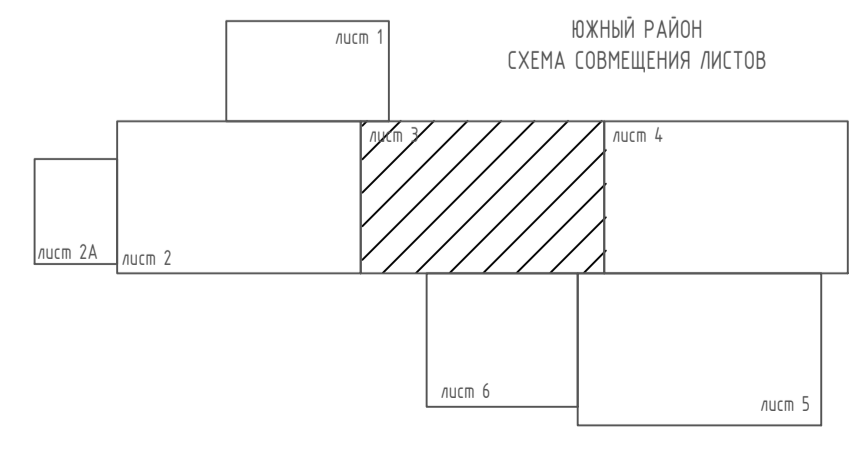
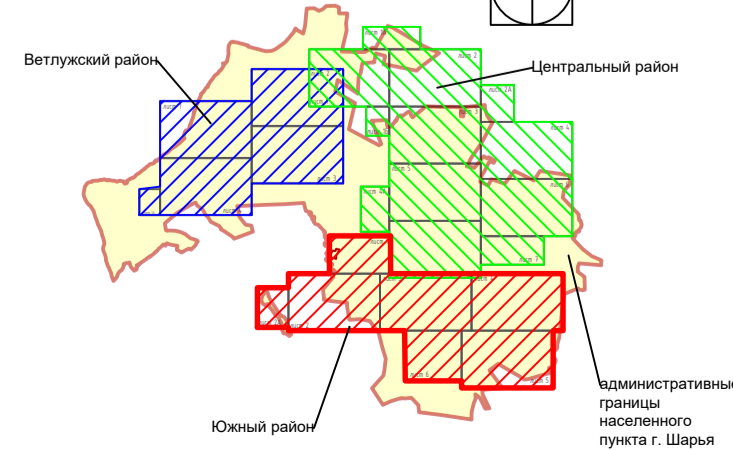
Чертеж границ зон планируемого размещения линейных объектов М 1:2000



Южная граница с Л.З.

Южная граница с Л.З.

СХЕМА РАЗМЕЩЕНИЯ



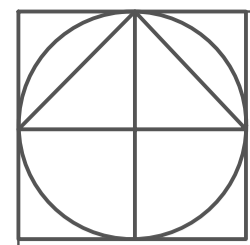
УСЛОВНЫЕ ОБОЗНАЧЕНИЯ

- границы территории, в отношении которой осуществляется подготовка проекта планировки;
- границы зон планируемого размещения линейных объектов, устанавливаемые в соответствии с нормами отвода земельных участков для конкретных видов линейных объектов с указанием границ зон планируемого размещения объектов капитального строительства, входящих в состав линейных объектов, обеспечивающих в том числе соблюдение расчетных показателей минимально допустимого уровня обеспеченности территории объектами коммунальной, транспортной, социальной инфраструктуры и расчетных показателей максимально допустимого уровня территориальной доступности указанных объектов для населения в соответствии с нормативами градостроительного проектирования;
- места размещения объектов капитального строительства, входящих в состав линейного объекта;
- номера характерных точек границ зон планируемого размещения линейных объектов, в том числе точек начала и окончания, точек изменения описания границ таких зон;
- границы зон с особыми условиями использования территории, подлежащие установлению в связи с размещением линейных объектов.

				2019-44-ППТ		
				Проект планировки территории для размещения линейного объекта "газификация Костромской области (г. Шарья)		
Изм.	Кол.ч/Лист	№ док.	Подпись	Дата	Страница	Лист
Разработал	Дятчина		<i>[Signature]</i>			2,3
ГАП	Дятчина		<i>[Signature]</i>			
				ООО ГЕОПЛАН		

Основная часть проекта планировки территории

Чертеж границ зон планируемого размещения линейных объектов М 1:2000. Фрагменты 4, 5, 6 М 1:1000



Чертеж границ зон планируемого размещения линейных объектов М 1:2000

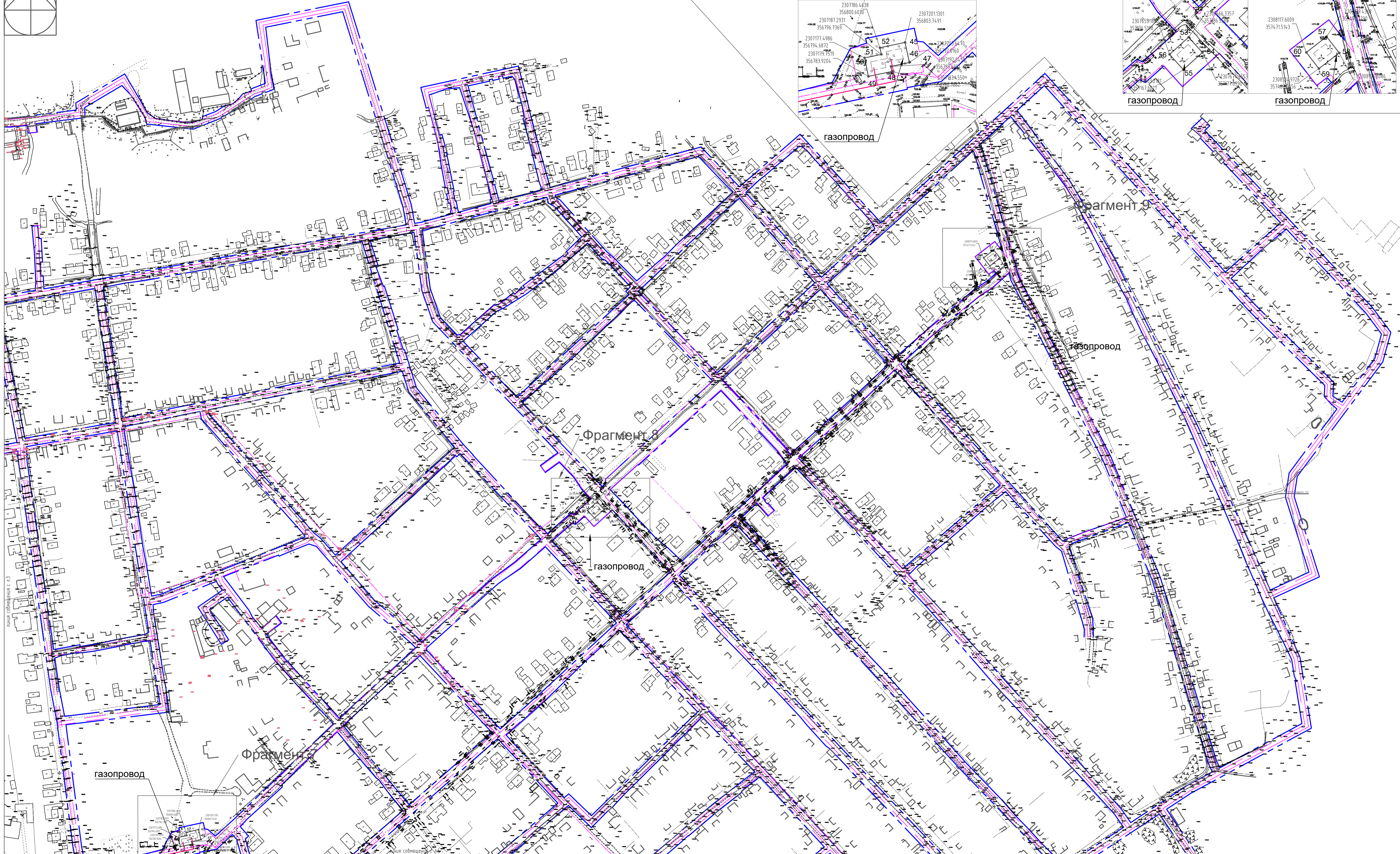
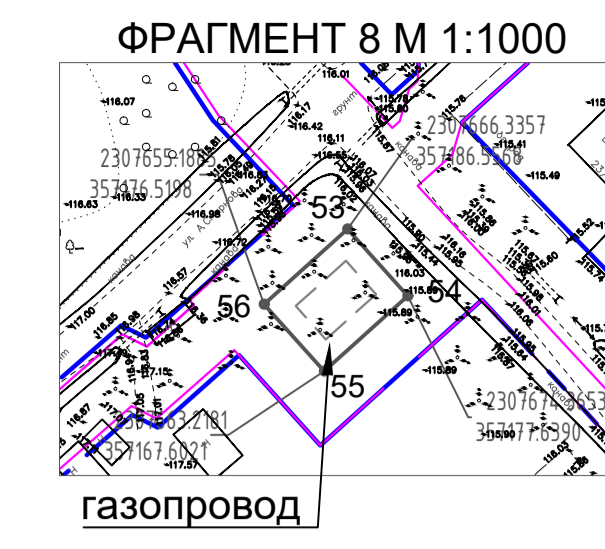
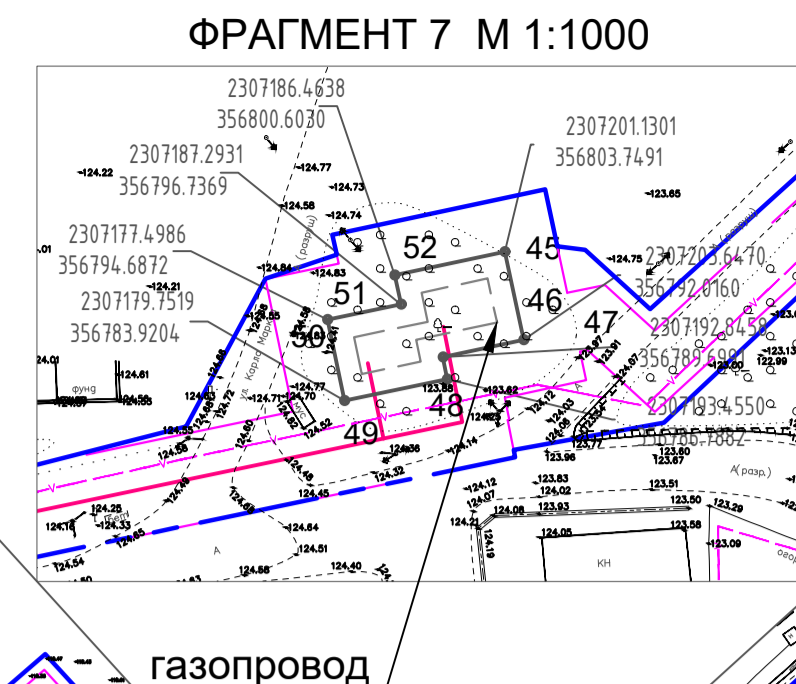
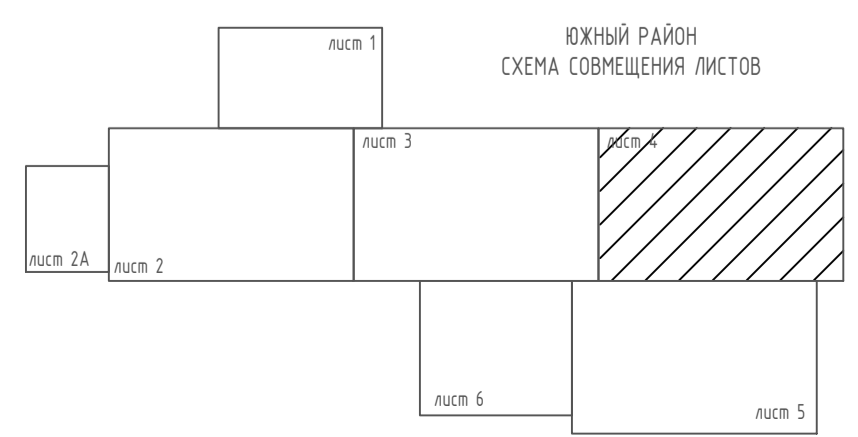
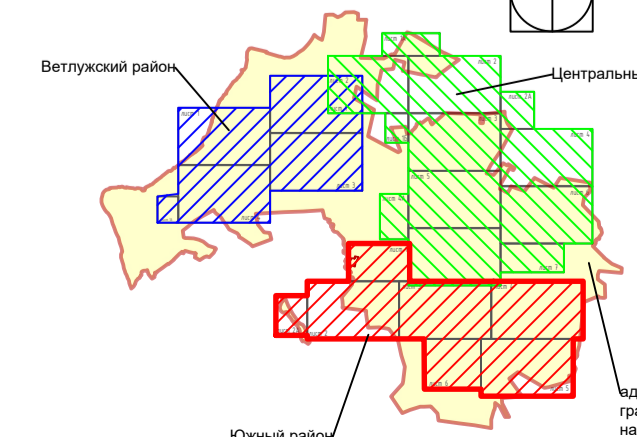


СХЕМА РАЗМЕЩЕНИЯ



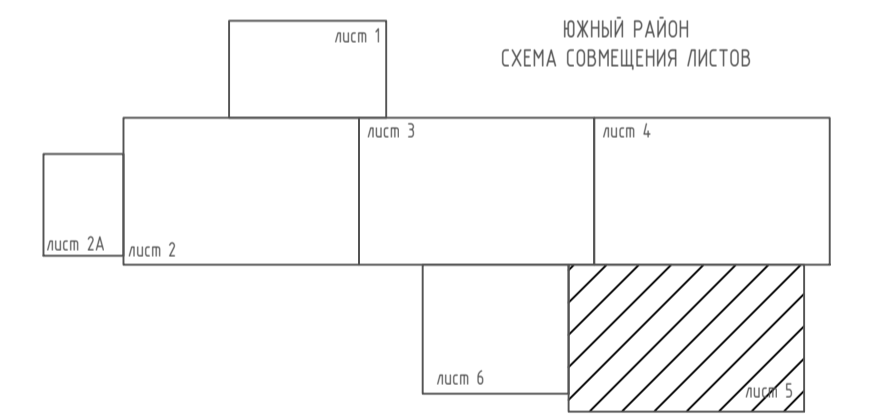
УСЛОВНЫЕ ОБОЗНАЧЕНИЯ

- границы территории, в отношении которой осуществляется подготовка проекта планировки;
- границы зон планируемого размещения линейных объектов, устанавливаемые в соответствии с нормами отвода земельных участков для конкретных видов линейных объектов с указанием границ зон планируемого размещения объектов капитального строительства, входящих в состав линейных объектов, обеспечивающих в том числе соблюдение расчетных показателей минимально допустимого уровня обеспечения территории объектами коммунальной, транспортной, социальной инфраструктуры и расчетных показателей максимально допустимого уровня территориальной доступности указанных объектов для населения в соответствии с нормативами градостроительного проектирования;
- места размещения объектов капитального строительства, входящих в состав линейного объекта
- номера характерных точек границ зон планируемого размещения линейных объектов, в том числе точек начала и окончания, точек изменения описания границ таких зон;
- границы зон с особыми условиями использования территорий, подлежащие установлению в связи с размещением линейных объектов.

		2019-44-ППТ		
		Проект планировки территории для размещения линейного объекта «Газификация Костромской области (г. Шарья)		
Изм.	Кол.чл.Лист	№ док.	Подпись	Дата
Разработал	Дятчина			
ГАП	Дятчина			
Н.контр.	Близникова			
		Основная часть проекта планировки территории		Страница
		Чертеж границ зон планируемого размещения линейных объектов М 1:2000 Фрагменты 7,8,9 М 1:1000		Лист
				Листов
				2.4
				ООО ГЕОПЛАН



Чертеж границ зон планируемого размещения линейных объектов М 1:2000



- УСЛОВНЫЕ ОБОЗНАЧЕНИЯ
- границы территории, в отношении которой осуществляется подготовка проекта планировки;
  - границы зон с особыми условиями использования территорий, подлежащие установлению в связи с размещением линейных объектов.

1. Границы зон планируемого размещения линейных объектов, устанавливаемые в соответствии с нормами отвода земельных участков для конкретных видов линейных объектов с указанием границ зон планируемого размещения объектов капитального строительства, входящих в состав линейных объектов, обеспечивающих в том числе соблюдение расчетных показателей минимально допустимого уровня обеспеченности территории объектами коммунальной, транспортной, социальной инфраструктур и расчетных показателей максимально допустимого уровня территориальной доступности указанных объектов для населения в соответствии с нормативами градостроительного проектирования; места размещения объектов капитального строительства, входящих в состав линейного объекта; номера характерных точек границ зон планируемого размещения линейных объектов, в том числе точек начала и окончания, точек изменения описания границ таких зон; - отсутствуют.

		2019-44-ППТ			
		Проект планировки территории для размещения линейного объекта "Газификация Костромской области (г. Шарья)			
Изм.	Кол-во	Лист	№ док.	Подпись	Дата
Разработал	Дятчина				
ГАП	Дятчина				
		Страница	Лист	Листов	
			25		
		Чертеж границ зон планируемого размещения линейных объектов М 1:2000			
И.контр.	Близникова				
		ООО ГЕОПЛАН			

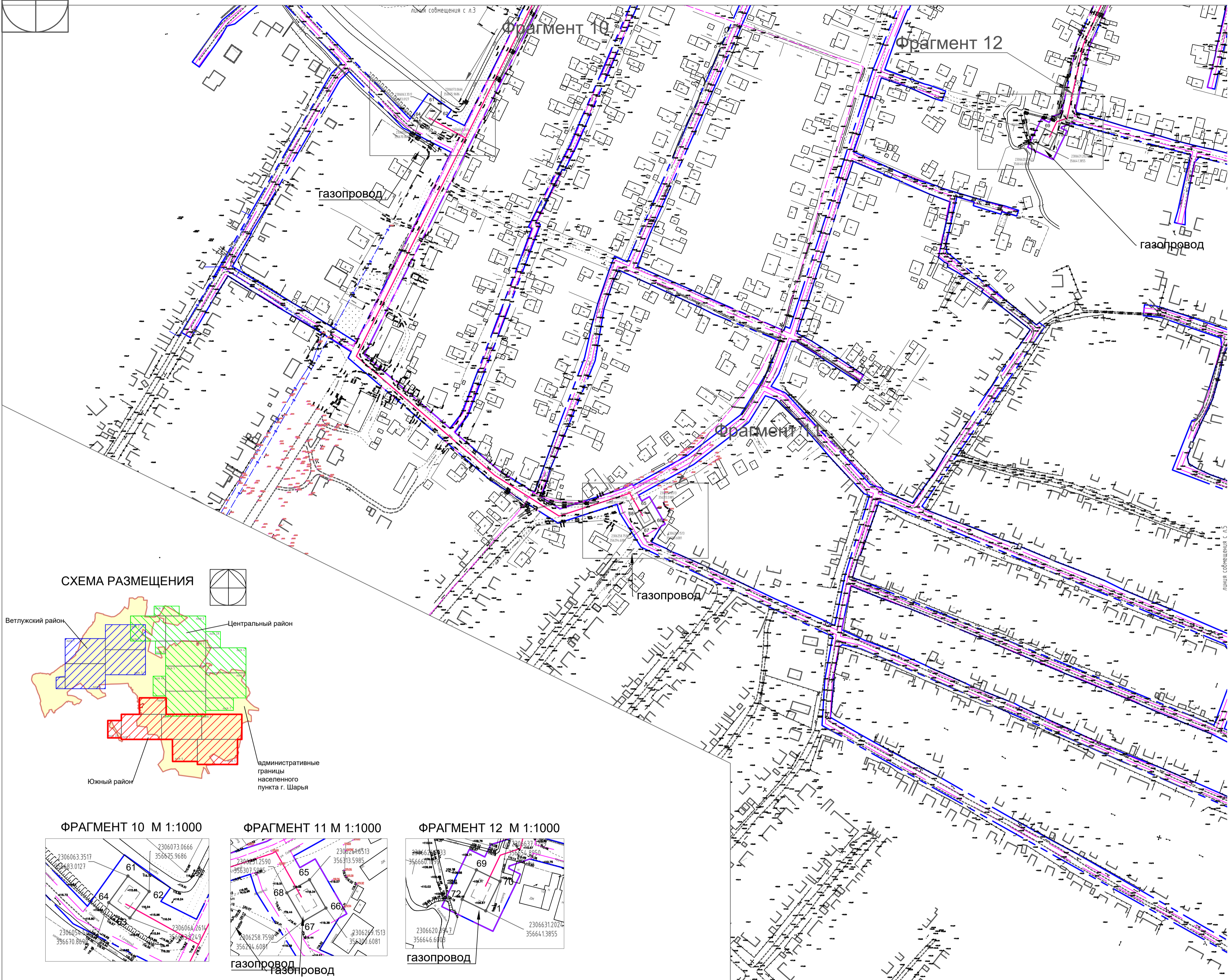

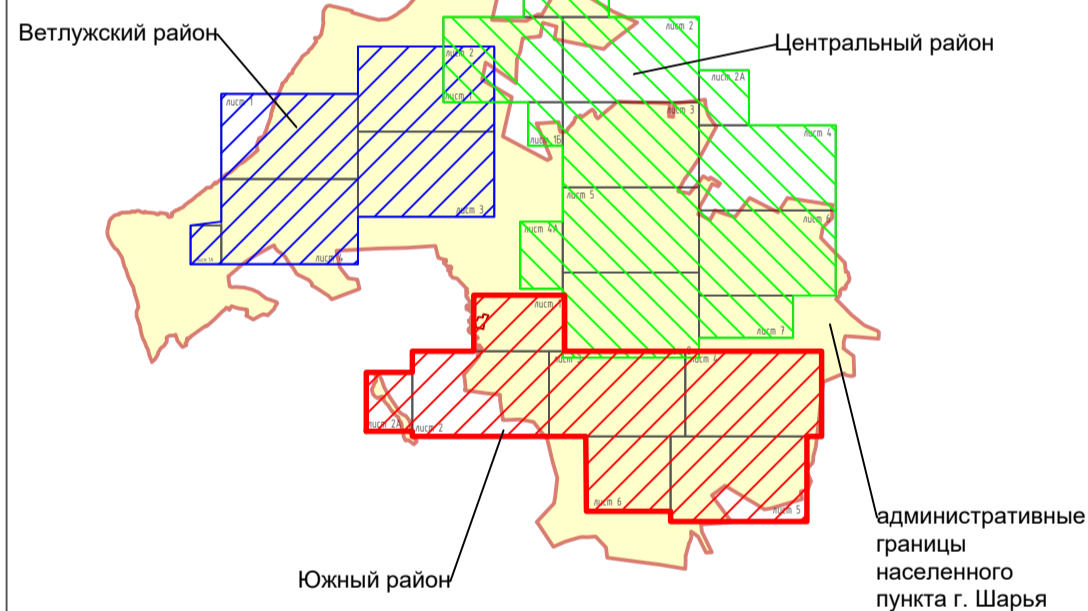
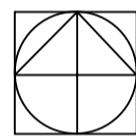
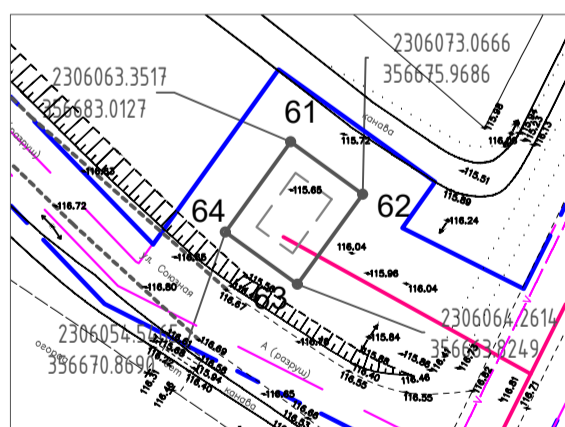


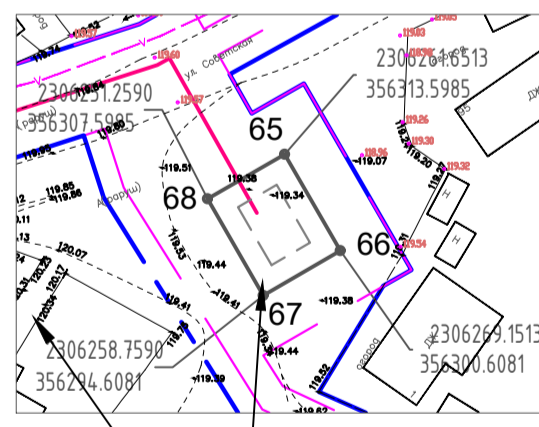
СХЕМА РАЗМЕЩЕНИЯ



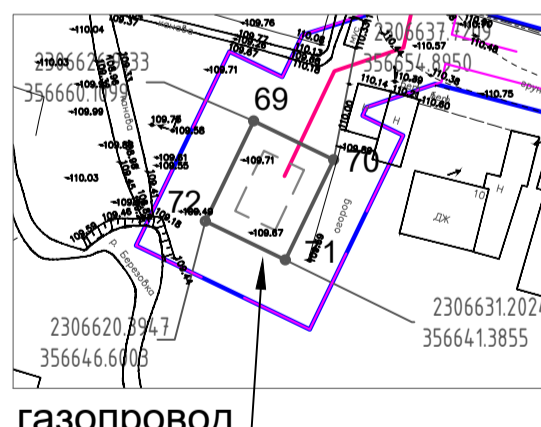
ФРАГМЕНТ 10 М 1:1000



ФРАГМЕНТ 11 М 1:1000

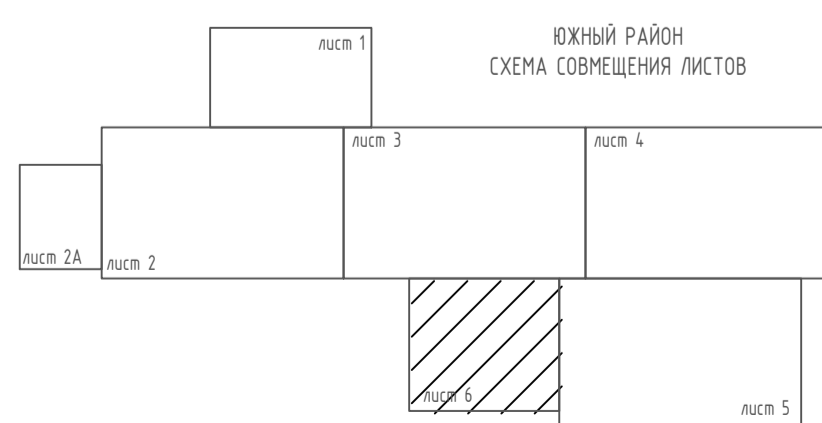


ФРАГМЕНТ 12 М 1:1000

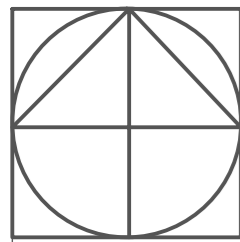


УСЛОВНЫЕ ОБОЗНАЧЕНИЯ

- границы территории, в отношении которой осуществляется подготовка проекта планировки;
- границы зон планируемого размещения линейных объектов, устанавливаемые в соответствии с нормами отвода земельных участков для конкретных видов линейных объектов с указанием границ зон планируемого размещения объектов капитального строительства, входящих в состав линейных объектов, обеспечивающих в том числе соблюдение расчетных показателей минимально допустимого уровня обеспеченности территории объектами коммунальной, транспортной, социальной инфраструктур и расчетных показателей максимально допустимого уровня территориальной доступности указанных объектов для населения в соответствии с нормативами градостроительного проектирования.
- места размещения объектов капитального строительства, входящих в состав линейного объекта
- номера характерных точек границ зон планируемого размещения линейных объектов, в том числе точек начала и окончания, точек изменения описания границ таких зон;
- границы зон с особыми условиями использования территорий, подлежащие установлению в связи с размещением линейных объектов.



2019-44-ППТ					
Проект планировки территории для размещения линейного объекта «Газификация Костромской области (г. Шарья)»					
Изм.	Кол.уч.	Лист	№ док.	Подпись	Дата
Разработал	Дятчина				
ГАП	Дятчина				
Н.контр.	Близнюкова				
				Основная часть проекта планировки территории	Стадия
				Чертеж границ зон планируемого размещения линейных объектов М 1:2000. Фрагменты 10,11,12. М 1:1000	Лист
					Листов
					2.6
					ООО ГЕОПЛАН



Чертеж границ зон планируемого размещения линейных объектов, подлежащих переносу (переустройству) из зон планируемого размещения линейных объектов М 1:2000



линия сообщения с л.2

СХЕМА РАЗМЕЩЕНИЯ



УСЛОВНЫЕ ОБОЗНАЧЕНИЯ

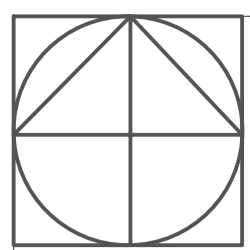
границы территории, в отношении которой осуществляется подготовка проекта планировки;

1. Границы зон планируемого размещения линейных объектов, подлежащих переносу (переустройству) из зон планируемого размещения линейных объектов, номера характерных точек границ зон планируемого размещения линейных объектов, подлежащих переносу (переустройству) из зон планируемого размещения линейных объектов, границы зон с особыми условиями использования территорий, подлежащие установлению в связи с размещением линейных объектов, подлежащих переносу (переустройству) из зон планируемого размещения линейных объектов - отсутствуют.

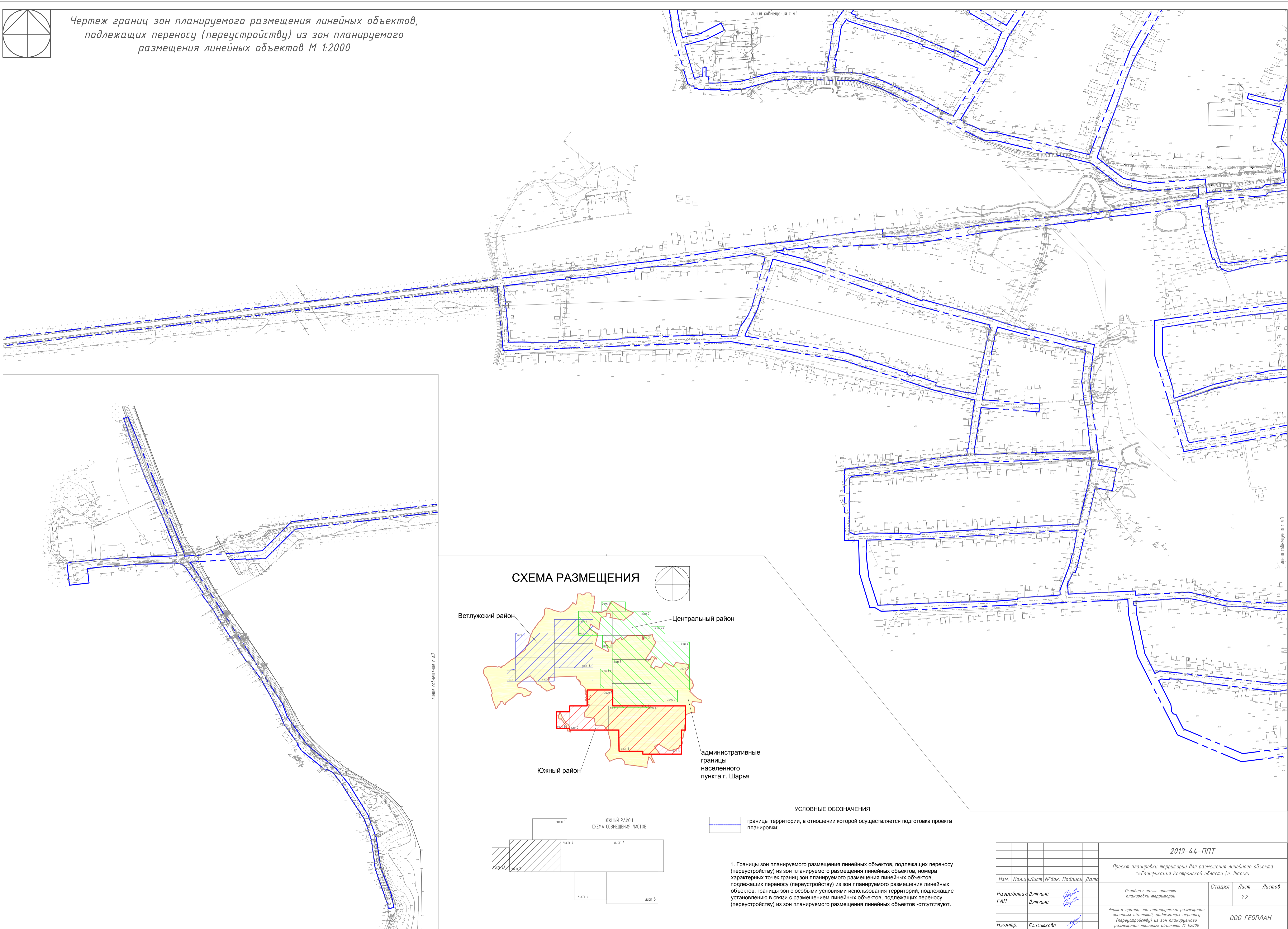
2019-44-ППТ

Проект планировки территории для размещения линейного объекта «Газификация Костромской области (г. Шарья)

Изм.	Кол.ч.	Лист	№ док.	Подпись	Дата	Стадия	Лист	Листов
Разработал	Дятчина					Основная часть проекта планировки территории	3.1	ООО ГЕОПЛАН
ГАП	Дятчина							
Н.контр.	Близнюкова					Чертеж границ зон планируемого размещения линейных объектов, подлежащих переносу (переустройству) из зон планируемого размещения линейных объектов М 1:2000		



Чертеж границ зон планируемого размещения линейных объектов, подлежащих переносу (переустройству) из зон планируемого размещения линейных объектов М 1:2000



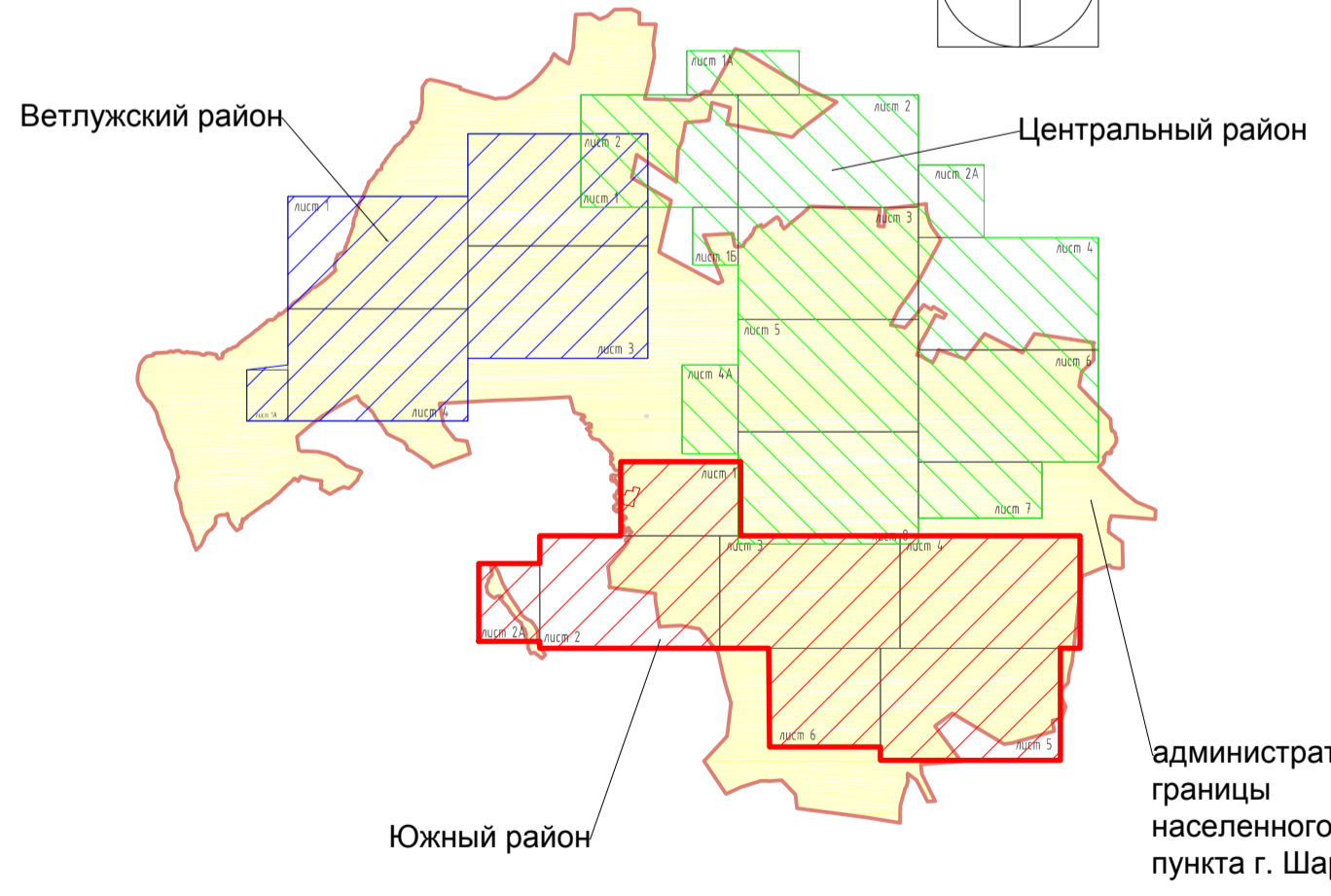
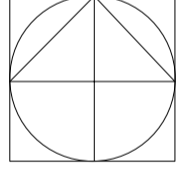
линия сообщения с л.1

линия сообщения с л.3



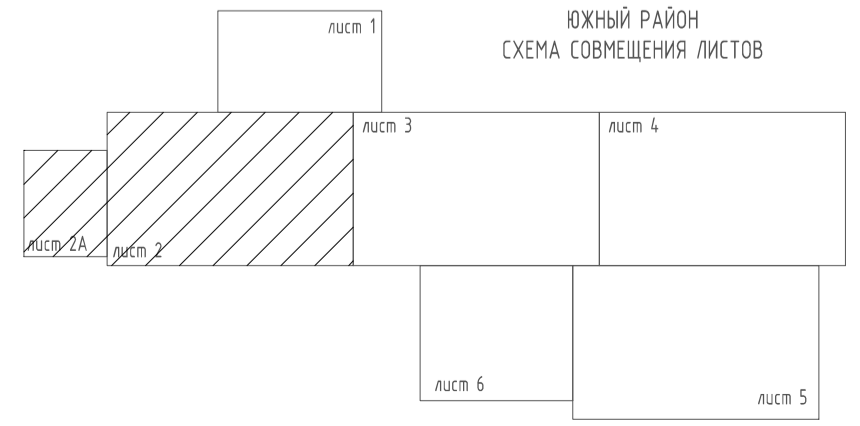
линия сообщения с л.2

**СХЕМА РАЗМЕЩЕНИЯ**



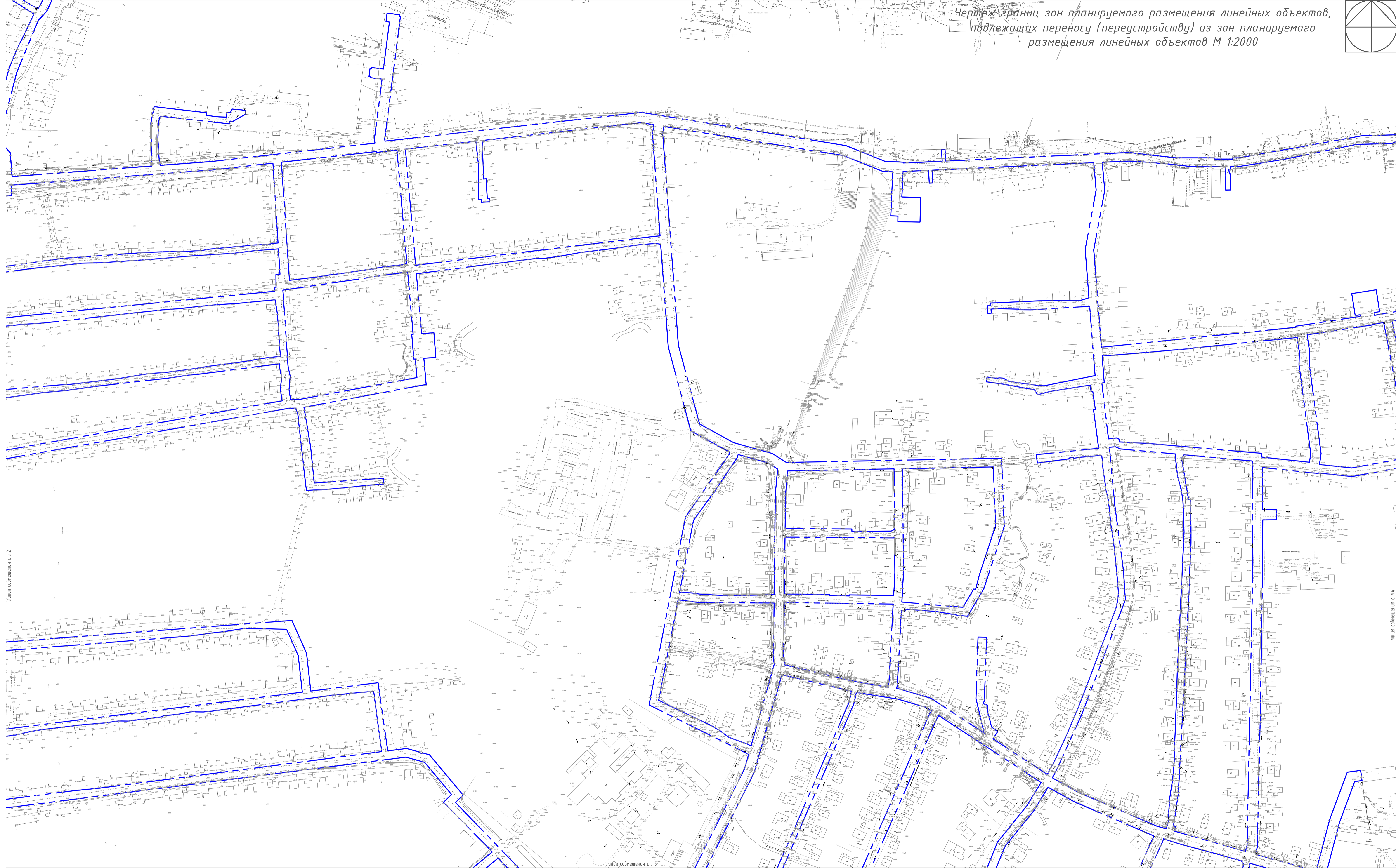

**УСЛОВНЫЕ ОБОЗНАЧЕНИЯ**

— границы территории, в отношении которой осуществляется подготовка проекта планировки;



1. Границы зон планируемого размещения линейных объектов, подлежащих переносу (переустройству) из зон планируемого размещения линейных объектов, номера характерных точек границ зон планируемого размещения линейных объектов, подлежащих переносу (переустройству) из зон планируемого размещения линейных объектов, границы зон с особыми условиями использования территорий, подлежащие установлению в связи с размещением линейных объектов, подлежащих переносу (переустройству) из зон планируемого размещения линейных объектов - отсутствуют.

			2019-44-ППТ				
			Проект планировки территории для размещения линейного объекта "газификация Костромской области (г. Шарья)				
Изм.	Кол.ч/Лист	№ док.	Подпись	Дата	Стадия	Лист	Листов
Разработал	Дятчина		<i>[Signature]</i>		Основная часть проекта планировки территории	3.2	000 ГЕОПЛАН
ГАП	Дятчина		<i>[Signature]</i>				
			Чертеж границ зон планируемого размещения линейных объектов, подлежащих переносу (переустройству) из зон планируемого размещения линейных объектов М 1:2000				
И.контр.	Близнекова		<i>[Signature]</i>				

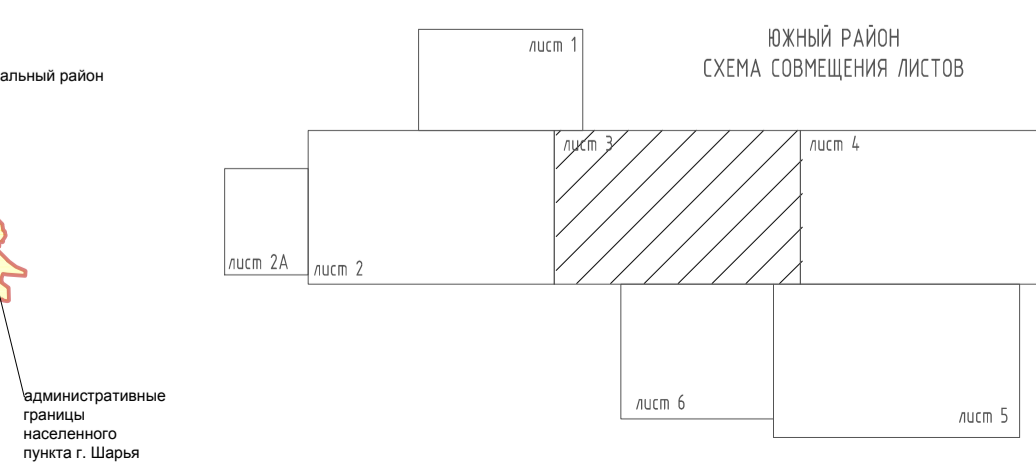
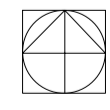
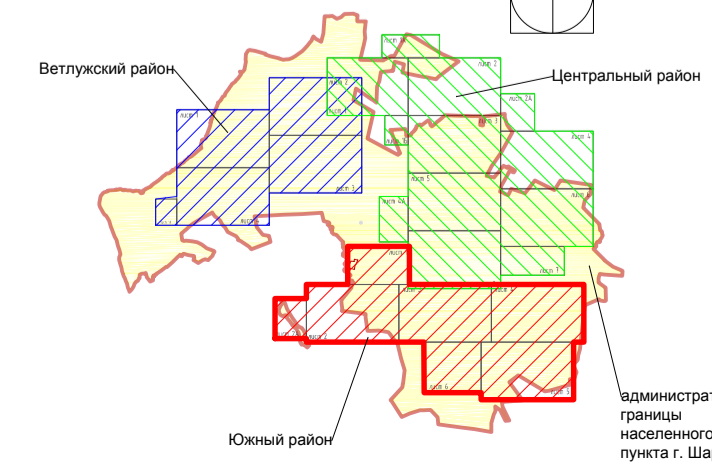


Листы совмещения с Л.2

Листы совмещения с Л.4

Листы совмещения с Л.5

**СХЕМА РАЗМЕЩЕНИЯ**



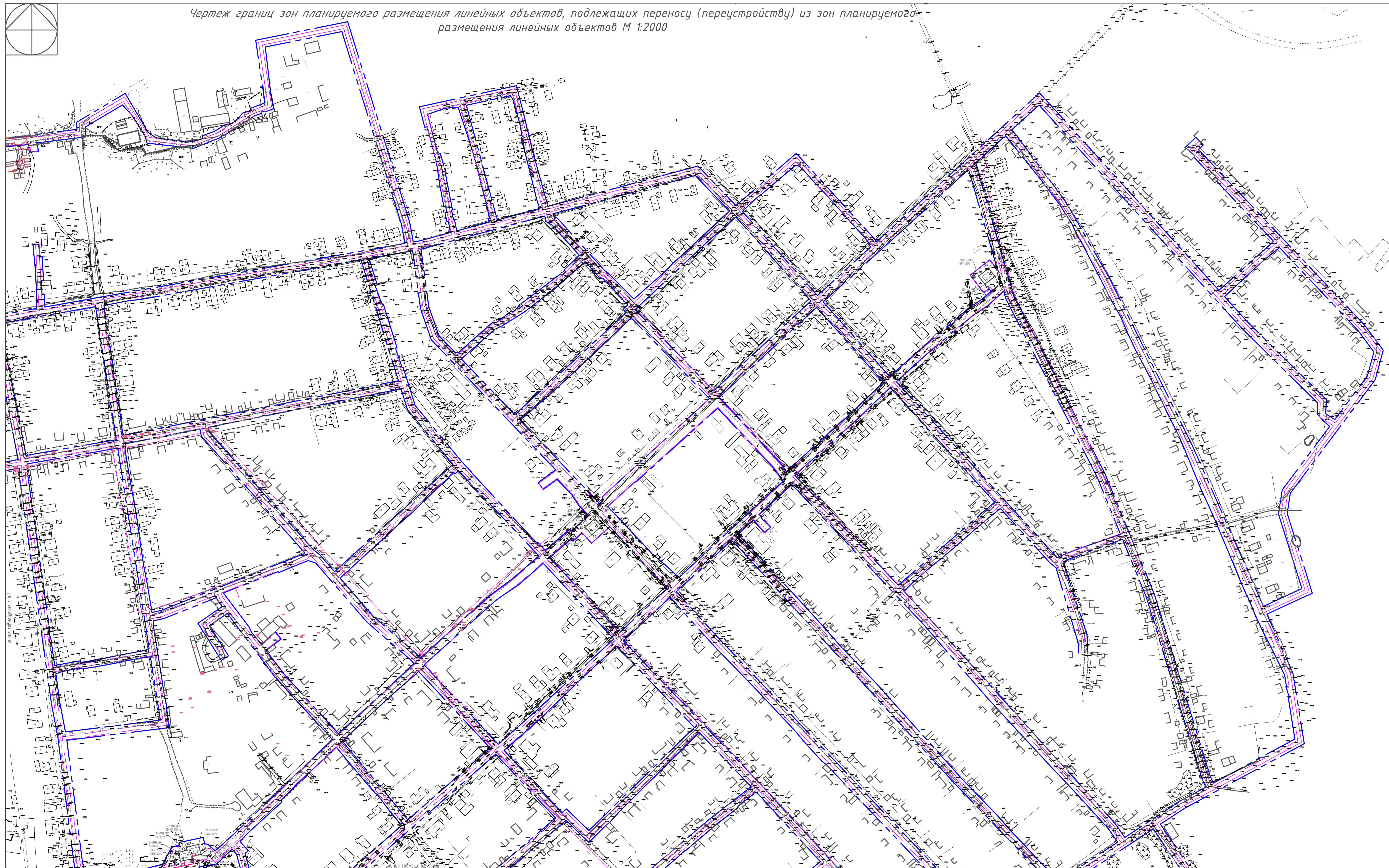
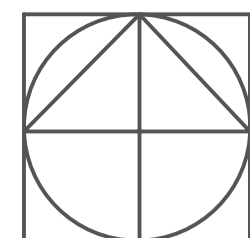
**УСЛОВНЫЕ ОБОЗНАЧЕНИЯ**

— границы территории, в отношении которой осуществляется подготовка проекта планировки;

1. Границы зон планируемого размещения линейных объектов, подлежащих переносу (переустройству) из зон планируемого размещения линейных объектов, подлежащих переносу (переустройству) из зон планируемого размещения линейных объектов, подлежащих переносу (переустройству) из зон планируемого размещения линейных объектов, подлежащих переносу (переустройству) из зон планируемого размещения линейных объектов, подлежащих переносу (переустройству) из зон планируемого размещения линейных объектов -отсутствуют.

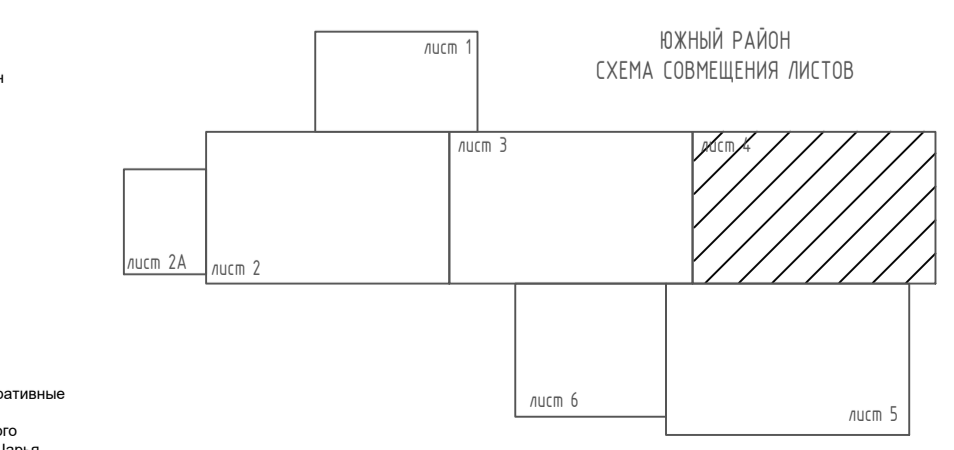
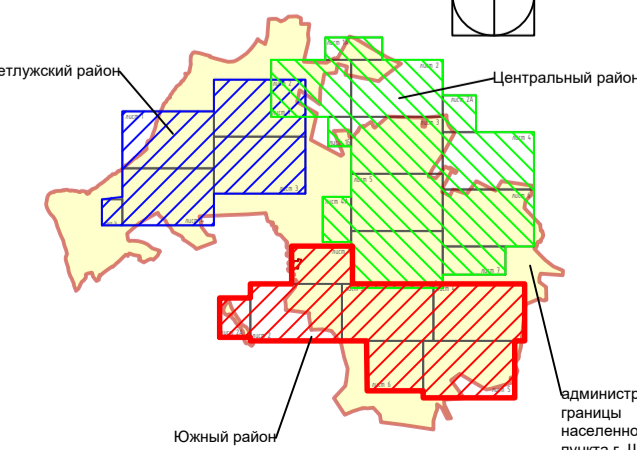
			2019-44-ППТ				
			Проект планировки территории для размещения линейного объекта «газификация Костромской области (г. Шарья)»				
Изм.	Кол.ч/Лист	№ док.	Подпись	Дата	Стадия	Лист	Листов
Разработал	Дятчина		<i>[Signature]</i>		Основная часть проекта планировки территории	3.3	000 ГЕОПЛАН
ГАП	Дятчина		<i>[Signature]</i>				
И.контр.	Близнекова		<i>[Signature]</i>		Чертеж границ зон планируемого размещения линейных объектов, подлежащих переносу (переустройству) из зон планируемого размещения линейных объектов М 1:2000		

Чертеж границ зон планируемого размещения линейных объектов, подлежащих переносу (переустройству) из зон планируемого размещения линейных объектов М 1:2000



Линия собственности с.п.з

СХЕМА РАЗМЕЩЕНИЯ



УСЛОВНЫЕ ОБОЗНАЧЕНИЯ

— границы территории, в отношении которой осуществляется подготовка проекта планировки;

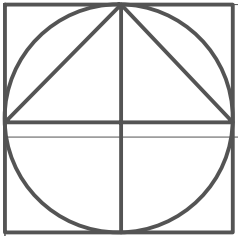
1. Границы зон планируемого размещения линейных объектов, подлежащих переносу (переустройству) из зон планируемого размещения линейных объектов, номера характерных точек границ зон планируемого размещения линейных объектов, подлежащих переносу (переустройству) из зон планируемого размещения линейных объектов, границы зон с особыми условиями использования территорий, подлежащие установлению в связи с размещением линейных объектов, подлежащих переносу (переустройству) из зон планируемого размещения линейных объектов - отсутствуют.

2019-44-ППТ

Проект планировки территории для размещения линейного объекта "Газификация Костромской области (г. Шарья)

Изм.	Колуч.	Лист	№ док.	Подпись	Дата	Статус	Лист	Листов
Разработка	Дятчина					Основная часть проекта планировки территории	3.4	ООО ГЕОПЛАН
ГАП	Дятчина							
Н.контр.	Близнякова					Чертеж границ зон планируемого размещения линейных объектов, подлежащих переносу (переустройству) из зон планируемого размещения линейных объектов М 1:2000		





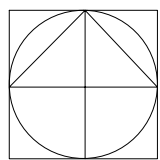
Чертеж границ зон планируемого размещения линейных объектов, подлежащих переносу (переустройству) из зон планируемого размещения линейных объектов М 1:2000



линия совмещения с л.3

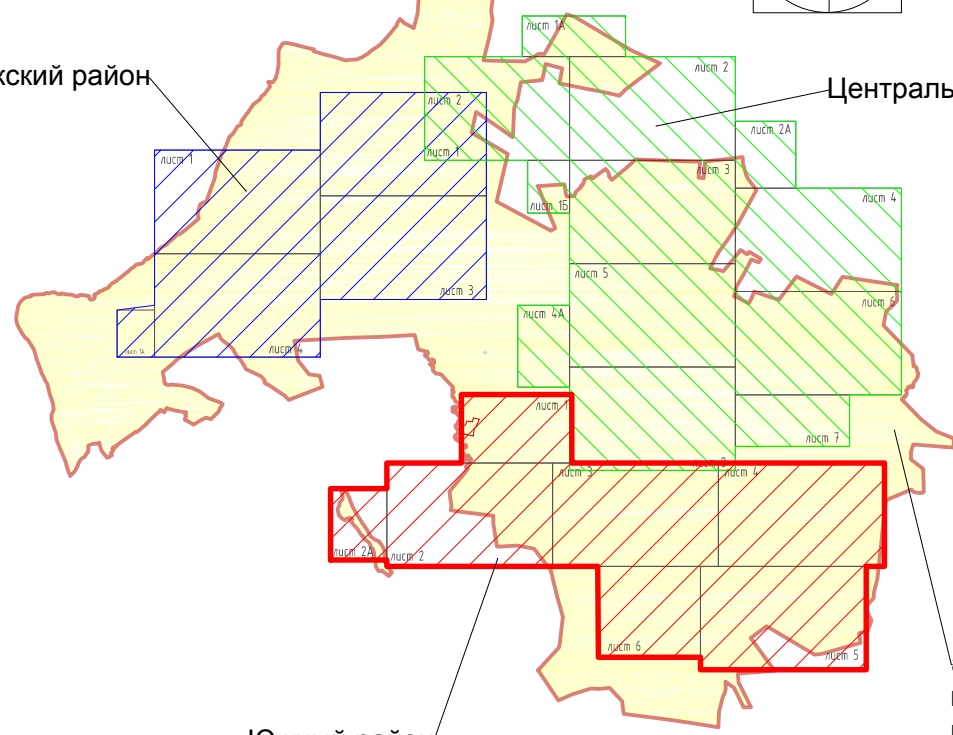
линия совмещения с л.5

СХЕМА РАЗМЕЩЕНИЯ



Ветлужский район


Центральный район



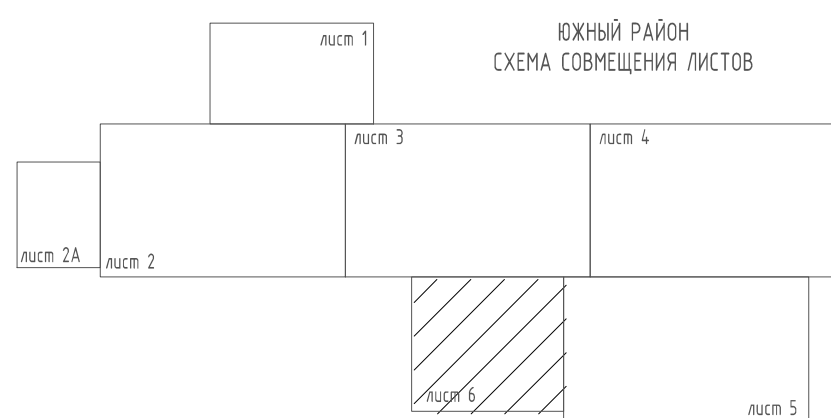
Южный район

административные границы населенного пункта г. Шарья

УСЛОВНЫЕ ОБОЗНАЧЕНИЯ



границы территории, в отношении которой осуществляется подготовка проекта планировки;



1. Границы зон планируемого размещения линейных объектов, подлежащих переносу (переустройству) из зон планируемого размещения линейных объектов, номера характерных точек границ зон планируемого размещения линейных объектов, подлежащих переносу (переустройству) из зон планируемого размещения линейных объектов, границы зон с особыми условиями использования территорий, подлежащие установлению в связи с размещением линейных объектов, подлежащих переносу (переустройству) из зон планируемого размещения линейных объектов - отсутствуют.

2019-44-ППТ					
Проект планировки территории для размещения линейного объекта "газификация Костромской области (г. Шарья)					
Изм.	Кол.ч.	Лист	№ док.	Подпись	Дата
Разработал	Дятчина				
ГАП	Дятчина				
Н.контр.	Близнякова				
Основная часть проекта планировки территории				Стадия	Лист
Чертеж границ зон планируемого размещения линейных объектов, подлежащих переносу (переустройству) из зон планируемого размещения линейных объектов М 1:2000				Листов	3.6
ООО ГЕОПЛАН					