



**ООО «СЭМ»**

**ЗАКАЗЧИК – КОСТРОМСКАЯ ОБЛАСТЬ  
ОГКУ «ОБЛСТРОЙЗАКАЗЧИК»**

**«ГАЗИФИКАЦИЯ КОСТРОМСКОЙ ОБЛАСТИ (г. Шарья)»**

**ПРОЕКТНАЯ ДОКУМЕНТАЦИЯ**

**2019-44-ППТ**

**РАЗДЕЛ 10**

**Иная документация в случаях, предусмотренных федеральными  
законами**

**Проект планировки территории**

**Том 10.2  
2019-44-ППТ**

**Раздел 3**

**Материалы по обоснованию проекта планировки территории  
Графическая часть**

**Генеральный директор**

**К.Е. Телятников**

**ГИП**

**Д.В.Каленцов**

**СОГЛАСОВАНО:  
ООО «СЭМ»**

\_\_\_\_\_  
**Колесников.А.В**

•  
м.п.

**2019**

**ООО «ГЕОПЛАН»**

**Проект планировки территории  
для размещения линейного объекта**

**«Газификация Костромской области (г. Шарья)»**

**Том 10.2**

**2019-44-ППТ**

**Раздел 3**

**Материалы по обоснованию проекта планировки территории  
Графическая часть**

**Директор**



**И.В.Близнюкова**

**ГАП**

**Т.В.Дятчина**

**г. Волгоград  
2019 г.**



**ООО «СЭМ»**

**ЗАКАЗЧИК – КОСТРОМСКАЯ ОБЛАСТЬ  
ОГКУ «ОБЛСТРОЙЗАКАЗЧИК»**

**«ГАЗИФИКАЦИЯ КОСТРОМСКОЙ ОБЛАСТИ (г. Шарья)»**

**ПРОЕКТНАЯ ДОКУМЕНТАЦИЯ**

**2019-44-ППТ**

**РАЗДЕЛ 10**

**Иная документация в случаях, предусмотренных федеральными  
законами**

**Проект планировки территории**

**Том 10.2  
2019-44-ППТ**

**Раздел 3**

**Материалы по обоснованию проекта планировки территории  
Графическая часть  
Ветлужский район**

**Генеральный директор**

**К.Е. Телятников**

**ГИП**

**Д.В.Каленцов**

**СОГЛАСОВАНО:  
ООО «СЭМ»**

\_\_\_\_\_ **Колесников.А.В**

**•  
м.п.**

**2019**

**ООО «ГЕОПЛАН»**

**Проект планировки территории  
для размещения линейного объекта**

**«Газификация Костромской области (г. Шарья)»**

**Том 10.2**

**2019-44-ППТ**

**Раздел 3**

**Материалы по обоснованию проекта планировки территории  
Графическая часть  
Ветлужский район**

**Директор**

**И.В.Близнюкова**

**ГАП**

**Т.В.Дятчина**

**г. Волгоград  
2019 г.**

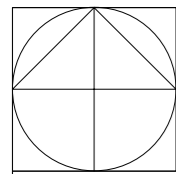
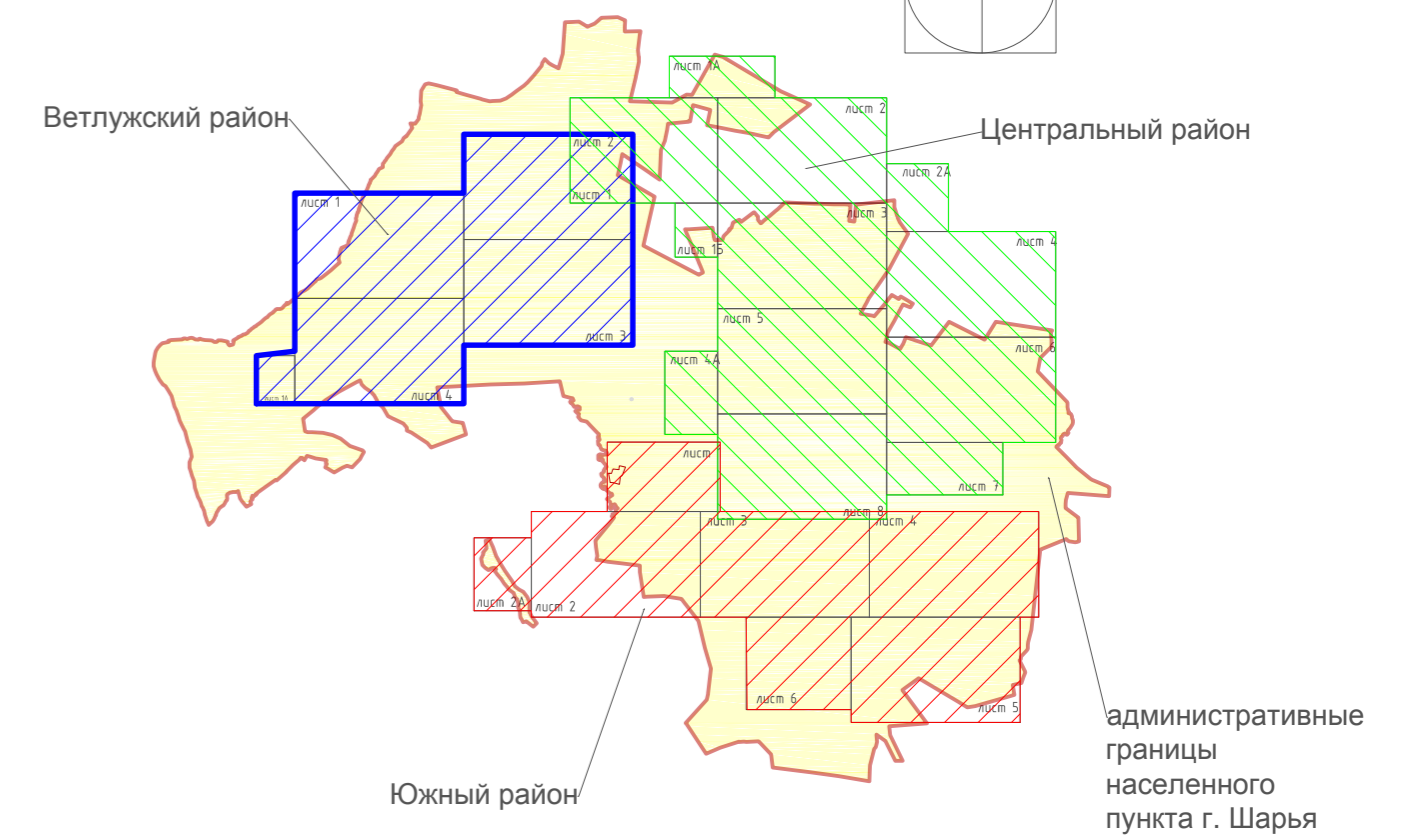
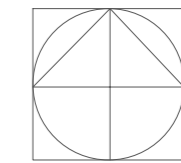


Схема расположения элементов планировочной структуры (территорий, занятых линейными объектами и (или) предназначенных для размещения линейных объектов) М 1:25000






Костромская область,  
Шарьинский район




СХЕМА РАЗМЕЩЕНИЯ

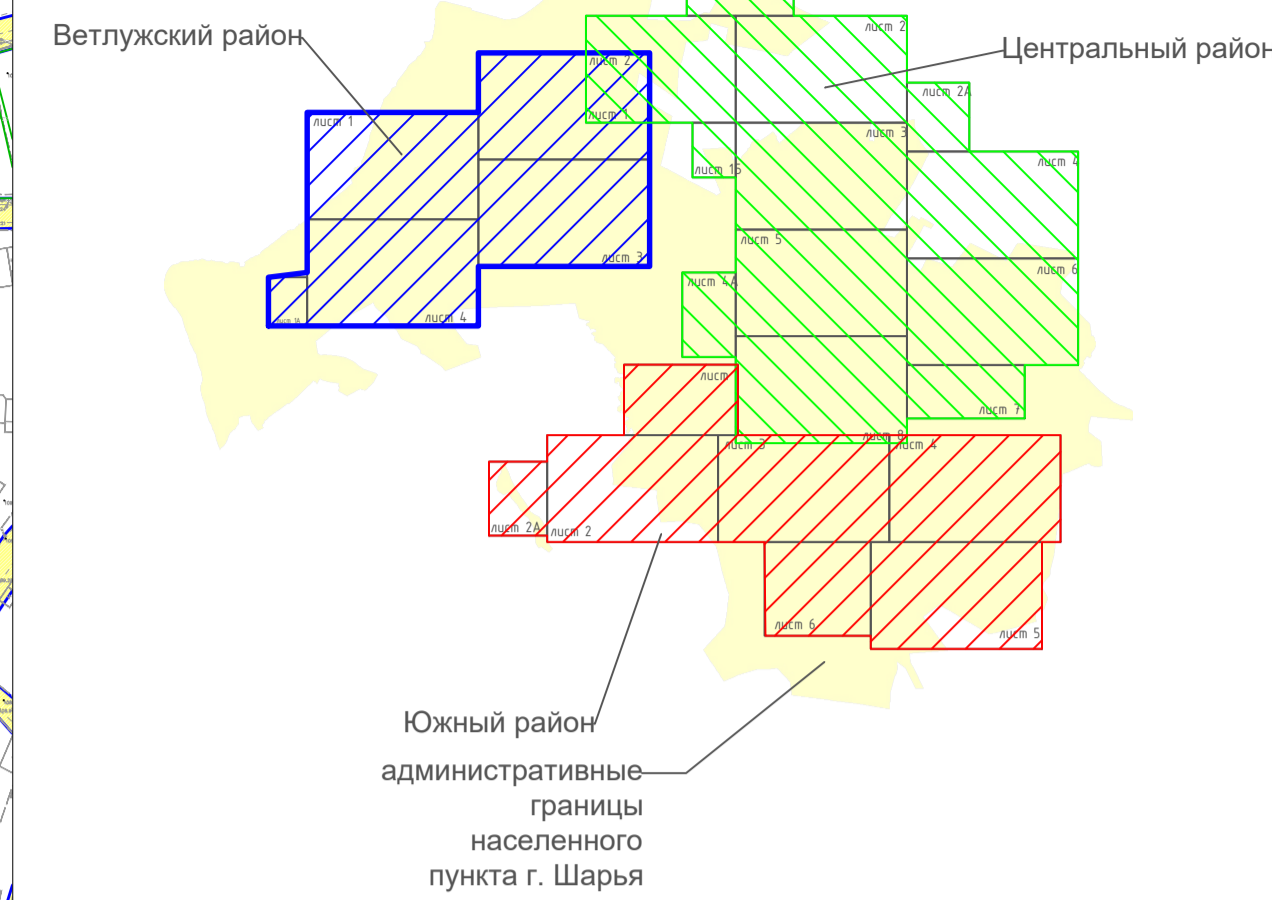
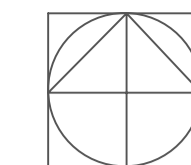
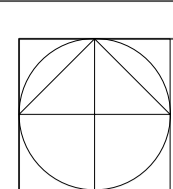


УСЛОВНЫЕ ОБОЗНАЧЕНИЯ

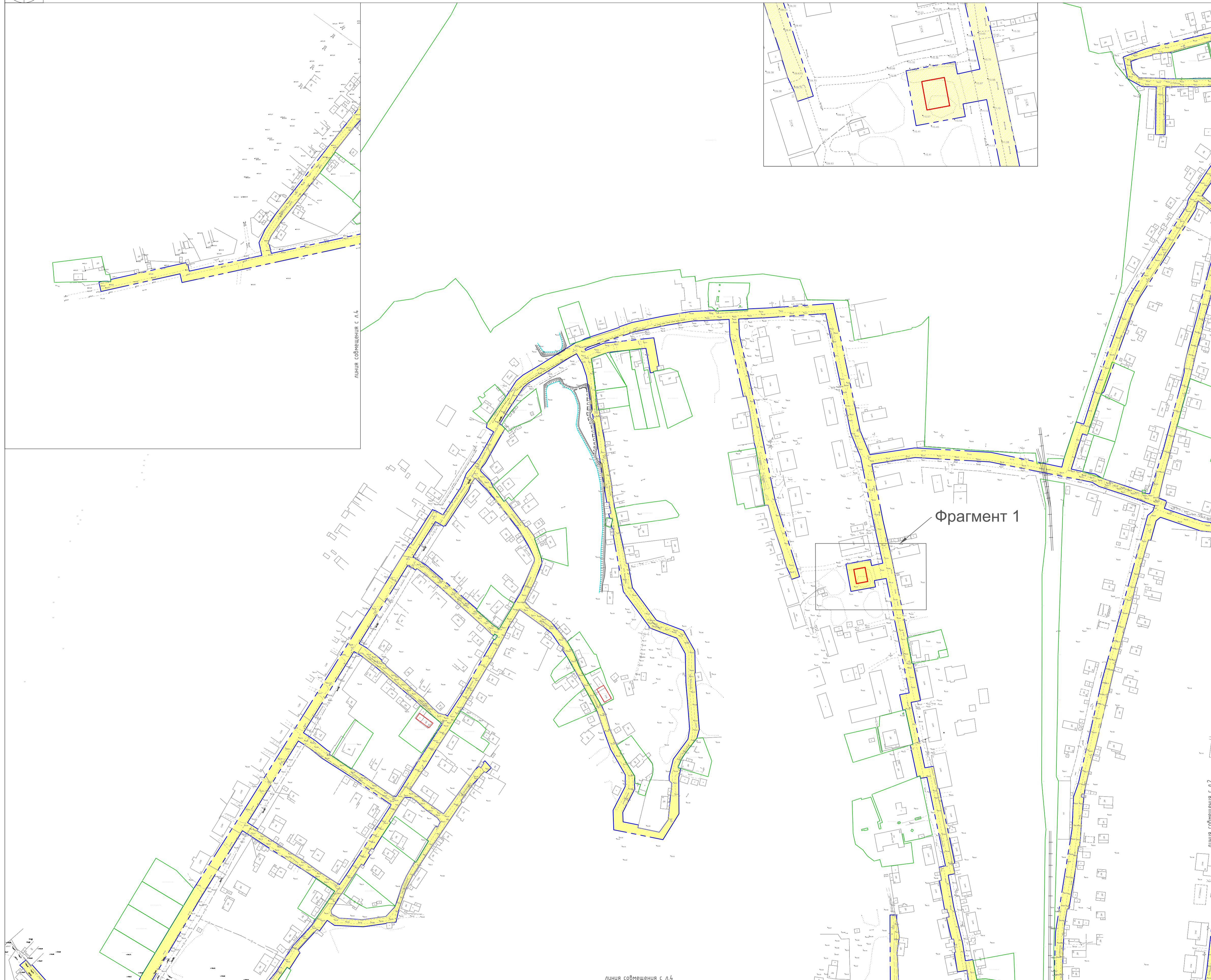
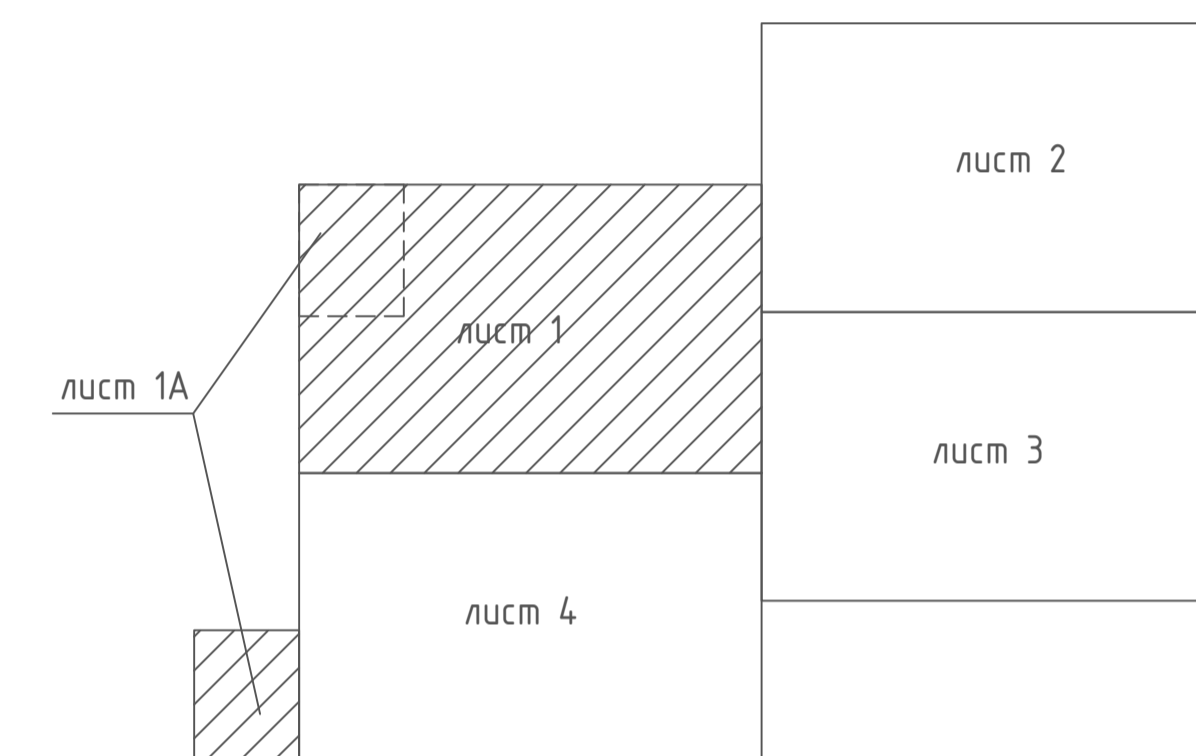
-  границы территории, в отношении которой осуществляется подготовка схемы расположения элементов планировочной структуры, в пределах границ субъекта (субъектов) Российской Федерации, на территории которого устанавливаются границы зон планируемого размещения линейных объектов и границы зон планируемого размещения линейных объектов, подлежащих переносу (переустройству) из зон планируемого размещения линейных объектов;
-  границы субъекта (субъектов) Российской Федерации, на территории которого устанавливаются границы зон планируемого размещения линейных объектов и границы зон планируемого размещения линейных объектов, подлежащих переносу (переустройству) из зон планируемого размещения линейных объектов;
-  границы зон планируемого размещения линейных объектов, устанавливаемые в соответствии с нормами отвода земельных участков для конкретных видов линейных объектов;

1. Границы зон планируемого размещения линейных объектов, подлежащих переносу (переустройству) из зон планируемого размещения линейных объектов - отсутствуют.

|            |            |      |        |                                                                                       |                                                                                                               |                                                                                                                                                                   |             |
|------------|------------|------|--------|---------------------------------------------------------------------------------------|---------------------------------------------------------------------------------------------------------------|-------------------------------------------------------------------------------------------------------------------------------------------------------------------|-------------|
|            |            |      |        |                                                                                       | 2019-44-ППТ                                                                                                   |                                                                                                                                                                   |             |
|            |            |      |        |                                                                                       | Проект планировки территории для размещения линейного объекта<br>«Газификация Костромской области (г. Шарья)» |                                                                                                                                                                   |             |
| Изм.       | Кол.уч.    | Лист | № док. | Подпись                                                                               | Дата                                                                                                          |                                                                                                                                                                   |             |
| Разработал | Дятчина    |      |        |  |                                                                                                               | Материалы по обоснованию проекта планировки территории                                                                                                            | Стадия      |
| ГАП        | Дятчина    |      |        |  |                                                                                                               |                                                                                                                                                                   | Лист        |
|            |            |      |        |                                                                                       |                                                                                                               |                                                                                                                                                                   | Листов      |
|            |            |      |        |                                                                                       |                                                                                                               |                                                                                                                                                                   | 4           |
| Н.контр.   | Близнюкова |      |        |  |                                                                                                               | Схема расположения элементов планировочной структуры (территорий, занятых линейными объектами и (или) предназначенных для размещения линейных объектов) М 1:25000 | ООО ГЕОПЛАН |



ВЕТЛУЖСКИЙ РАЙОН  
СХЕМА СОВМЕЩЕНИЯ ЛИСТОВ



УСЛОВНЫЕ ОБОЗНАЧЕНИЯ

- границы территории, в отношении которой осуществляется подготовка проекта планировки;
- границы зон планируемого размещения линейных объектов, устанавливаемые в соответствии с нормами отвода земельных участков для конкретных видов линейных объектов;
- сведения об отнесении к определенной категории земель в границах территории, в отношении которой осуществляется подготовка проекта планировки - земли населенных пунктов;
- границы существующих земельных участков, учтенных в Едином государственном реестре недвижимости, в границах территории, в отношении которой осуществляется подготовка проекта планировки, с указанием номеров характерных точек границ таких земельных участков, а также форм собственности таких земельных участков и информации о необходимости изъятия таких земельных участков для государственных и муниципальных нужд;

1. Границы зон планируемого размещения линейных объектов, подлежащих переносу (переустройству) из зон планируемого размещения линейных объектов - отсутствуют.
2. Границы зон планируемого размещения объектов капитального строительства, установленные ранее утвержденной документацией по планировке территории, в случае планируемого размещения таковых в границах территории, в отношении которой осуществляется подготовка проекта планировки - отсутствуют.
3. Контуры существующих сохраняемых объектов капитального строительства, а также подлежащих сносу и (или) демонтажу и не подлежащих переносу (переустройству) линейных объектов - отсутствуют.
4. Необходимость изъятия земельных участков для государственных и муниципальных нужд отсутствует.

|            |             |        |         |                                                                                                                   |                                                        |      |
|------------|-------------|--------|---------|-------------------------------------------------------------------------------------------------------------------|--------------------------------------------------------|------|
|            |             |        |         | 2019-44-ППТ                                                                                                       |                                                        |      |
|            |             |        |         | Проект планировки территории для размещения линейного объекта "Газификация Костромской области (г. Шарья)         |                                                        |      |
| Изм.       | Кол-во Лист | № док. | Подпись | Дата                                                                                                              | Стадия                                                 | Лист |
| Разработал | Дятчина     |        |         |                                                                                                                   | Материалы по обоснованию проекта планировки территории | 5.1  |
| ГАП        | Дятчина     |        |         |                                                                                                                   |                                                        |      |
| Н.контр.   | Близнюкова  |        |         |                                                                                                                   | ООО ГЕОПЛАН                                            |      |
|            |             |        |         | Схема использования территории в период подготовки проекта планировки территории М 1:2000<br>Фрагмент 1. М 1:1000 |                                                        |      |

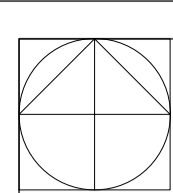
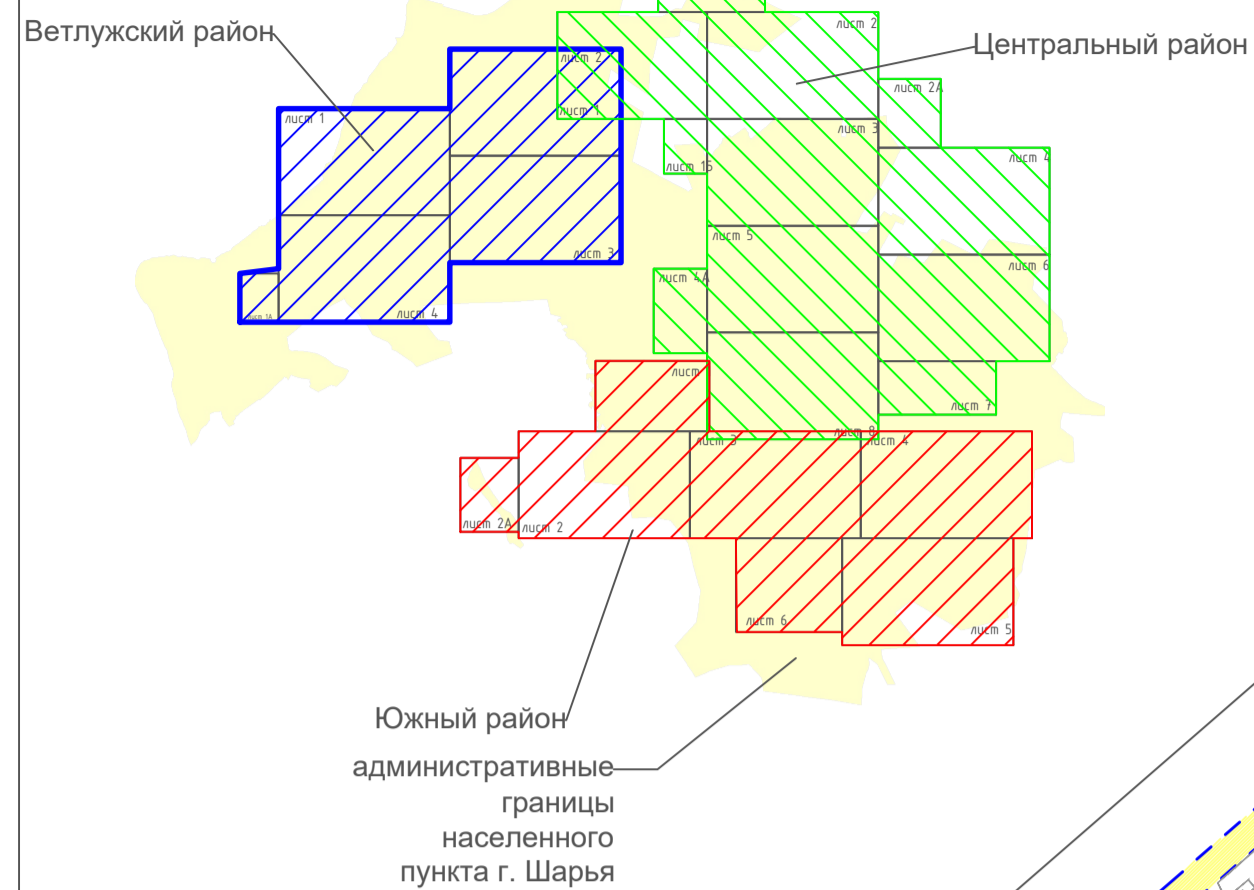
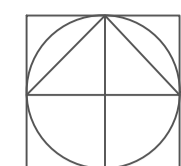
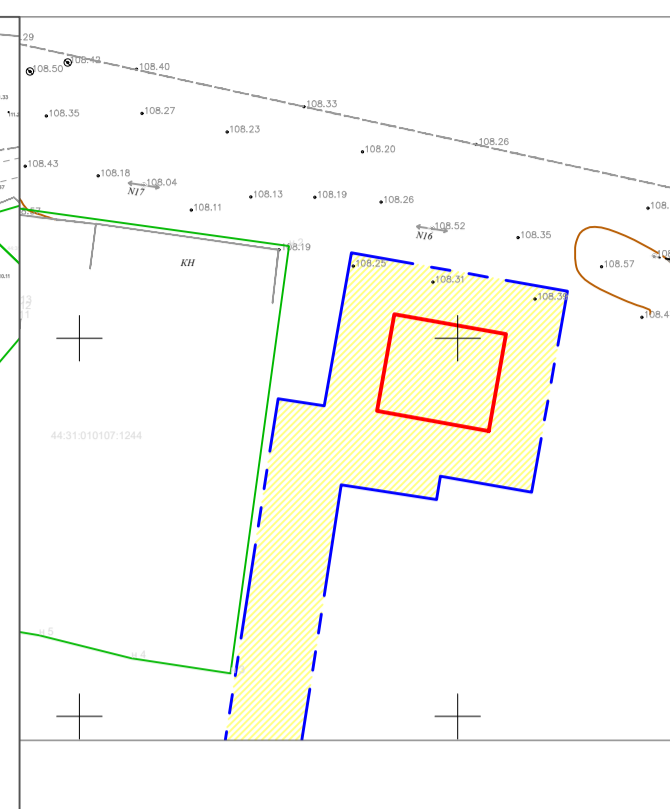


Схема использования территории в период подготовки проекта планировки территории М 1:2000

СХЕМА РАЗМЕЩЕНИЯ



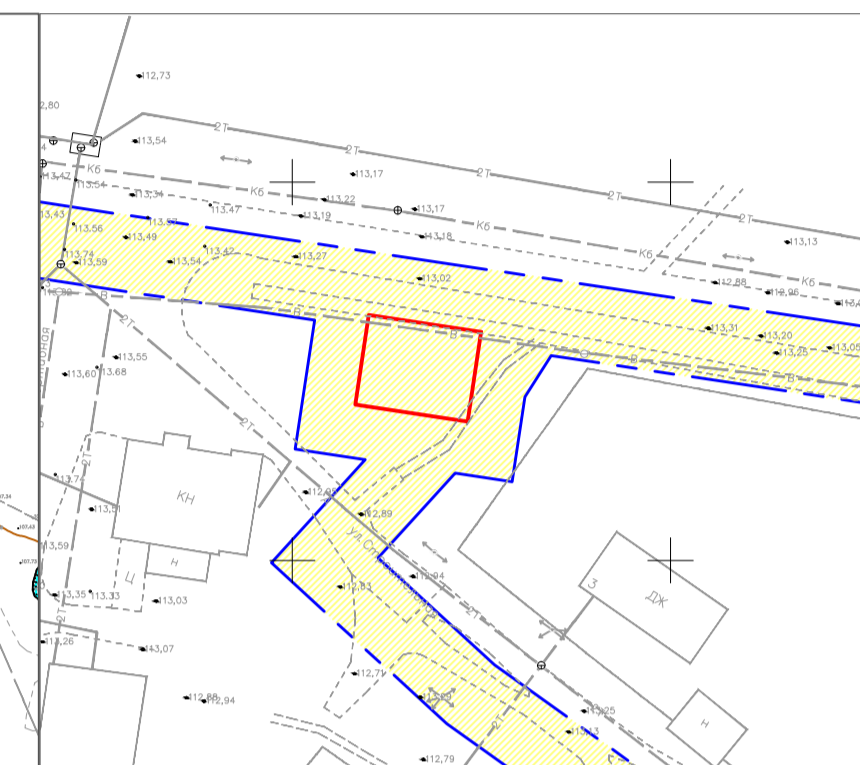
ФРАГМЕНТ 2 М 1:1000



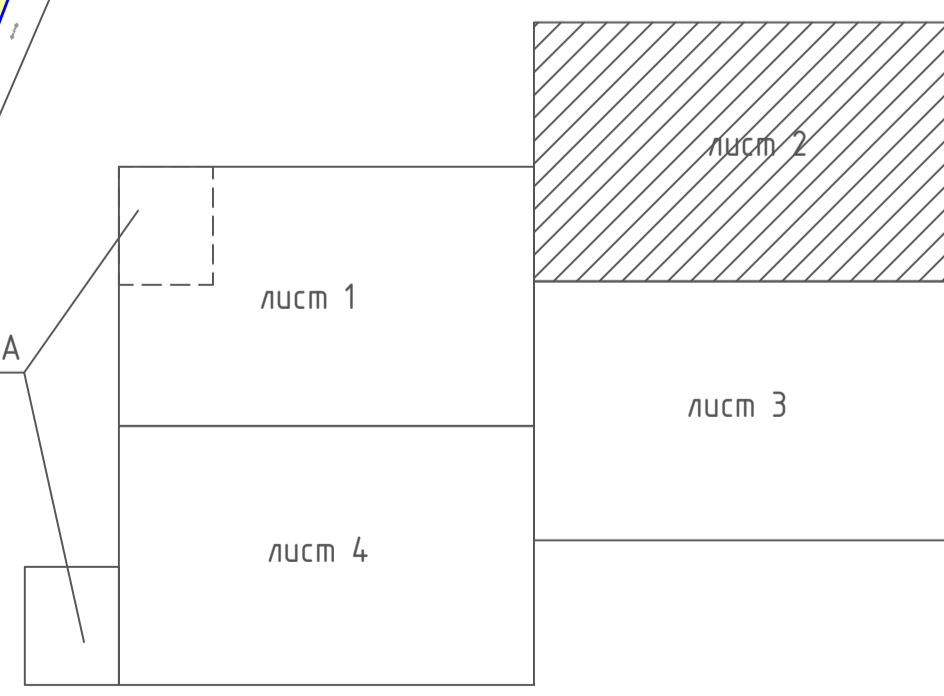
УСЛОВНЫЕ ОБОЗНАЧЕНИЯ

- границы территории, в отношении которой осуществляется подготовка проекта планировки;
- границы зон планируемого размещения линейных объектов, устанавливаемые в соответствии с нормами отвода земельных участков для конкретных видов линейных объектов;
- сведения об отнесении к определенной категории земель в границах территории, в отношении которой осуществляется подготовка проекта планировки - земли населенных пунктов;
- границы существующих земельных участков, учтенных в Едином государственном реестре недвижимости, в границах территории, в отношении которой осуществляется подготовка проекта планировки, с указанием номеров характерных точек границ таких земельных участков, а также форм собственности таких земельных участков и информации о необходимости изъятия таких земельных участков для государственных и муниципальных нужд;

ФРАГМЕНТ 3 М 1:1000

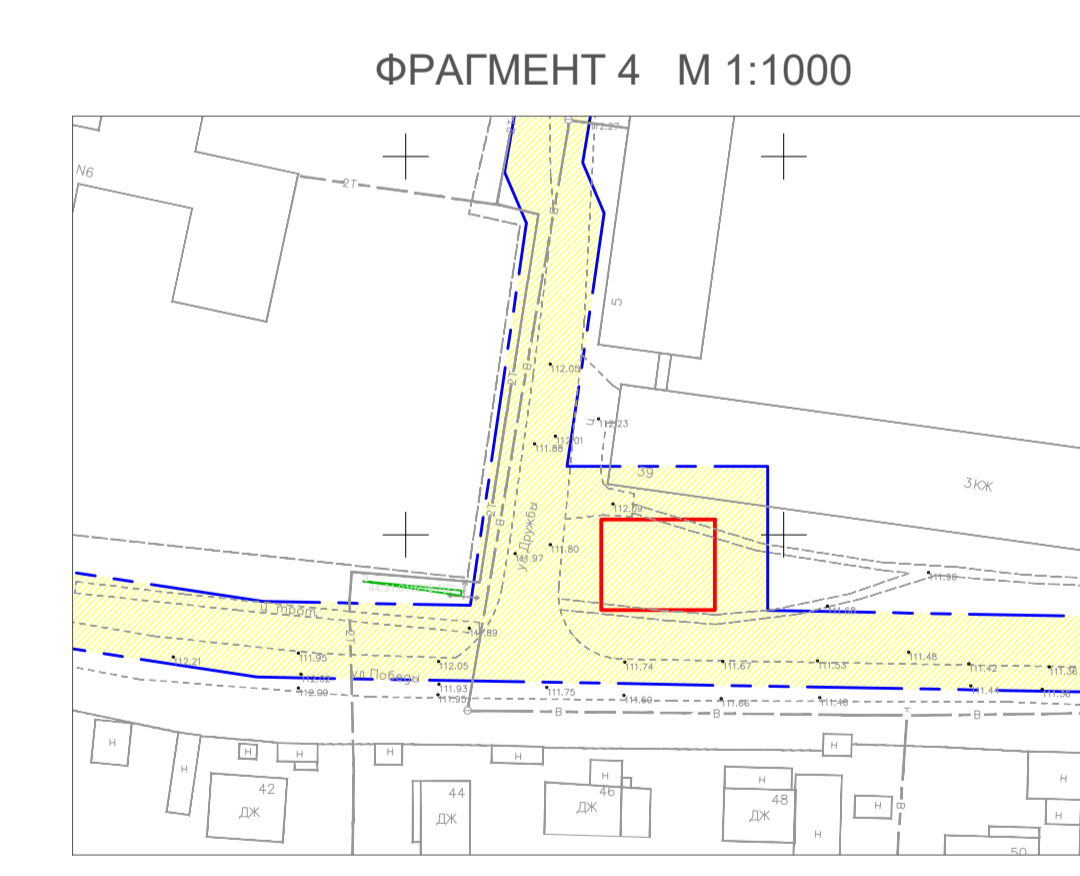
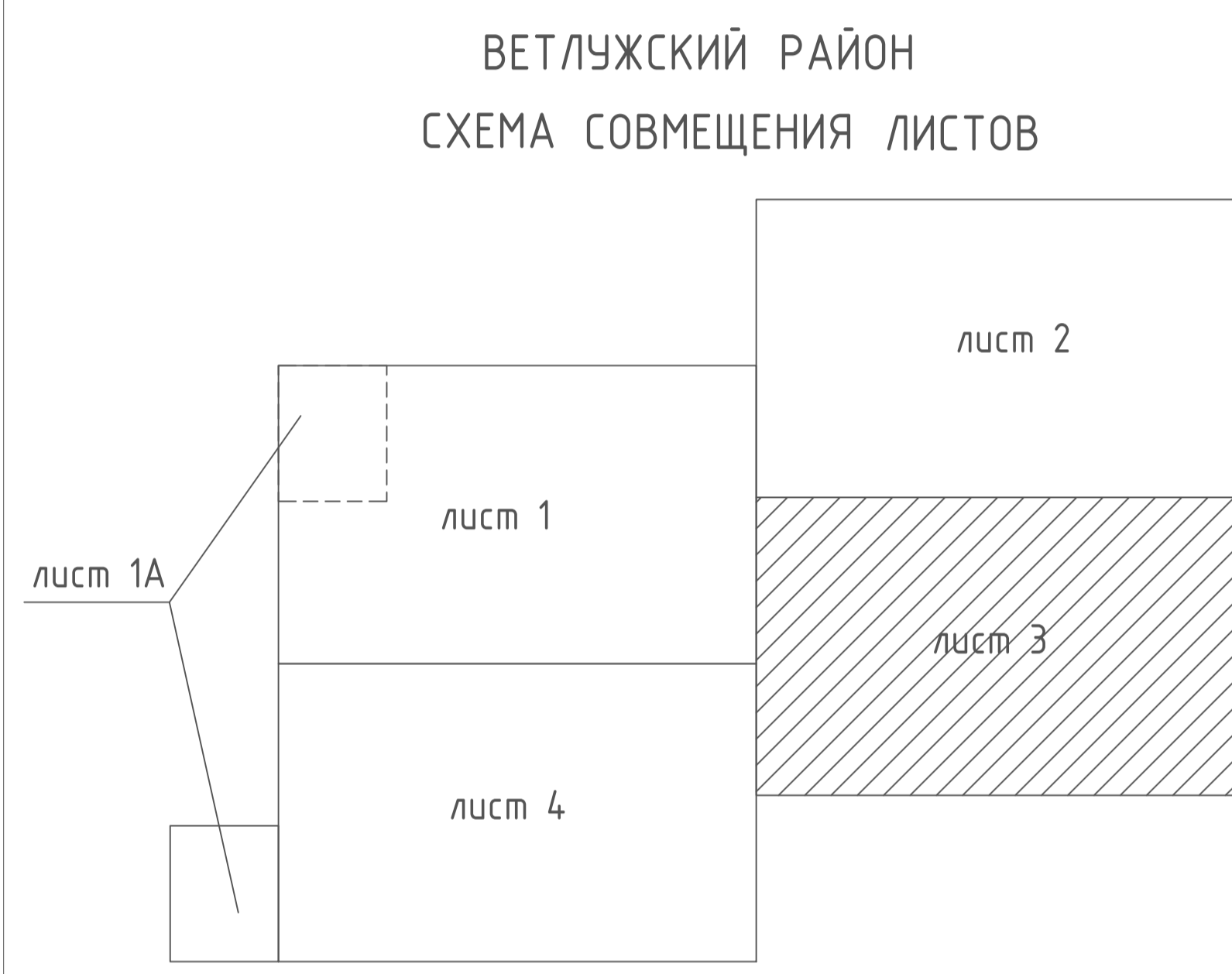
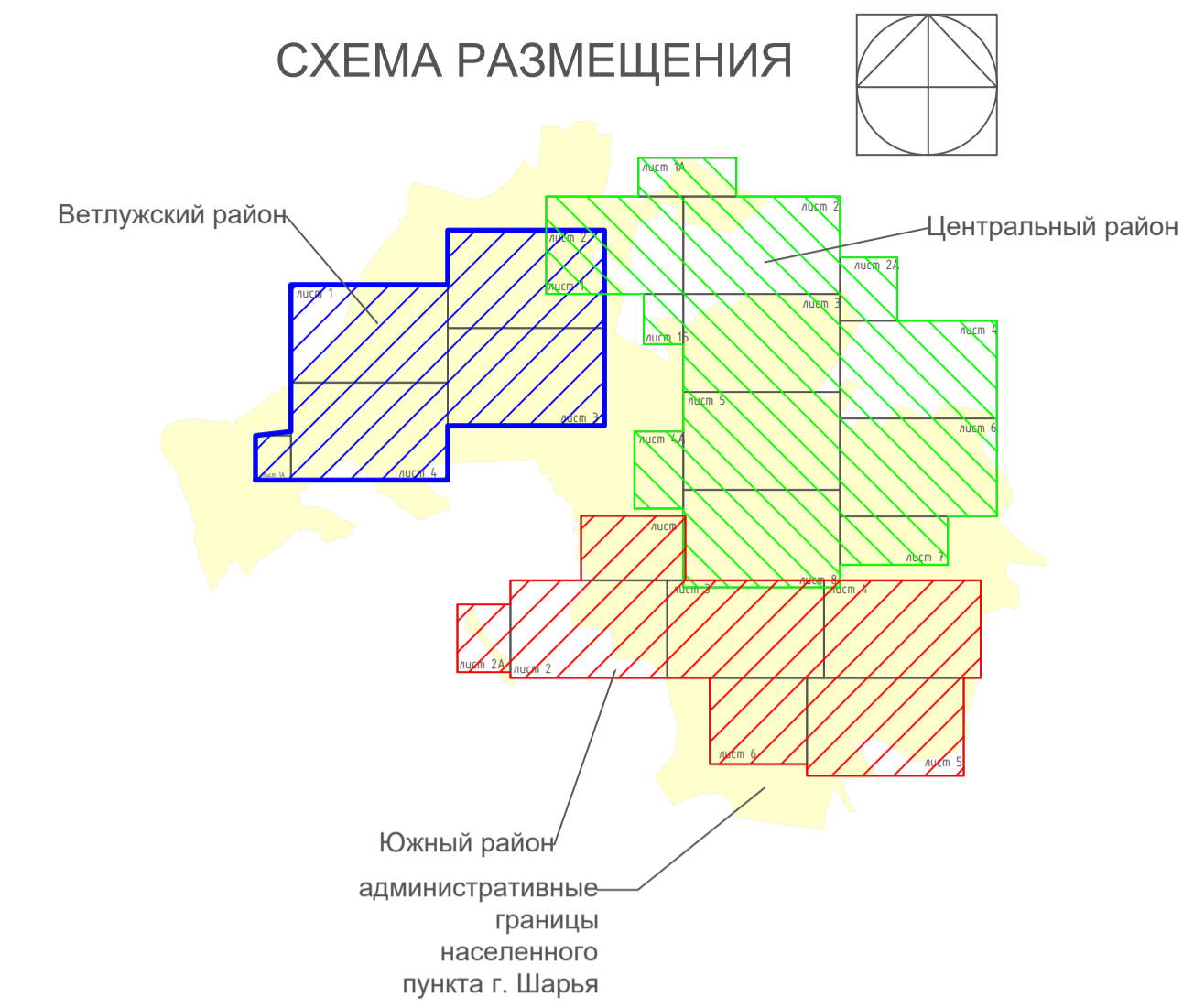
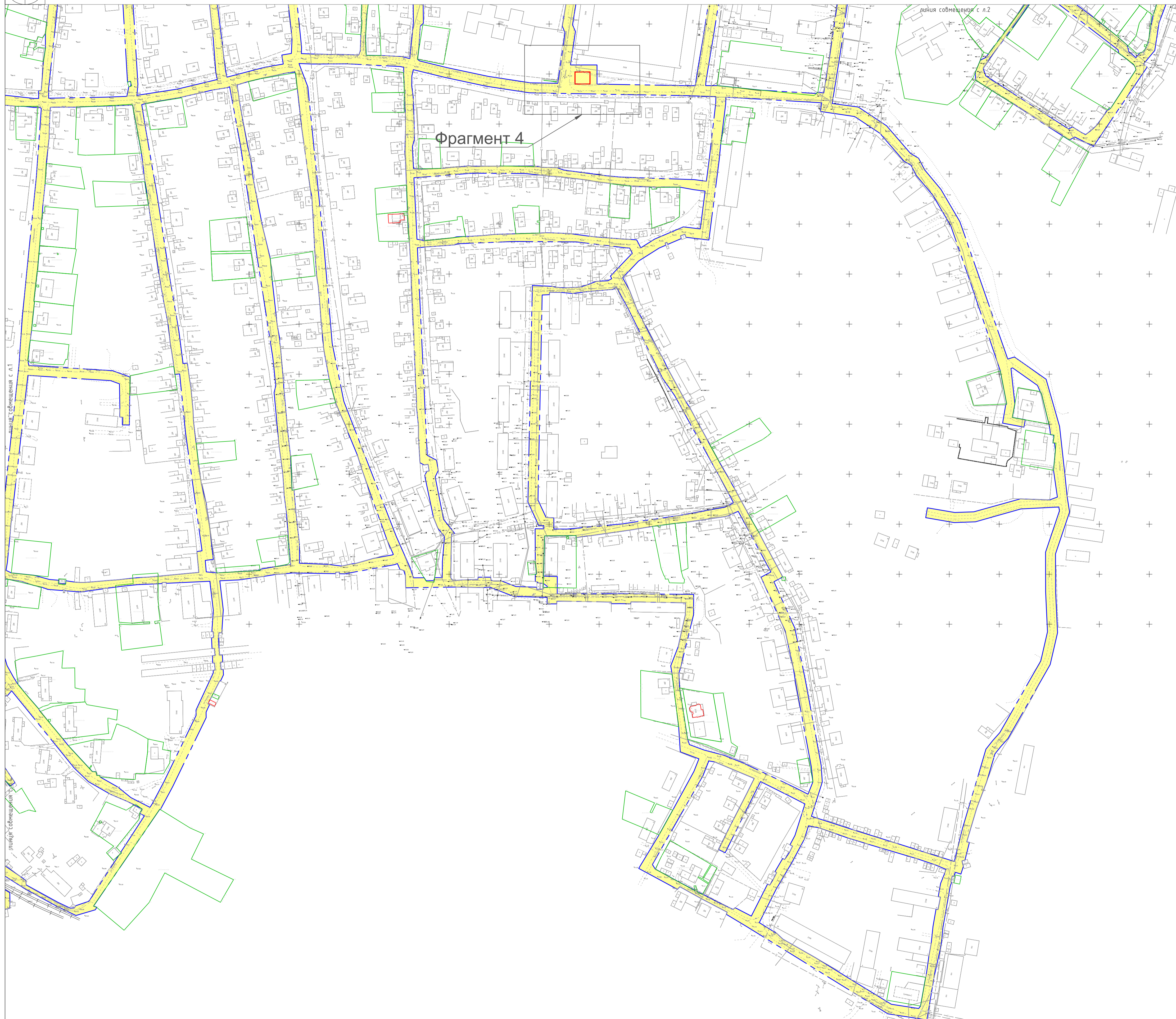


ВЕТЛУЖСКИЙ РАЙОН  
СХЕМА СОВМЕЩЕНИЯ ЛИСТОВ



1. Границы зон планируемого размещения линейных объектов, подлежащих переносу (перустройству) из зон планируемого размещения линейных объектов - отсутствуют.
2. Границы зон планируемого размещения объектов капитального строительства, установленные ранее утвержденной документацией по планировке территории, в случае планируемого размещения таковых в границах территории, в отношении которой осуществляется подготовка проекта планировки - отсутствуют.
3. Контуры существующих сохраняемых объектов капитального строительства, а также подлежащих сносу и (или) демонтажу и не подлежащих переносу (перустройству) линейных объектов - отсутствуют.
4. Необходимость изъятия земельных участков для государственных и муниципальных нужд отсутствует.

|                                                                                                                  |               |        |         |
|------------------------------------------------------------------------------------------------------------------|---------------|--------|---------|
| 2019-44-ППТ                                                                                                      |               |        |         |
| Проект планировки территории для размещения линейного объекта "газификация Костромской области (г. Шарья)        |               |        |         |
| Изм.                                                                                                             | Кол-во листов | № док. | Подпись |
| Разработал                                                                                                       | Дятчина       |        |         |
| ГАП                                                                                                              | Дятчина       |        |         |
| Н.контр.                                                                                                         | Близнюкова    |        |         |
| Материалы по обоснованию проекта планировки территории                                                           | Стадия        | Лист   | Листов  |
| Схема использования территории в период подготовки проекта планировки территории М 1:2000 Фрагменты 2,3 М 1:1000 |               | 5.2    |         |
| ООО ГЕОПЛАН                                                                                                      |               |        |         |

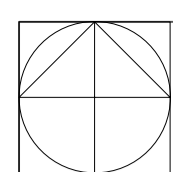


УСЛОВНЫЕ ОБОЗНАЧЕНИЯ

|  |                                                                                                                                                                                                                                                                                                                                                                                                                              |
|--|------------------------------------------------------------------------------------------------------------------------------------------------------------------------------------------------------------------------------------------------------------------------------------------------------------------------------------------------------------------------------------------------------------------------------|
|  | границы территории, в отношении которой осуществляется подготовка проекта планировки;                                                                                                                                                                                                                                                                                                                                        |
|  | границы зон планируемого размещения линейных объектов, устанавливаемые в соответствии с нормами отвода земельных участков для конкретных видов линейных объектов;                                                                                                                                                                                                                                                            |
|  | сведения об отнесении к определенной категории земель в границах территории, в отношении которой осуществляется подготовка проекта планировки - земли населенных пунктов;                                                                                                                                                                                                                                                    |
|  | границы существующих земельных участков, учтенных в Едином государственном реестре недвижимости, в границах территории, в отношении которой осуществляется подготовка проекта планировки, с указанием номеров характерных точек границ таких земельных участков, а также форм собственности таких земельных участков и информации о необходимости изъятия таких земельных участков для государственных и муниципальных нужд; |

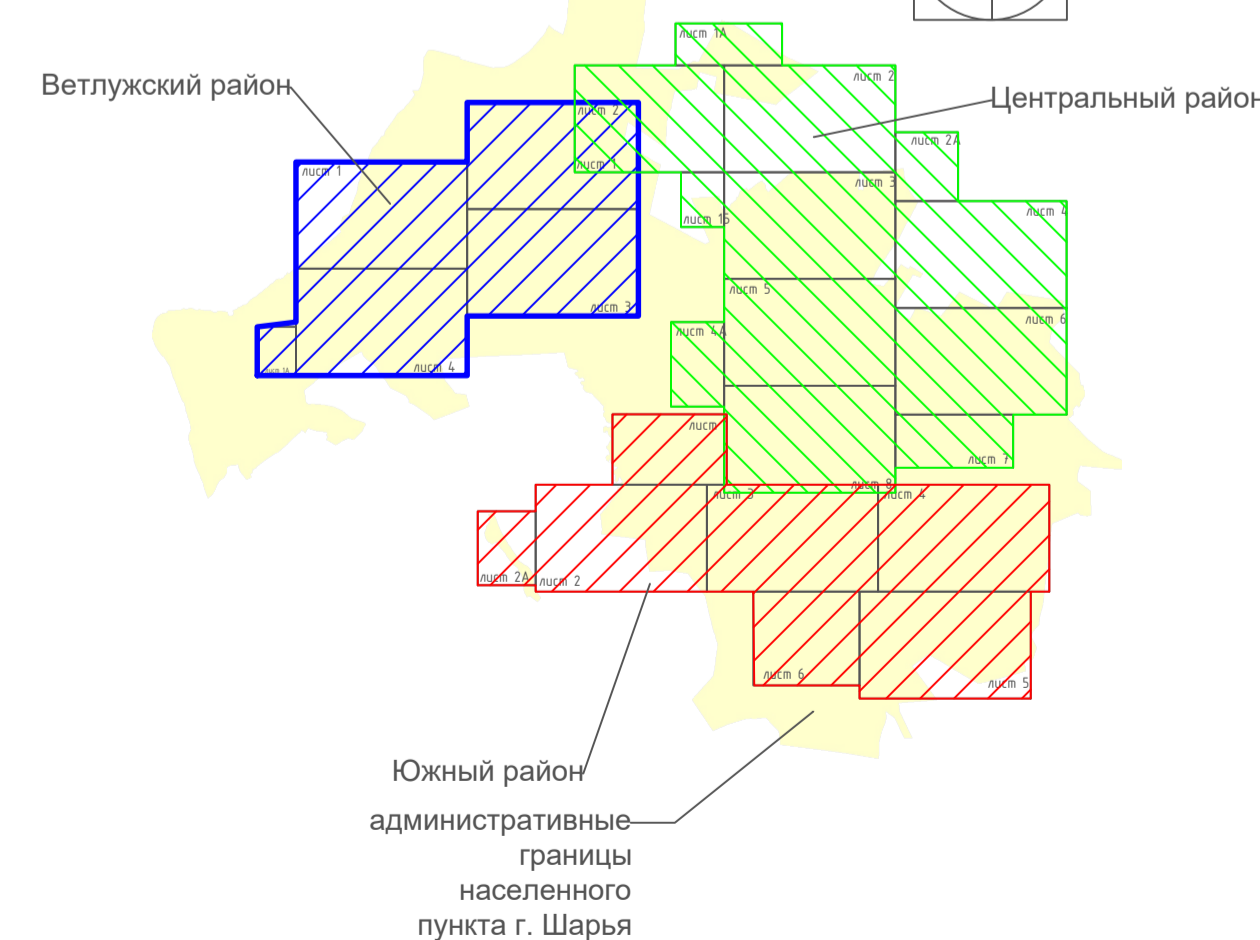
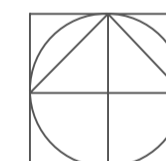
1. Границы зон планируемого размещения линейных объектов, подлежащих переносу (переустройству) из зон планируемого размещения линейных объектов - отсутствуют.
2. Границы зон планируемого размещения объектов капитального строительства, установленные ранее утвержденной документацией по планировке территории, в случае планируемого размещения таковых в границах территории, в отношении которой осуществляется подготовка проекта планировки - отсутствуют.
3. Контуры существующих сохраняемых объектов капитального строительства, а также подлежащих сносу и (или) демонтажу и не подлежащих переносу (переустройству) линейных объектов - отсутствуют.
4. Необходимость изъятия земельных участков для государственных и муниципальных нужд отсутствует.

|            |            |        |         |                                                                                                                |             |        |
|------------|------------|--------|---------|----------------------------------------------------------------------------------------------------------------|-------------|--------|
|            |            |        |         | 2019-44-ППТ                                                                                                    |             |        |
|            |            |        |         | Проект планировки территории для размещения линейного объекта "Газификация Костромской области (г. Шарья)      |             |        |
| Изм.       | Кол.ч/Лист | № док. | Подпись | Дата                                                                                                           | Стадия      | Лист   |
| Разработал | Дятчина    |        |         |                                                                                                                | 5.3         | Листов |
| ГАП        | Дятчина    |        |         |                                                                                                                |             |        |
| Исполн.    | Близнюкова |        |         |                                                                                                                | ООО ГЕОПЛАН |        |
|            |            |        |         | Материалы по обоснованию проекта планировки территории                                                         |             |        |
|            |            |        |         | Схема использования территории в период подготовки проекта планировки территории М 1:2000 Фрагмент 4, М 1:1000 |             |        |

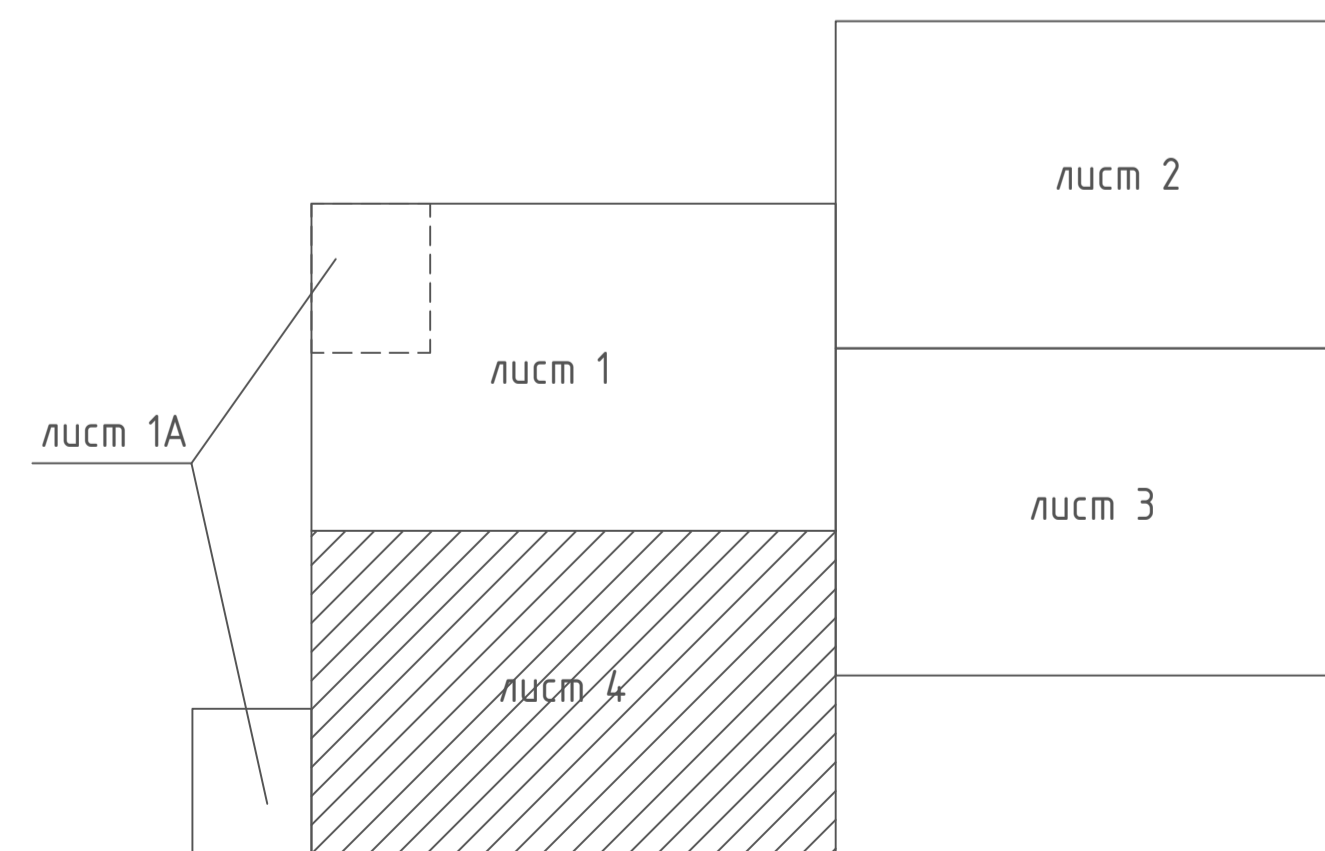


линия совмещения с л.1А

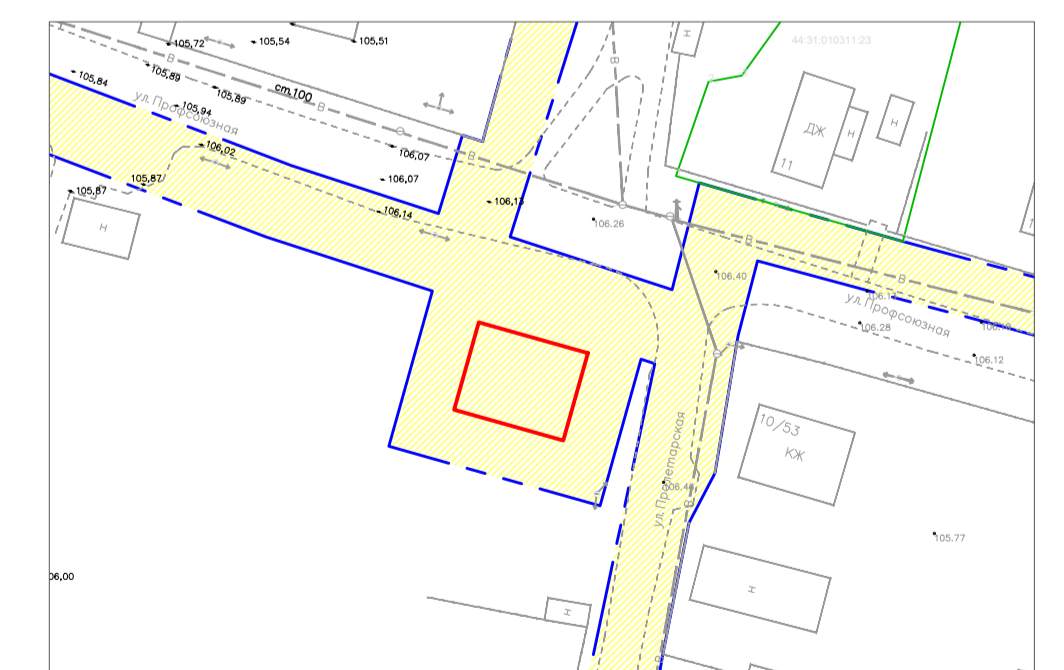
СХЕМА РАЗМЕЩЕНИЯ



ВЕТЛУЖСКИЙ РАЙОН  
СХЕМА СОВМЕЩЕНИЯ ЛИСТОВ



ФРАГМЕНТ 5 М 1:1000



УСЛОВНЫЕ ОБОЗНАЧЕНИЯ

- границы территории, в отношении которой осуществляется подготовка проекта планировки;
- границы зон планируемого размещения линейных объектов, устанавливаемые в соответствии с нормами отвода земельных участков для конкретных видов линейных объектов;
- сведения об отнесении к определенной категории земель в границах территории, в отношении которой осуществляется подготовка проекта планировки - земли населенных пунктов;
- границы существующих земельных участков, учтенных в Едином государственном реестре недвижимости, в границах территории, в отношении которой осуществляется подготовка проекта планировки, с указанием номеров характерных точек границ таких земельных участков, а также форм собственности таких земельных участков и информации о необходимости изъятия таких земельных участков для государственных и муниципальных нужд;

1. Границы зон планируемого размещения линейных объектов, подлежащих переносу (переустройству) из зон планируемого размещения линейных объектов - отсутствуют.
2. Границы зон планируемого размещения объектов капитального строительства, установленные ранее утвержденной документацией по планировке территории, в случае планируемого размещения таковых в границах территории, в отношении которой осуществляется подготовка проекта планировки - отсутствуют.
3. Контуры существующих сохраняемых объектов капитального строительства, а также подлежащих сносу и (или) демонтажу и не подлежащих переносу (переустройству) линейных объектов - отсутствуют.
4. Необходимость изъятия земельных участков для государственных и муниципальных нужд отсутствует.

|            |            |        |         |                                                                                                                         |                                                           |      |
|------------|------------|--------|---------|-------------------------------------------------------------------------------------------------------------------------|-----------------------------------------------------------|------|
|            |            |        |         | 2019-44-ППТ                                                                                                             |                                                           |      |
|            |            |        |         | Проект планировки территории для размещения линейного объекта<br>"газификация Костромской области (г. Шарья)            |                                                           |      |
| Изм.       | Кол.ч/Лист | № док. | Подпись | Дата                                                                                                                    | Стадия                                                    | Лист |
| Разработал | Дятчина    |        |         |                                                                                                                         | Материалы по обоснованию<br>проекта планировки территории | 5.4  |
| ГАП        | Дятчина    |        |         |                                                                                                                         |                                                           |      |
|            |            |        |         | Схема использования территории в период<br>подготовки проекта планировки<br>территории М 1:2000<br>фрагмент 5, М 1:1000 |                                                           |      |
| Н.контр.   | Близнюкова |        |         |                                                                                                                         | ООО ГЕОПЛАН                                               |      |

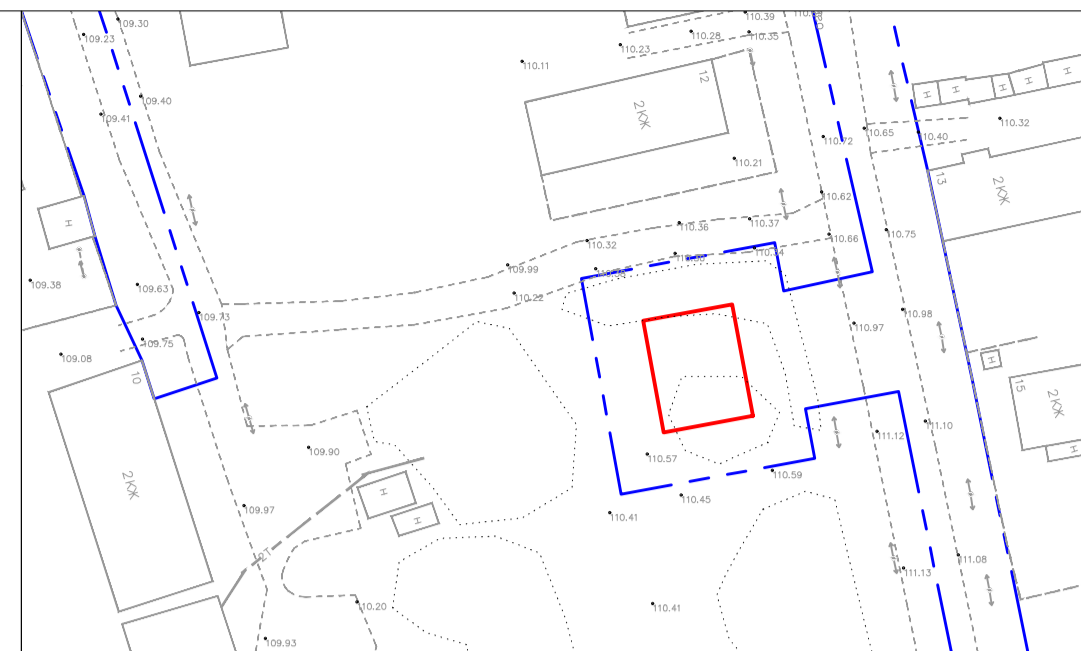
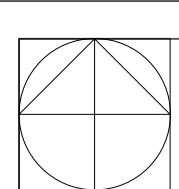
## Схема организации улично-дорожной сети и движения транспорта

Схема организации улично-дорожной сети и движения транспорта не разрабатывалась, так как проектируемый объект не предусматривает размещение автомобильных дорог и (или) железнодорожного транспорта. Раздел «Схема организации улично-дорожной сети и движения транспорта» в соответствии со ст. 21 Постановления Правительства РФ от 12 мая 2017 г. № 564 «Об утверждении Положения о составе и содержании проектов планировки территории, предусматривающих размещение одного или нескольких линейных объектов» для данного объекта не разрабатывается.

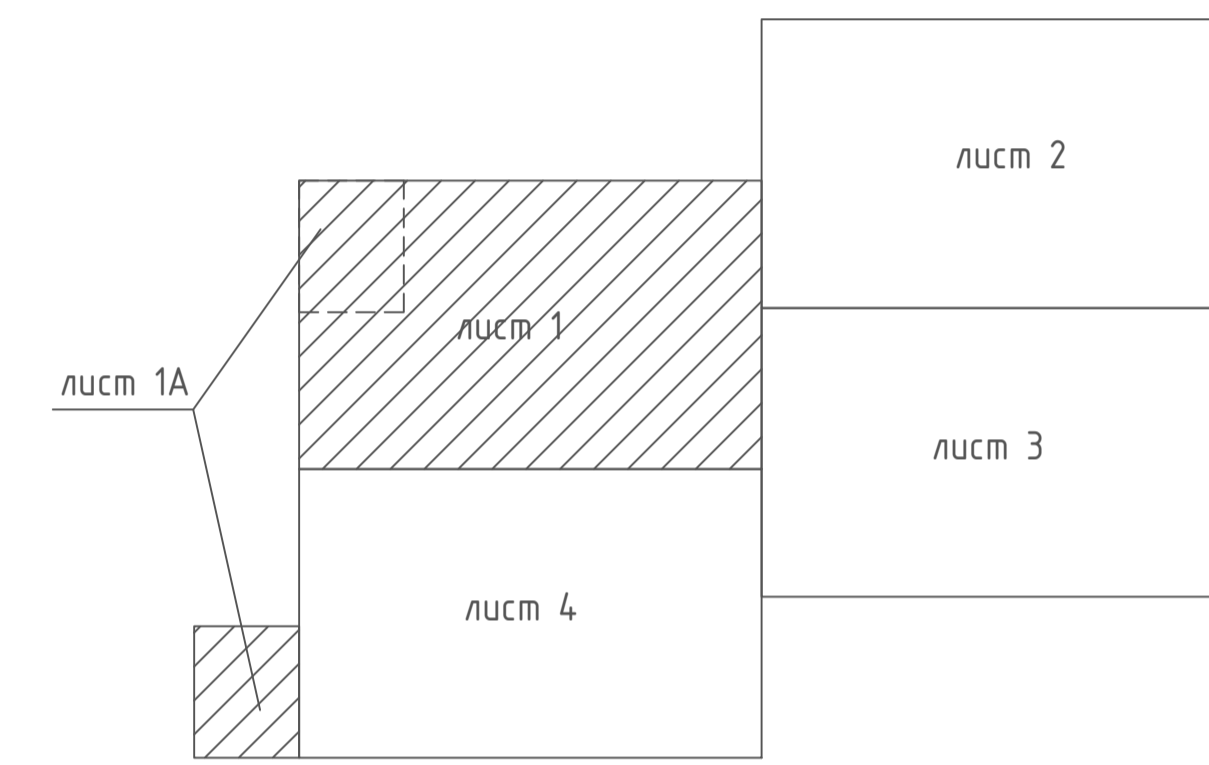
2019-44-ППТ

| Изм.       | Кол. уч. | Лист       | № до к | Подпись                                                                             | Дата |                                                                                                     |        |      |        |
|------------|----------|------------|--------|-------------------------------------------------------------------------------------|------|-----------------------------------------------------------------------------------------------------|--------|------|--------|
|            |          |            |        |                                                                                     |      | Проект планировки для размещения линейного объекта:<br>«Газификация Костромской области (г. Шарья)» |        |      |        |
|            |          |            |        |                                                                                     |      | Материалы по обоснованию проекта<br>планировки                                                      | Стадия | Лист | Листов |
| Разработал |          | Дятчина    |        |  |      |                                                                                                     |        | 1    | 1      |
| ГАП        |          | Дятчина    |        |  |      |                                                                                                     |        |      |        |
|            |          |            |        |                                                                                     |      | Схема организации улично-дорожной<br>сети и движения транспорта                                     |        |      |        |
| Н.контроль |          | Близнюкова |        |  |      |                                                                                                     |        |      |        |





ВЕТЛУЖСКИЙ РАЙОН  
СХЕМА СОВМЕЩЕНИЯ ЛИСТОВ



**УСЛОВНЫЕ ОБОЗНАЧЕНИЯ**  
 — границы зон планируемого размещения линейных объектов, устанавливаемые в соответствии с нормами отвода земельных участков для конкретных видов линейных объектов;

1. Границы зон планируемого размещения линейных объектов, подлежащих переносу (перестроению) из зон планируемого размещения линейных объектов - отсутствуют.
2. Существующие и директивные (проектные) отметки поверхности по осям трасс автомобильных и железных дорог, проезжих частей в местах пересечения улиц и проездов и в местах перелома продольного профиля, а также других планировочных элементов для вертикальной увязки проектных решений, включая смежные территории - отсутствуют.
3. Проектные продольные уклоны, направление продольного уклона, расстояние между точками, ограничивающими участок с продольным уклоном - отсутствуют.
4. Горизонтали, отображающие проектный рельеф в виде параллельных линий - отсутствуют.
5. Поперечные профили автомобильных и железных дорог, улично-дорожной сети - отсутствуют.

|            |            |      |        |                                                                                                                                       |      |        |
|------------|------------|------|--------|---------------------------------------------------------------------------------------------------------------------------------------|------|--------|
|            |            |      |        | 2019-44-ППТ                                                                                                                           |      |        |
|            |            |      |        | Проект планировки территории для размещения линейного объекта<br>"Газификация Костромской области (г. Шарья)"                         |      |        |
| Изм.       | Кол-во     | Лист | № док. | Подпись                                                                                                                               | Дата |        |
| Разработал | Дятчина    |      |        |                                                                                                                                       |      |        |
| ГАП        | Дятчина    |      |        |                                                                                                                                       |      |        |
| Н.контр.   | Близнюкова |      |        |                                                                                                                                       |      |        |
|            |            |      |        | Материалы по обоснованию<br>проекта планировки территории                                                                             |      |        |
|            |            |      |        | Схема вертикальной планировки<br>территории, инженерной подготовки и<br>инженерной защиты территории М 1:2000<br>Фрагмент 1. М 1:1000 |      |        |
|            |            |      |        | Стадия                                                                                                                                | Лист | Листов |
|            |            |      |        |                                                                                                                                       | 6.1  |        |
|            |            |      |        | ООО ГЕОПЛАН                                                                                                                           |      |        |

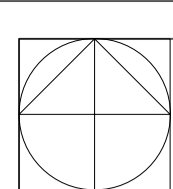
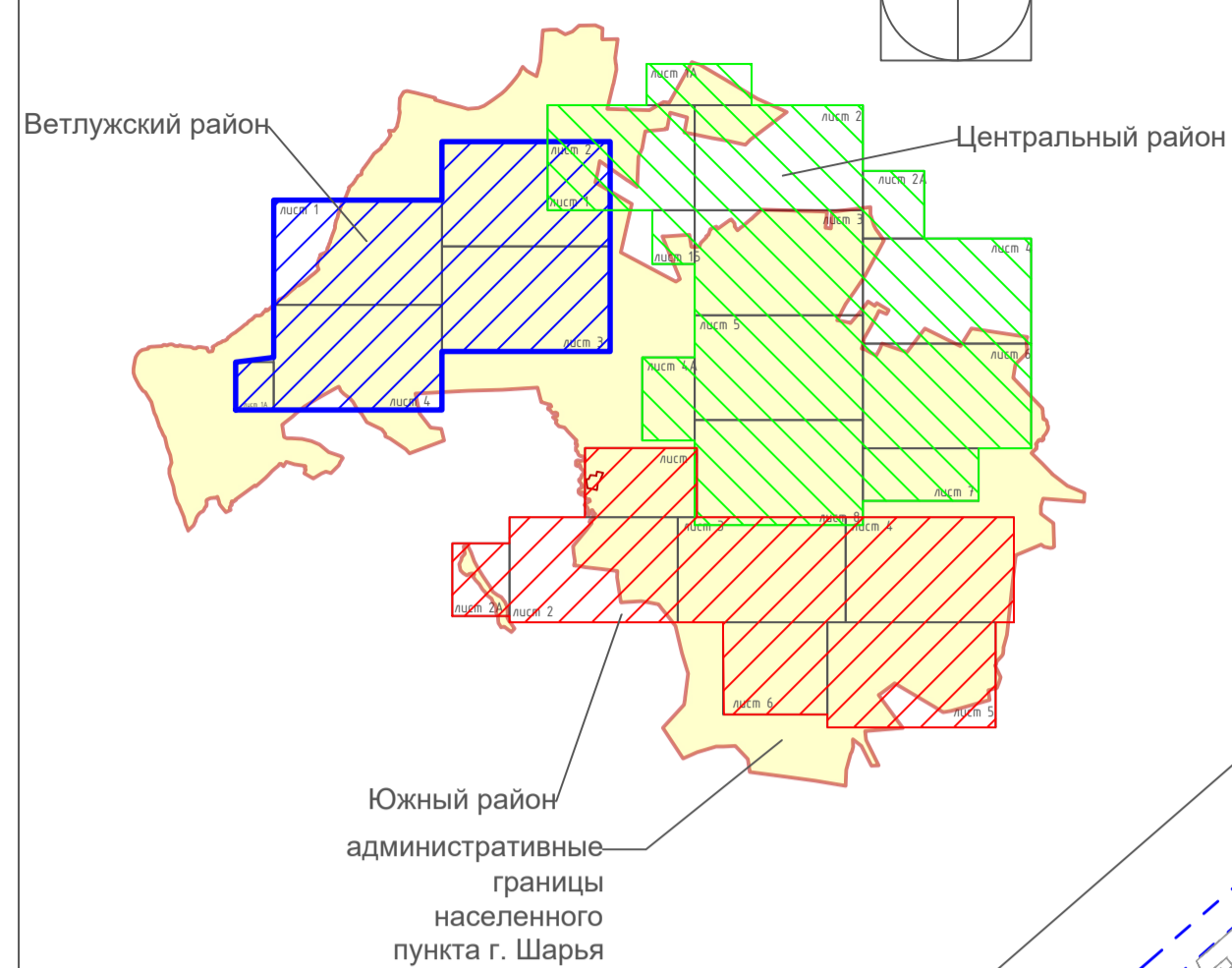
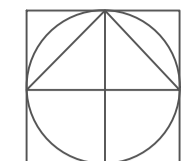
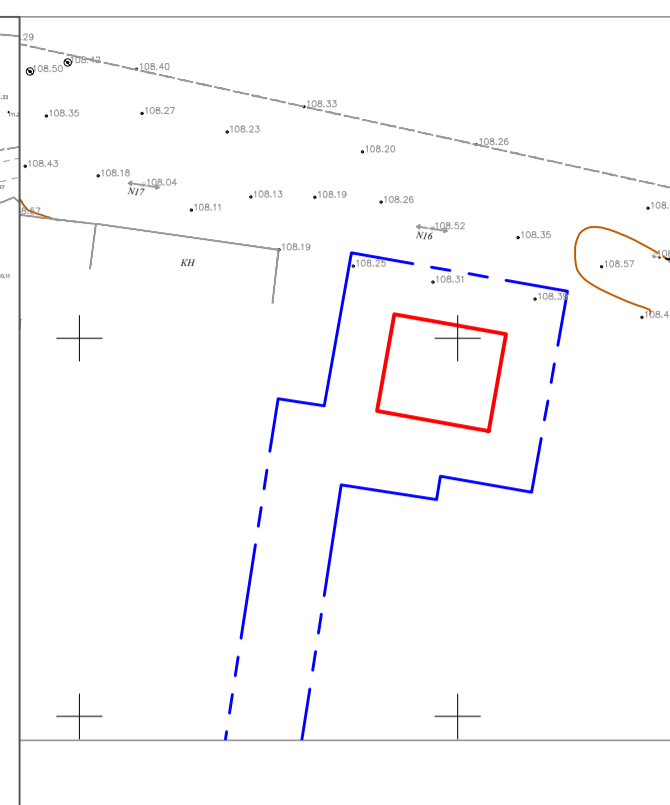


Схема вертикальной планировки территории, инженерной подготовки и инженерной защиты территории М 1:2000

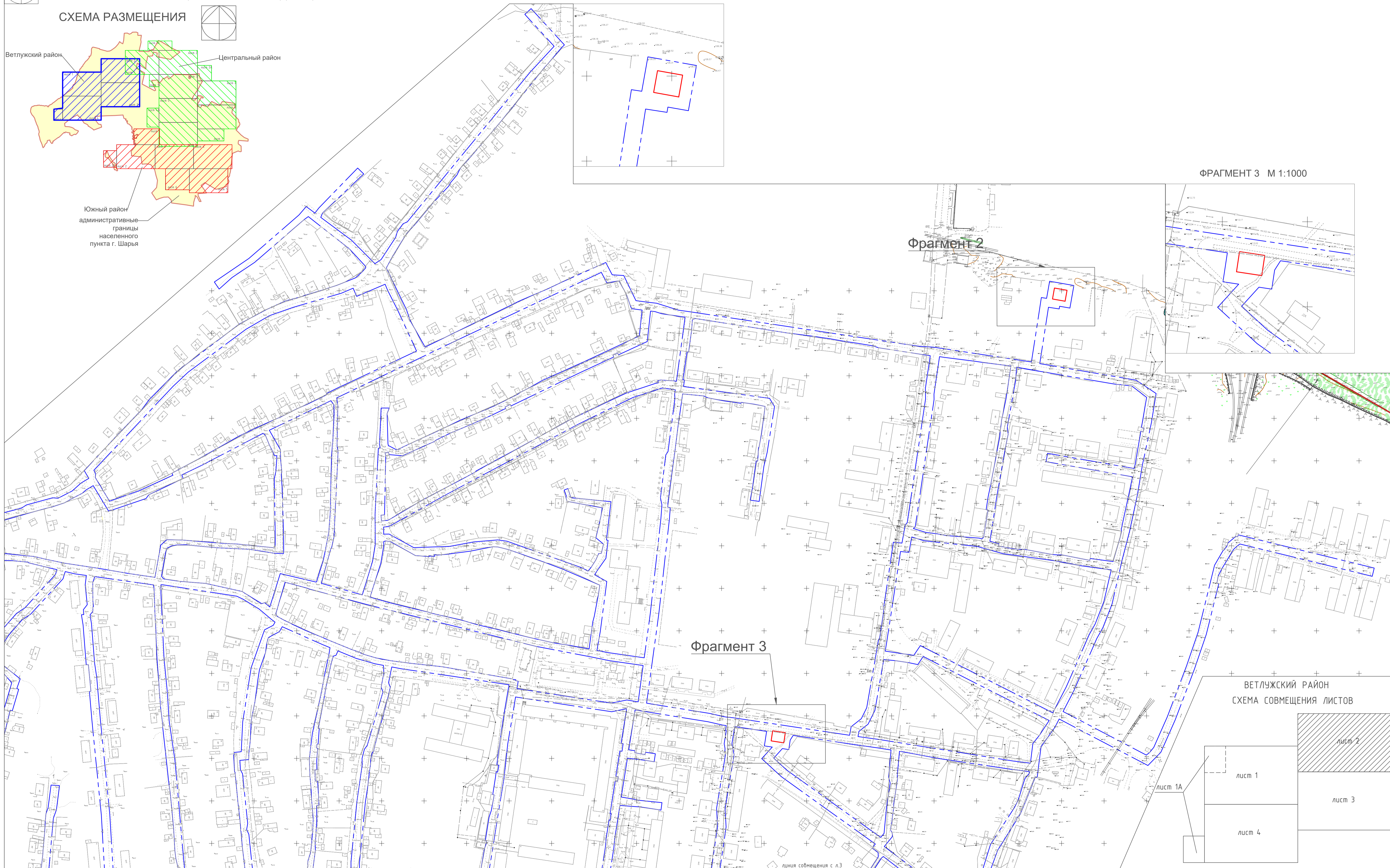
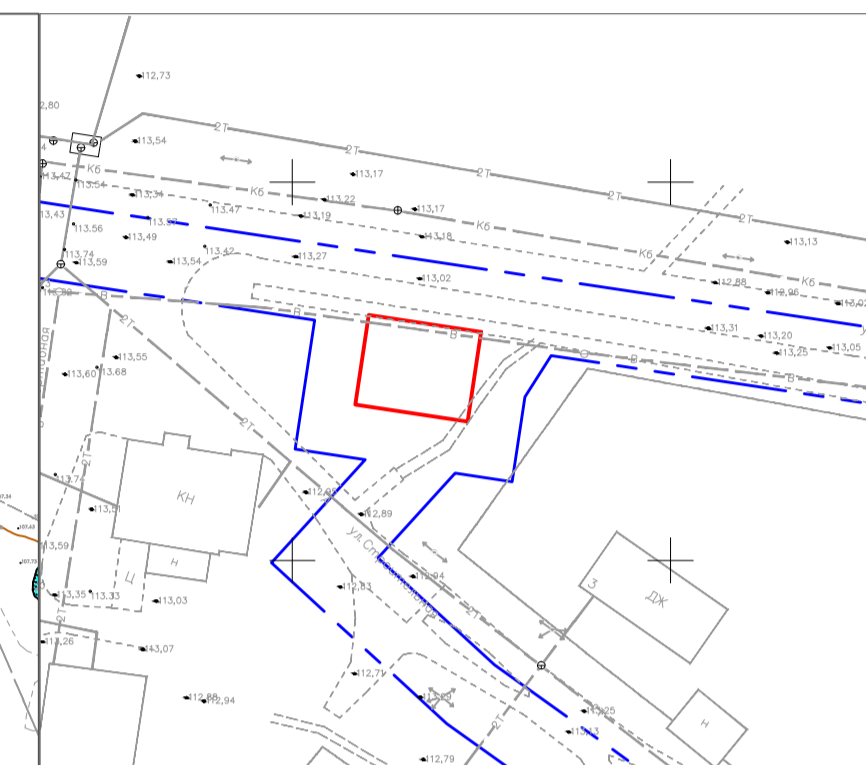
СХЕМА РАЗМЕЩЕНИЯ



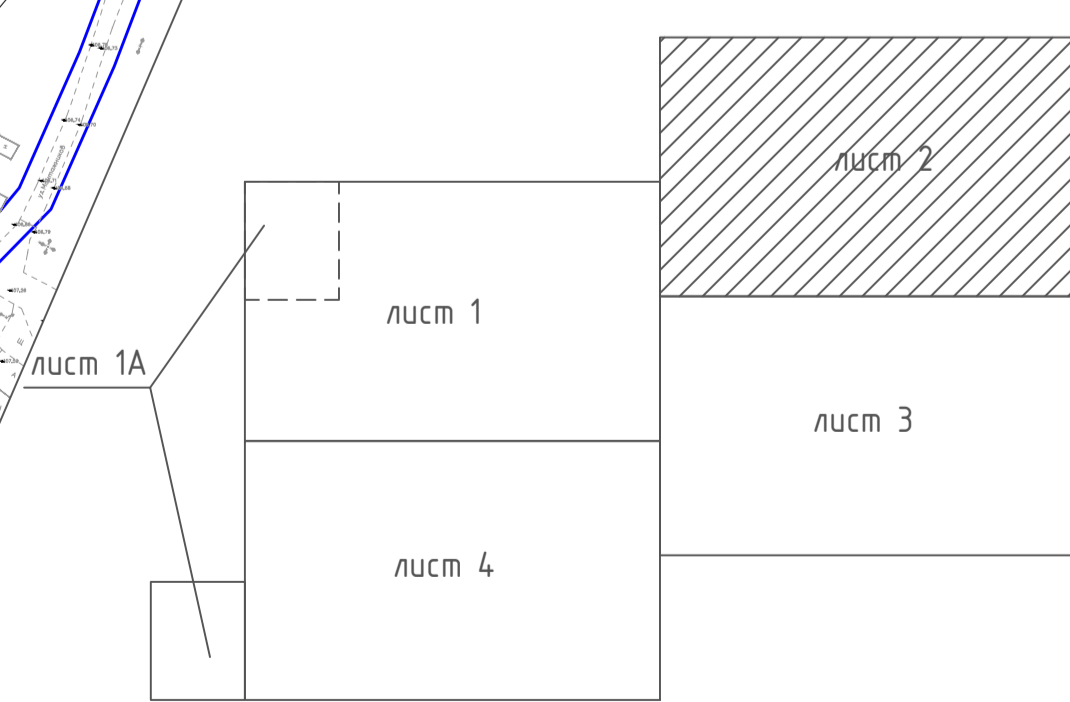
ФРАГМЕНТ 2 М 1:1000



ФРАГМЕНТ 3 М 1:1000



ВЕТЛУЖСКИЙ РАЙОН  
СХЕМА СОВМЕЩЕНИЯ ЛИСТОВ



УСЛОВНЫЕ ОБОЗНАЧЕНИЯ


границы зон планируемого размещения линейных объектов, устанавливаемые в соответствии с нормами отвода земельных участков для конкретных видов линейных объектов;

1. Границы зон планируемого размещения линейных объектов, подлежащих переносу (перестройству) из зон планируемого размещения линейных объектов - отсутствуют.
2. Существующие и директивные (проектные) отметки поверхности по осям трасс автомобильных и железных дорог, проезжих частей в местах пересечения улиц и проездов и в местах перелома продольного профиля, а также других планировочных элементов для вертикальной увязки проектных решений, включая смежные территории - отсутствуют.
3. Проектные продольные уклоны, направление продольного уклона, расстояние между точками, ограничивающими участок с продольным уклоном - отсутствуют.
4. Горизонтали, отображающие проектный рельеф в виде параллельных линий - отсутствуют.
5. Поперечные профили автомобильных и железных дорог, улично-дорожной сети - отсутствуют.

|            |            |      |        |                                                                                                               |      |                                                                                                                                         |
|------------|------------|------|--------|---------------------------------------------------------------------------------------------------------------|------|-----------------------------------------------------------------------------------------------------------------------------------------|
|            |            |      |        | 2019-44-ППТ                                                                                                   |      |                                                                                                                                         |
|            |            |      |        | Проект планировки территории для размещения линейного объекта<br>"Газификация Костромской области (г. Шарья)" |      |                                                                                                                                         |
| Изм.       | Кол-во     | Лист | № док. | Подпись                                                                                                       | Дата |                                                                                                                                         |
| Разработал | Дятчина    |      |        |                                                                                                               |      | Материалы по обоснованию<br>проекта планировки территории                                                                               |
| ГАП        | Дятчина    |      |        |                                                                                                               |      |                                                                                                                                         |
| Н.контр.   | Близнюкова |      |        |                                                                                                               |      | Схема вертикальной планировки<br>территории, инженерной подготовки и<br>инженерной защиты территории М 1:2000<br>Фрагменты 2,3 М 1:1000 |
|            |            |      |        | Стадия                                                                                                        | Лист | Листов                                                                                                                                  |
|            |            |      |        |                                                                                                               | 6.2  | 000 ГЕОПЛАН                                                                                                                             |



Фрагмент 4

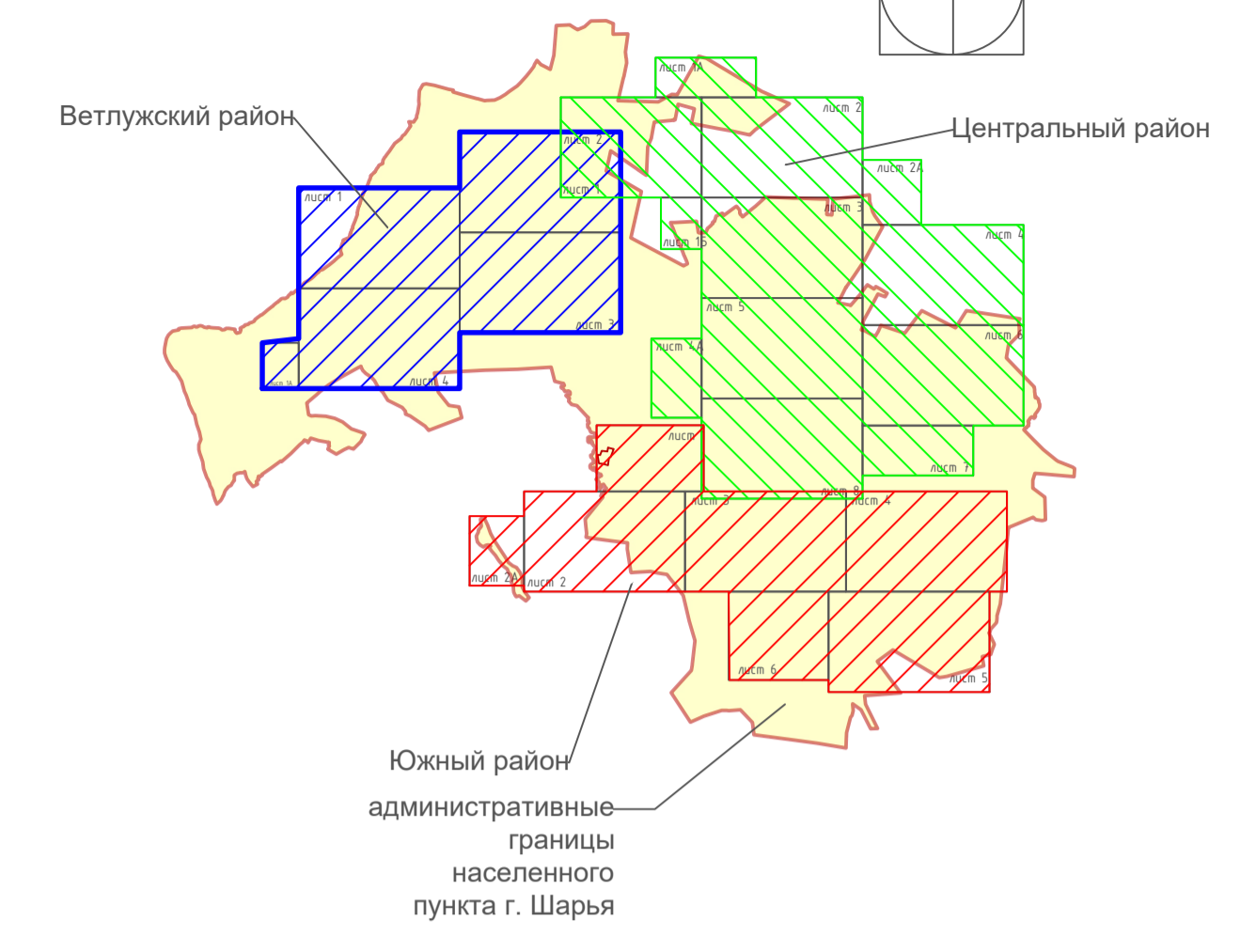


границы зон планируемого размещения линейных объектов, устанавливаемые в соответствии с нормами отвода земельных участков для конкретных видов линейных объектов;

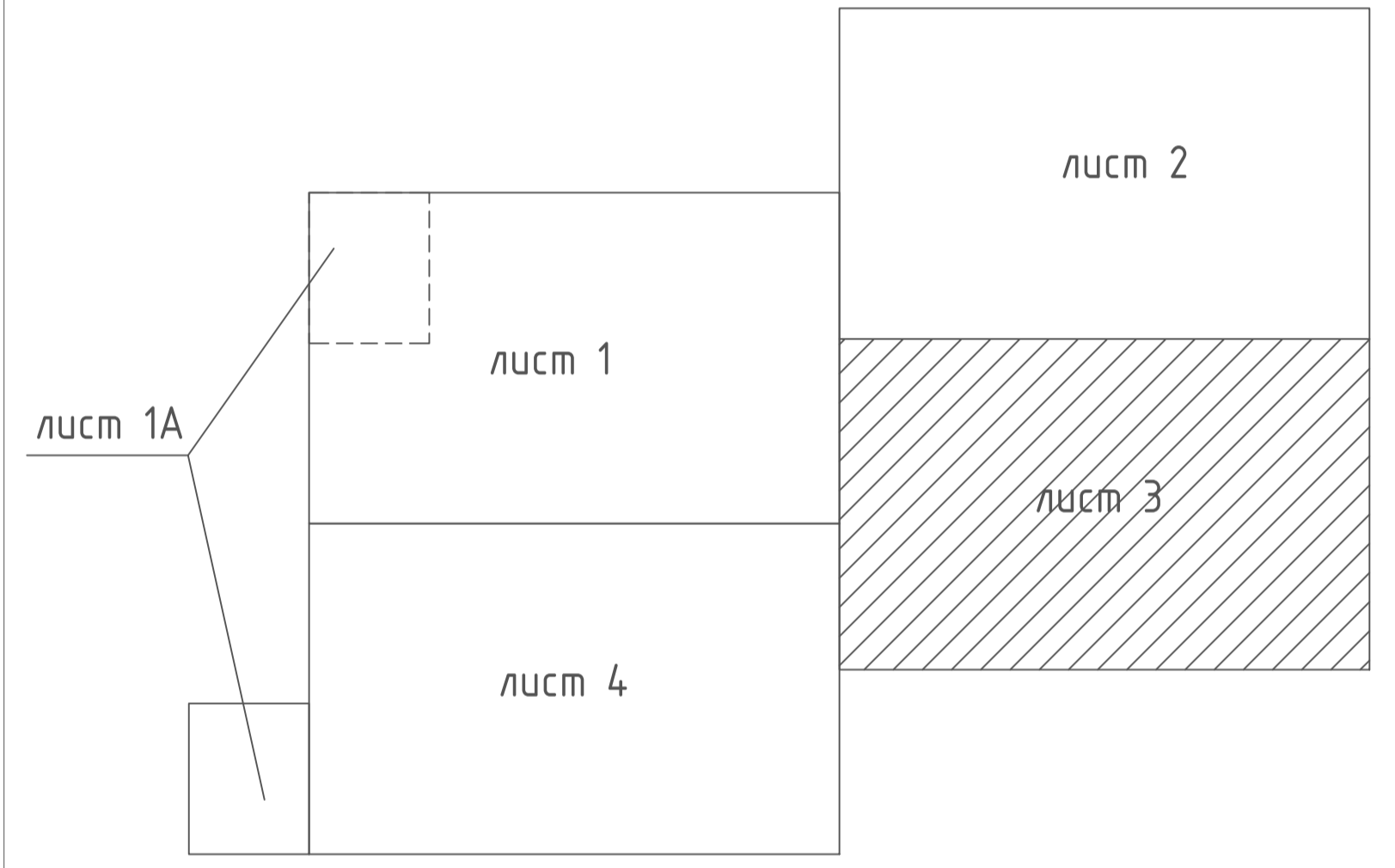
УСЛОВНЫЕ ОБОЗНАЧЕНИЯ

1. Границы зон планируемого размещения линейных объектов, подлежащих переносу (перестройке) из зон планируемого размещения линейных объектов - отсутствуют.
2. Существующие и директивные (проектные) отметки поверхности по осям трасс автомобильных и железных дорог, проезжих частей в местах пересечения улиц и проездов и в местах перелома продольного профиля, проезжих частей в местах пересечения элементов для вертикальной увязки проектных решений, включая смежные территории - отсутствуют.
3. Проектные продольные уклоны, направление продольного уклона, расстояние между точками, ограничивающими участок с продольным уклоном - отсутствуют.
4. Горизонтали, отображающие проектный рельеф в виде параллельных линий - отсутствуют.
5. Поперечные профили автомобильных и железных дорог, улично-дорожной сети - отсутствуют.

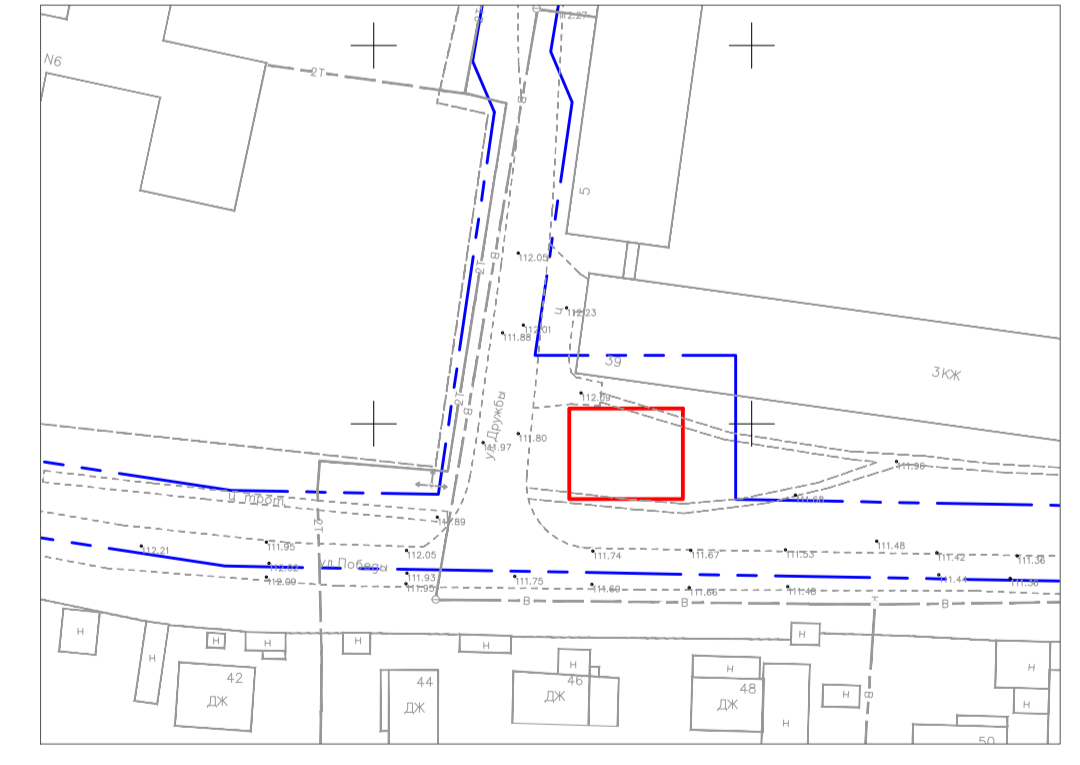
СХЕМА РАЗМЕЩЕНИЯ



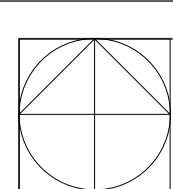
ВЕТЛУЖСКИЙ РАЙОН  
СХЕМА СОВМЕЩЕНИЯ ЛИСТОВ



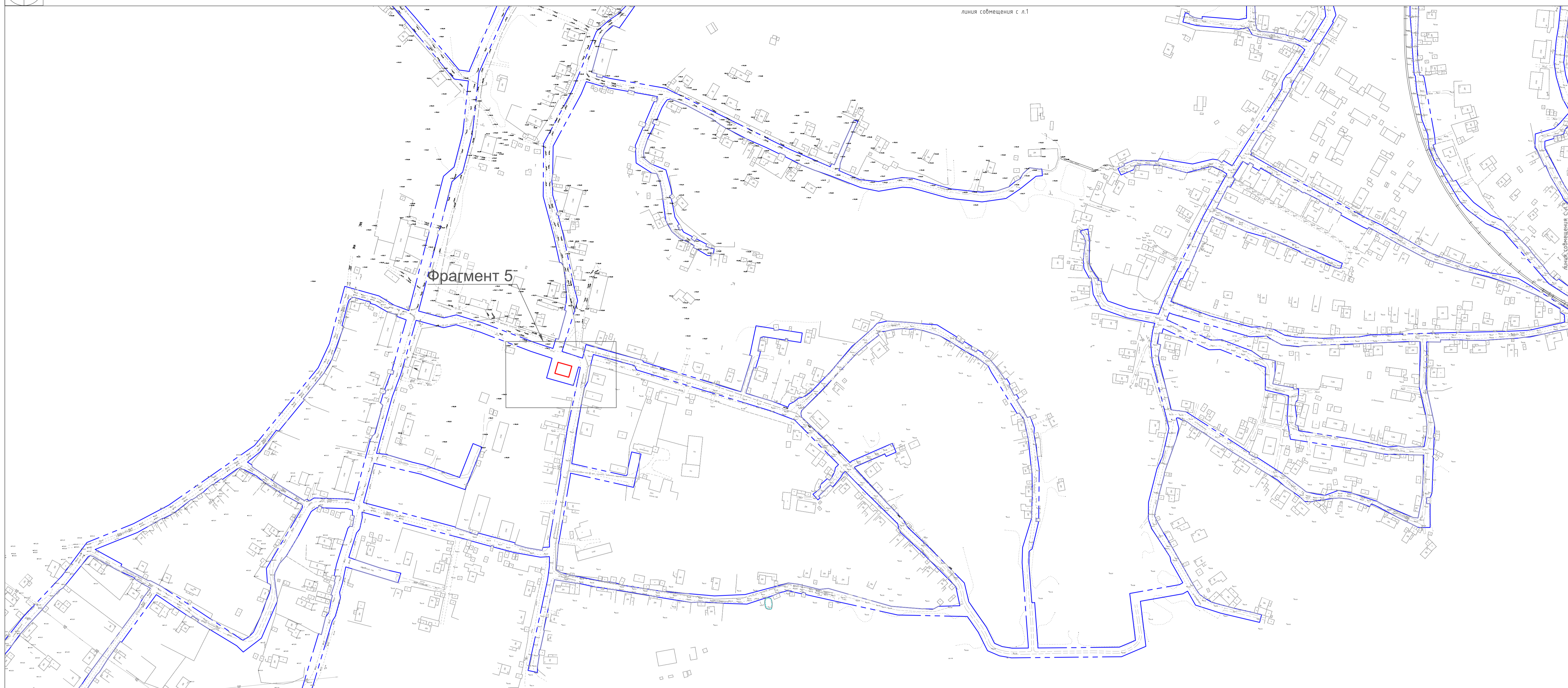
ФРАГМЕНТ 4 М 1:1000



|            |            |      |        |                                                                                                                                       |      |        |
|------------|------------|------|--------|---------------------------------------------------------------------------------------------------------------------------------------|------|--------|
|            |            |      |        | 2019-44-ППТ                                                                                                                           |      |        |
|            |            |      |        | Проект планировки территории для размещения линейного объекта<br>"Газификация Костромской области (г. Шарья)"                         |      |        |
| Изм.       | Кол.       | Лист | № док. | Подпись                                                                                                                               | Дата |        |
| Разработал | Дятчина    |      |        | <i>[Signature]</i>                                                                                                                    |      |        |
| ГАП        | Дятчина    |      |        | <i>[Signature]</i>                                                                                                                    |      |        |
| Н.контр.   | Близнюкова |      |        | <i>[Signature]</i>                                                                                                                    |      |        |
|            |            |      |        | Материалы по обоснованию<br>проекта планировки территории                                                                             |      | Стадия |
|            |            |      |        |                                                                                                                                       |      | Лист   |
|            |            |      |        |                                                                                                                                       |      | Листов |
|            |            |      |        |                                                                                                                                       |      | 6.3    |
|            |            |      |        | ООО ГЕОПЛАН                                                                                                                           |      |        |
|            |            |      |        | Схема вертикальной планировки территории,<br>инженерной подготовки и инженерной защиты<br>территории М 1:2000<br>Фрагмент 4, М 1:1000 |      |        |

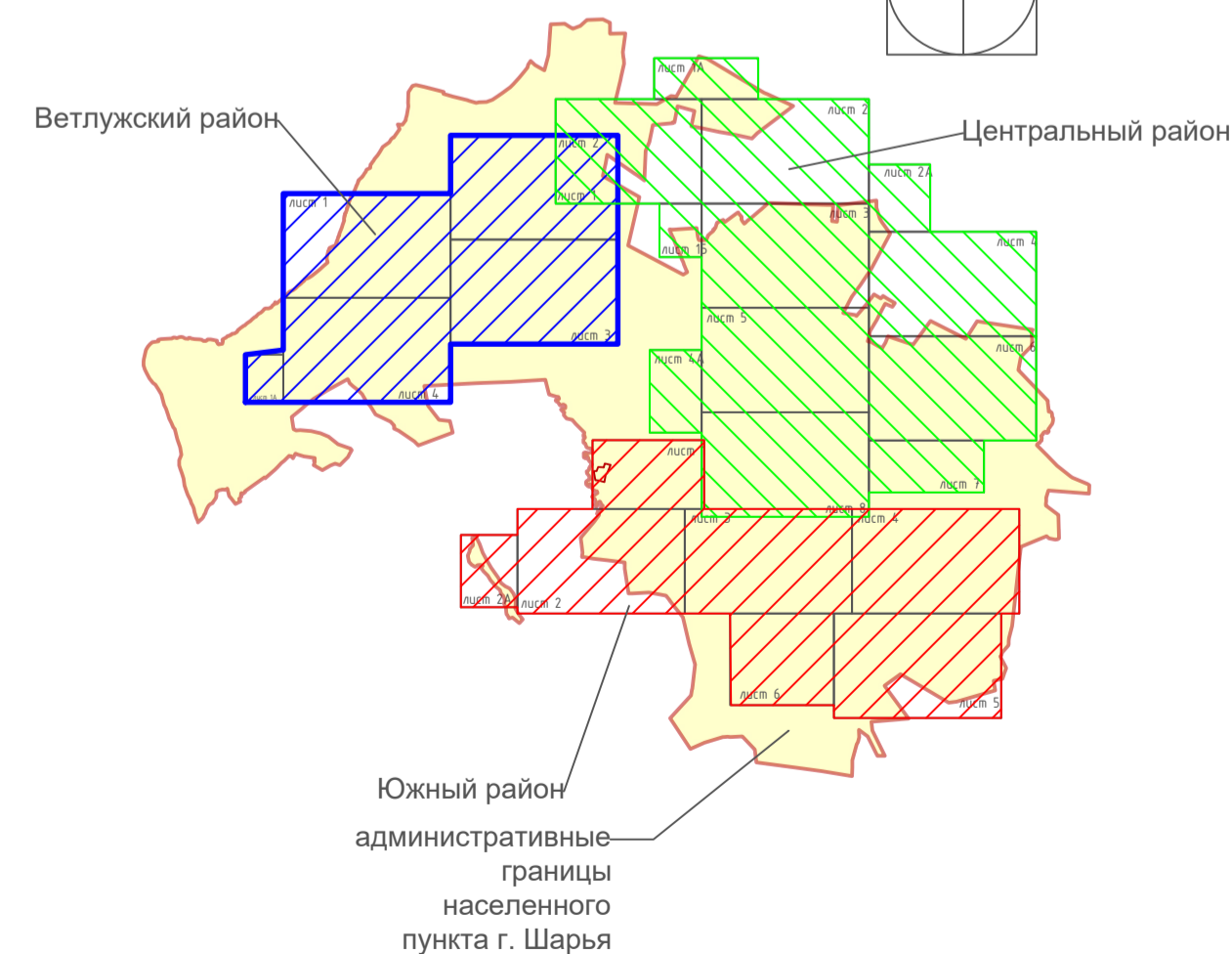
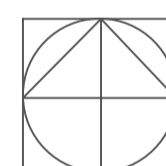


линия совмещения с л.1

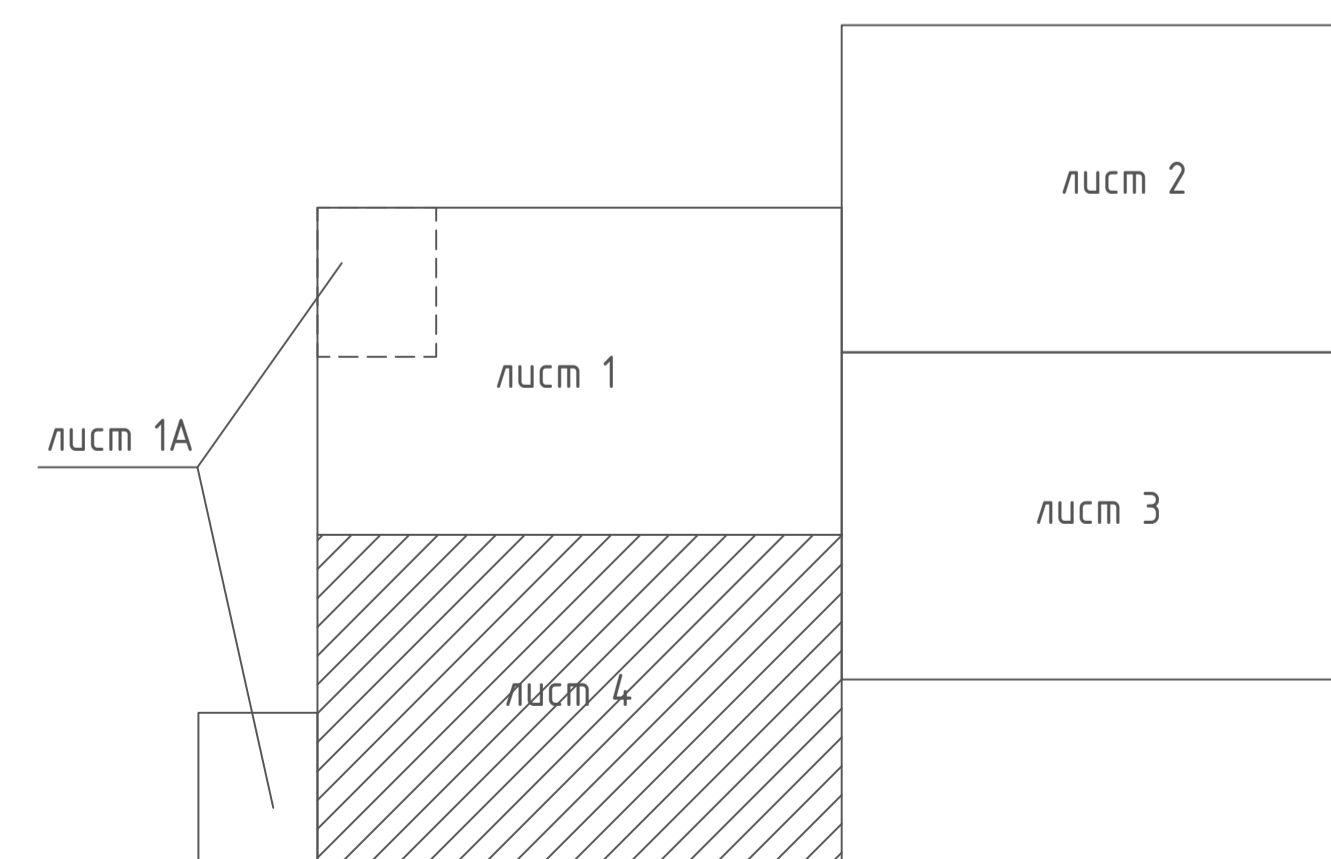


Фрагмент 5

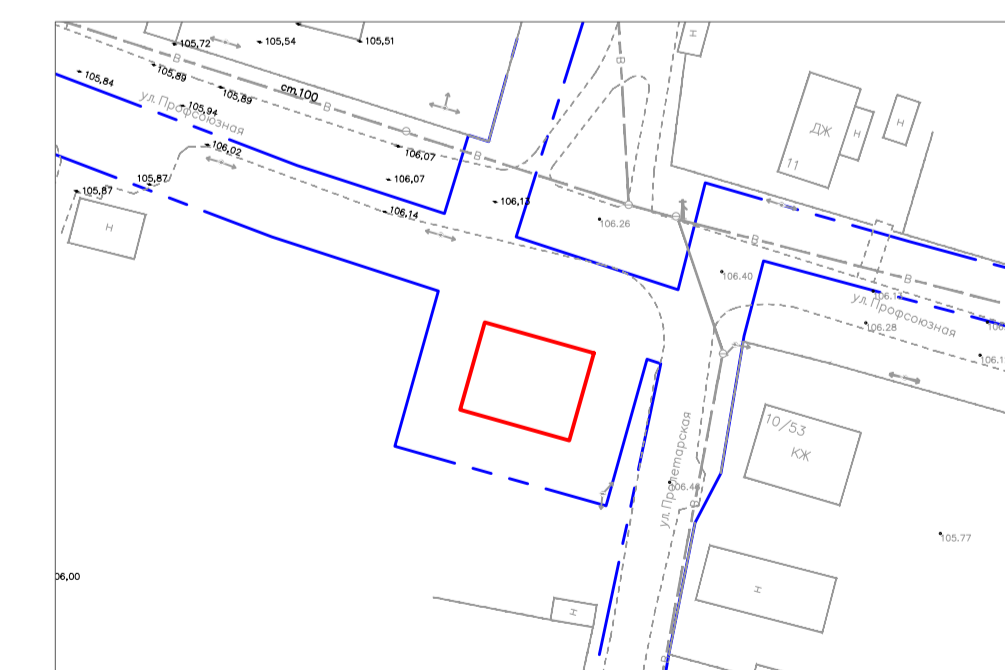
СХЕМА РАЗМЕЩЕНИЯ



ВЕТЛУЖСКИЙ РАЙОН  
СХЕМА СОВМЕЩЕНИЯ ЛИСТОВ



ФРАГМЕНТ 5 М 1:1000



УСЛОВНЫЕ ОБОЗНАЧЕНИЯ

— границы зон планируемого размещения линейных объектов, устанавливаемые в соответствии с нормами отвода земельных участков для конкретных видов линейных объектов;

1. Границы зон планируемого размещения линейных объектов, подлежащих переносу (перестройке) из зон планируемого размещения линейных объектов - отсутствуют.
2. Существующие и директивные (проектные) отметки поверхности по осям трасс автомобильных и железных дорог, проезжих частей в местах пересечения улиц и проездов и в местах перелома продольного профиля, а также других планировочных элементов для вертикальной увязки проектных решений, включая смежные территории - отсутствуют.
3. Проектные продольные уклоны, направление продольного уклона, расстояние между точками, ограничивающими участок с продольным уклоном - отсутствуют.
4. Горизонтали, отображающие проектный рельеф в виде параллельных линий - отсутствуют.
5. Поперечные профили автомобильных и железных дорог, улично-дорожной сети - отсутствуют.

|            |            |      |       |                                                                                                               |      |        |
|------------|------------|------|-------|---------------------------------------------------------------------------------------------------------------|------|--------|
|            |            |      |       | 2019-44-ППТ                                                                                                   |      |        |
|            |            |      |       | Проект планировки территории для размещения линейного объекта<br>"Газификация Костромской области (г. Шарья)" |      |        |
| Изм.       | Колуч      | Лист | № док | Подпись                                                                                                       | Дата |        |
| Разработал | Дятчина    |      |       |                                                                                                               |      |        |
| ГАП        | Дятчина    |      |       |                                                                                                               |      |        |
| Н.контр.   | Близнюкова |      |       |                                                                                                               |      |        |
|            |            |      |       | Материалы по обоснованию<br>проекта планировки территории                                                     |      |        |
|            |            |      |       | Стадия                                                                                                        | Лист | Листов |
|            |            |      |       |                                                                                                               | 6.4  |        |
|            |            |      |       | ООО ГЕОПЛАН                                                                                                   |      |        |

линия совмещения с л.1А

## Схема границ территорий объектов культурного наследия

Схема границ территорий объектов культурного наследия не разрабатывалась, так как в границах территории, в отношении которой осуществляется подготовка проекта планировки, отсутствуют объекты культурного наследия (письмо Инспекции по охране культурного наследия Костромской области № 01-23/357 от 08.02.2019 г.) Схема границ территорий объектов культурного наследия в соответствии со ст. 23 Постановления Правительства РФ от 12 мая 2017 г. № 564 "Об утверждении Положения о составе и содержании проектов планировки территории, предусматривающих размещение одного или нескольких линейных объектов" для данного объекта не разрабатывается.

|            |          |            |        |         |      |                                                                                                     |      |        |
|------------|----------|------------|--------|---------|------|-----------------------------------------------------------------------------------------------------|------|--------|
|            |          |            |        |         |      | 2019-44-ППТ                                                                                         |      |        |
|            |          |            |        |         |      | Проект планировки для размещения линейного объекта:<br>«Газификация Костромской области (г. Шарья)» |      |        |
| Изм.       | Кол. уч. | Лист       | № до к | Подпись | Дата |                                                                                                     |      |        |
|            |          |            |        |         |      | Материалы по обоснованию проекта планировки                                                         |      |        |
|            |          |            |        |         |      | Стадия                                                                                              | Лист | Листов |
| Разработал |          | Дятчина    |        |         |      |                                                                                                     | 1    | 1      |
| ГАП        |          | Дятчина    |        |         |      |                                                                                                     |      |        |
|            |          |            |        |         |      | Схема границ территорий объектов культурного наследия                                               |      |        |
| Н.контроль |          | Близнюкова |        |         |      |                                                                                                     |      |        |

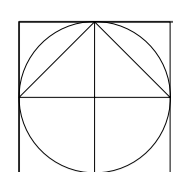
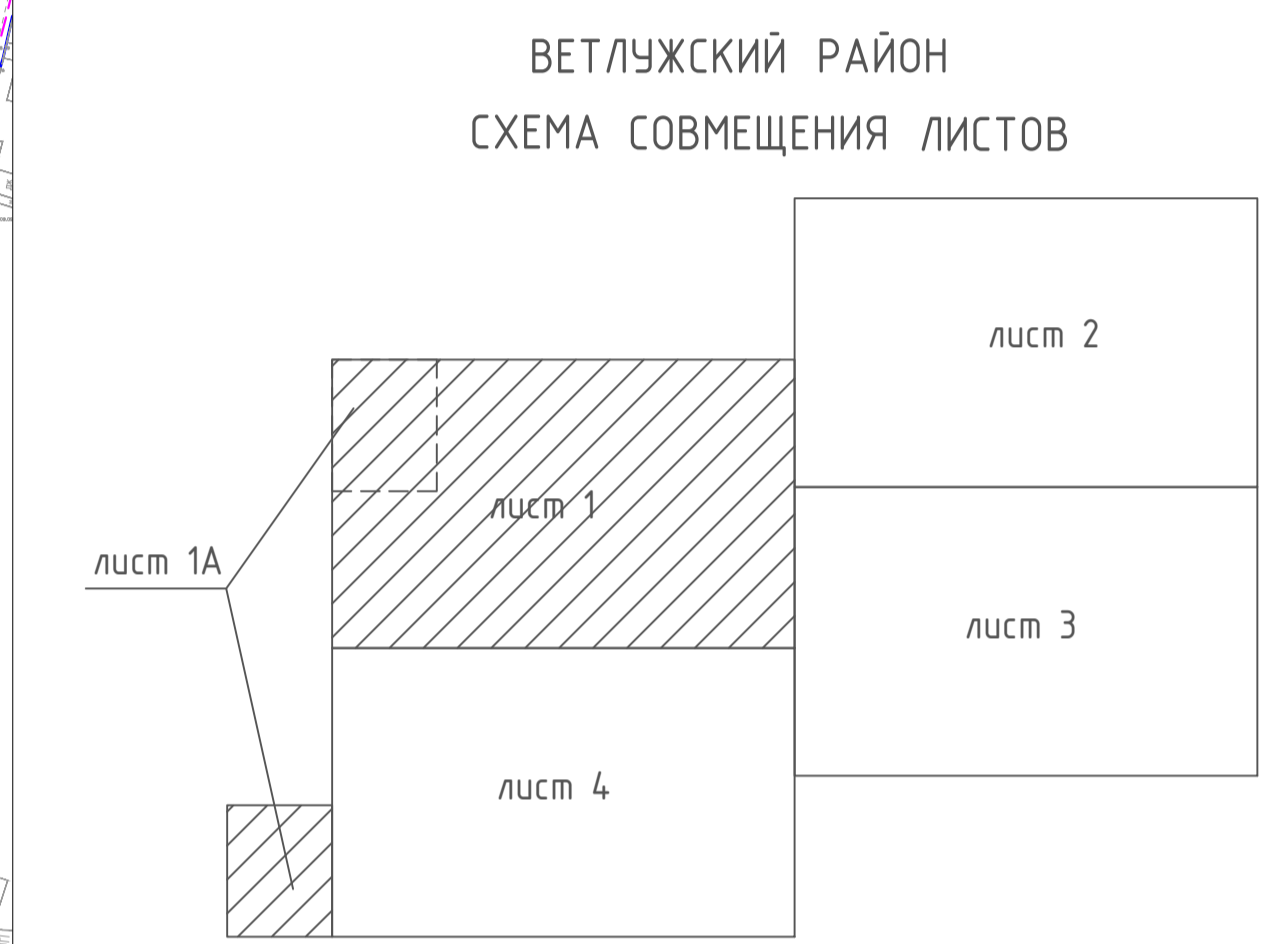
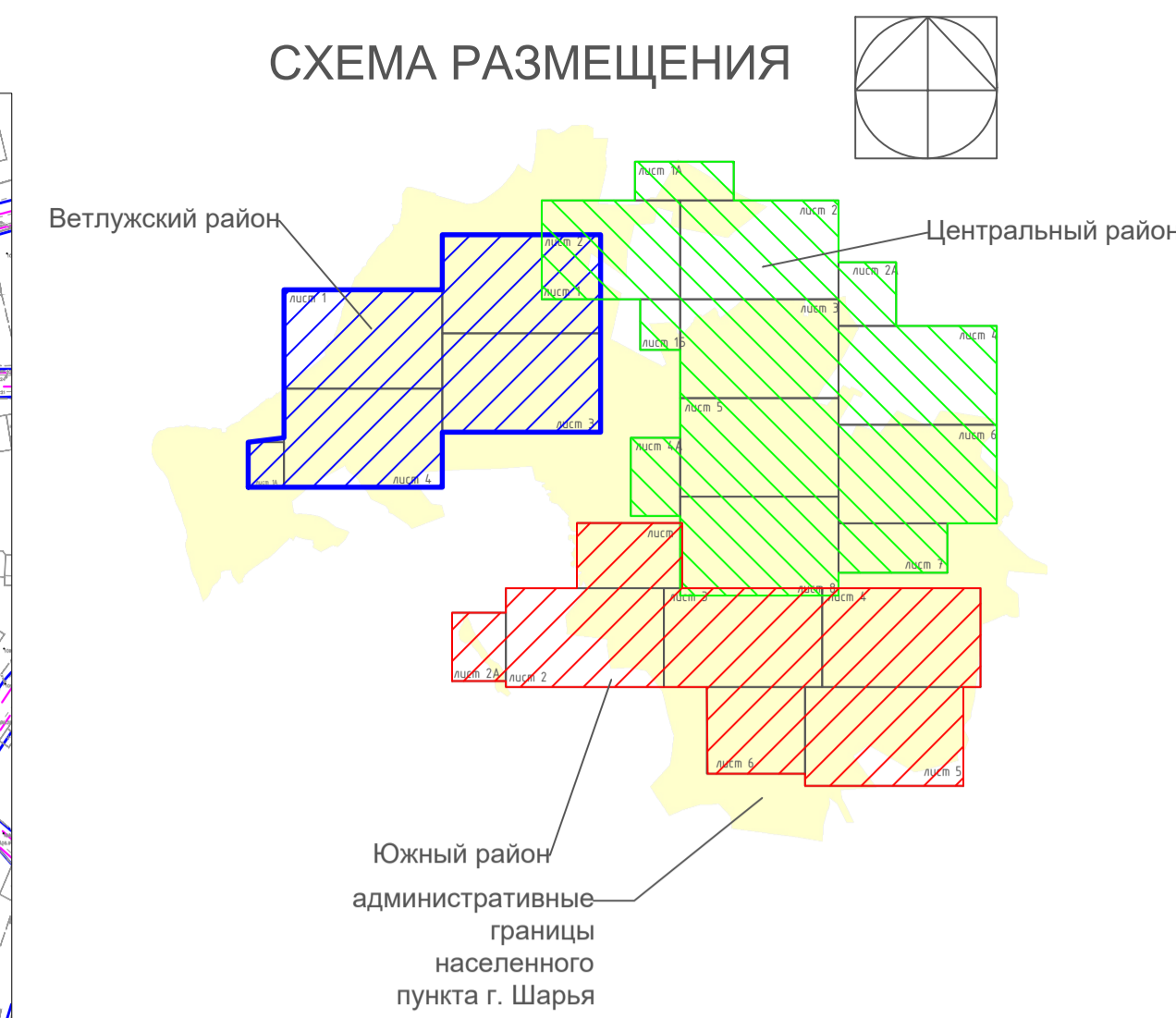
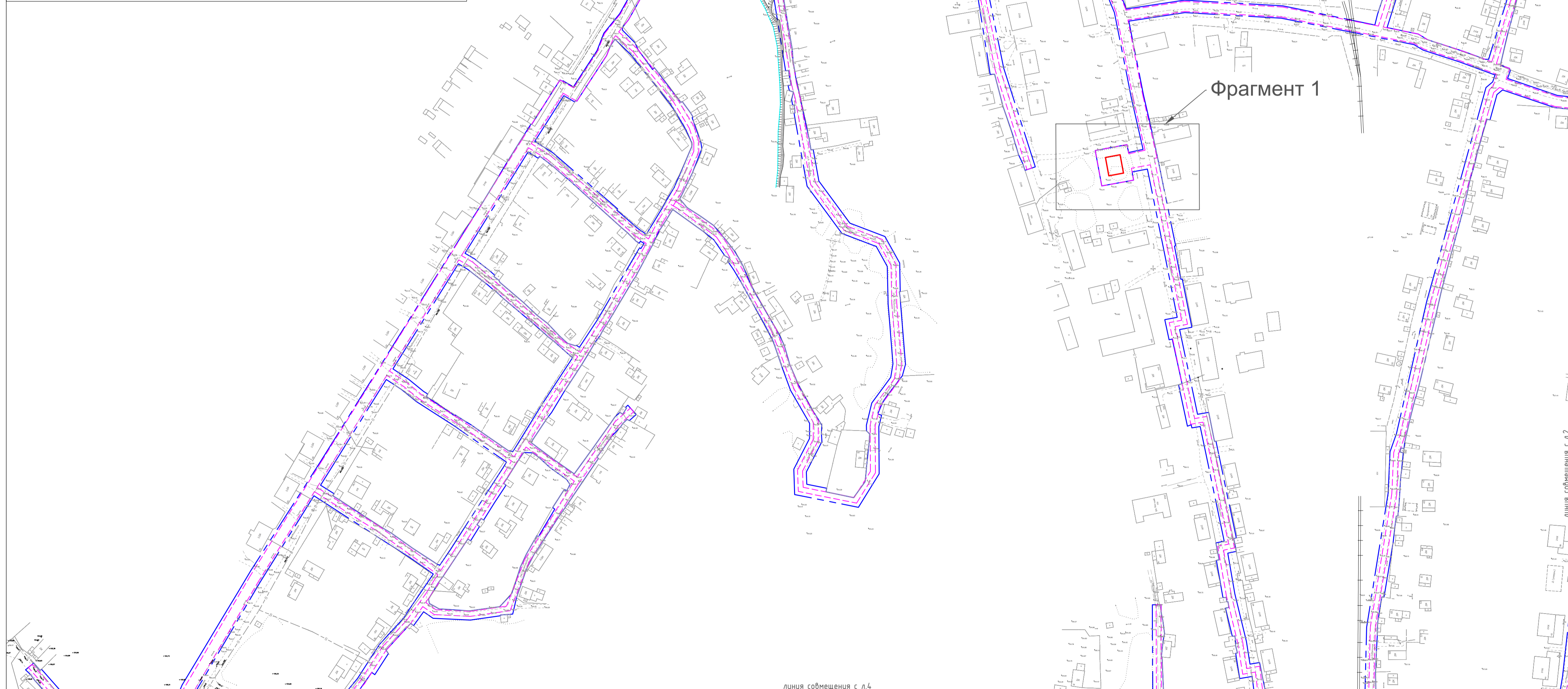
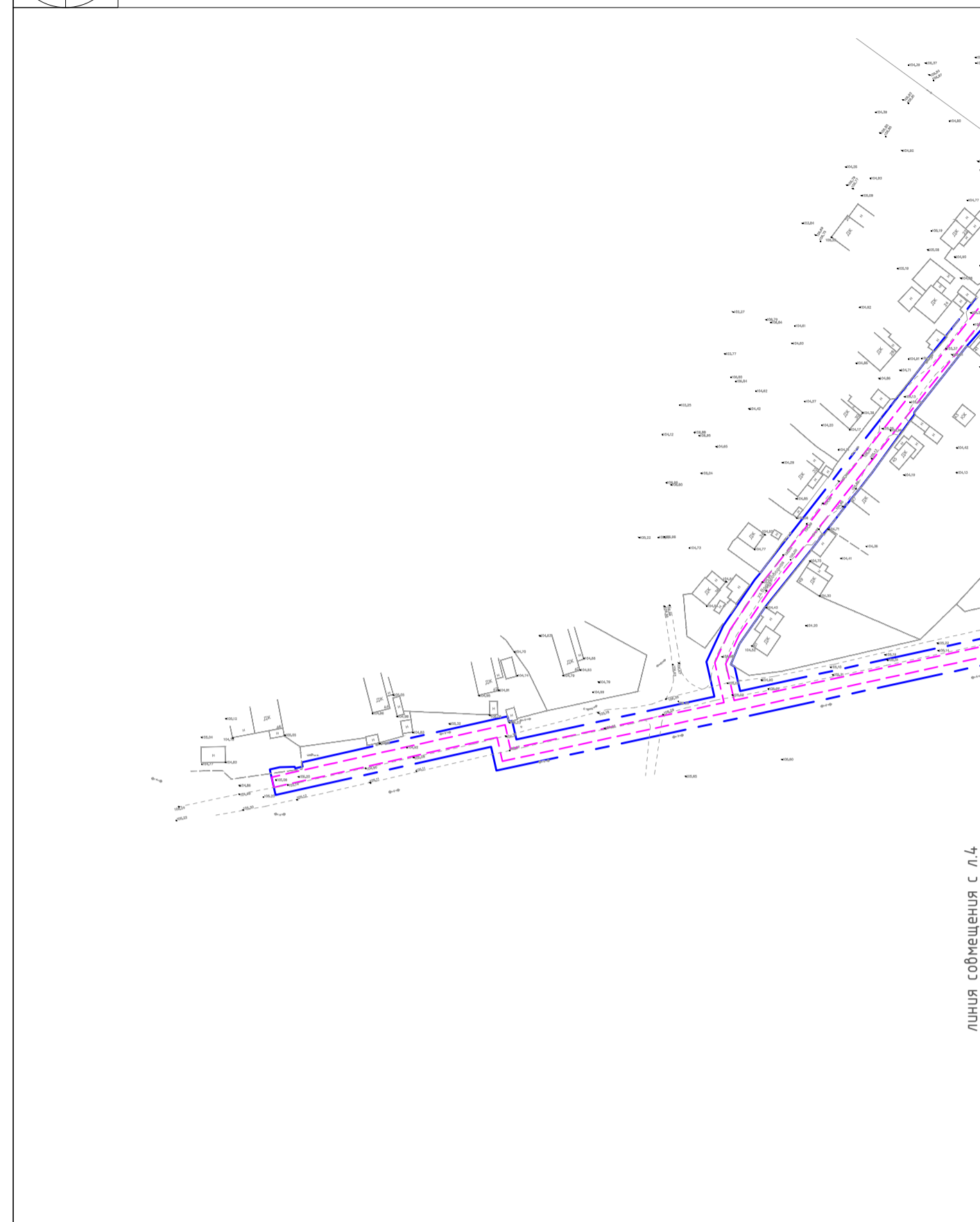
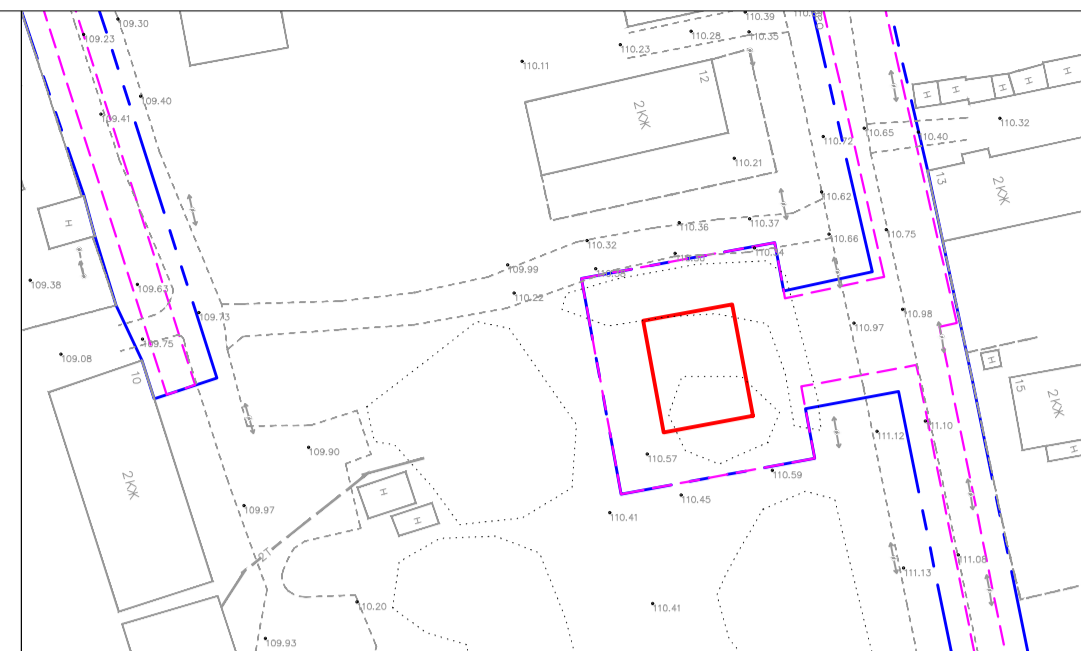


Схема границ территорий, подверженных риску возникновения чрезвычайных ситуаций природного и техногенного характера М 1:2000

ФРАГМЕНТ 1 М 1:1000



УСЛОВНЫЕ ОБОЗНАЧЕНИЯ

- границы территории, в отношении которой осуществляется подготовка проекта планировки;
- границы зон планируемого размещения линейных объектов, устанавливаемые в соответствии с нормами отвода земельных участков для конкретных видов линейных объектов;
- границы территорий, подверженных риску возникновения чрезвычайных ситуаций природного и техногенного характера (в соответствии с нормативно-техническими документами) - охранная зона проектируемого газопровода

1. Границы зон планируемого размещения линейных объектов, подлежащих переносу (переустройству) из зон планируемого размещения линейных объектов - отсутствуют.

|            |             |        |         |                                                                                                                                                      |                                                        |      |
|------------|-------------|--------|---------|------------------------------------------------------------------------------------------------------------------------------------------------------|--------------------------------------------------------|------|
|            |             |        |         | 2019-44-ППТ                                                                                                                                          |                                                        |      |
|            |             |        |         | Проект планировки территории для размещения линейного объекта "газификация Костромской области (г. Шарья)                                            |                                                        |      |
| Изм.       | Кол-во Лист | № док. | Подпись | Дата                                                                                                                                                 | Стадия                                                 | Лист |
|            |             |        |         |                                                                                                                                                      |                                                        |      |
| Разработал | Дятчина     |        |         |                                                                                                                                                      | Материалы по обоснованию проекта планировки территории | 8.1  |
| ГАП        | Дятчина     |        |         |                                                                                                                                                      |                                                        |      |
| Н.контр.   | Близнюкова  |        |         |                                                                                                                                                      | ООО ГЕОПЛАН                                            |      |
|            |             |        |         | Схема границ территорий, подверженных риску возникновения чрезвычайных ситуаций природного и техногенного характера М 1:2000<br>Фрагмент 1. М 1:1000 |                                                        |      |

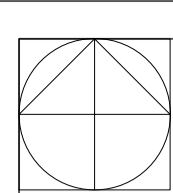
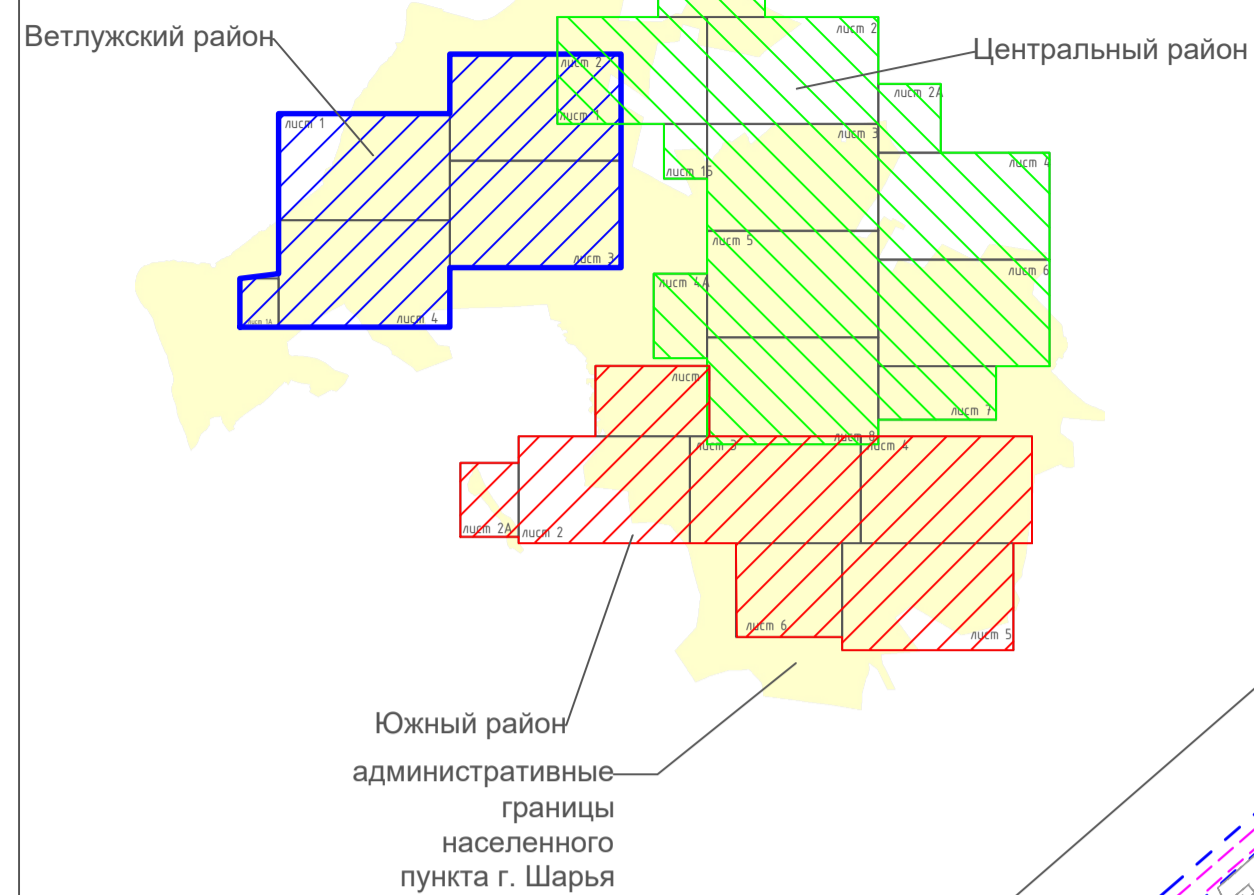
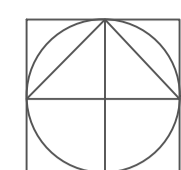
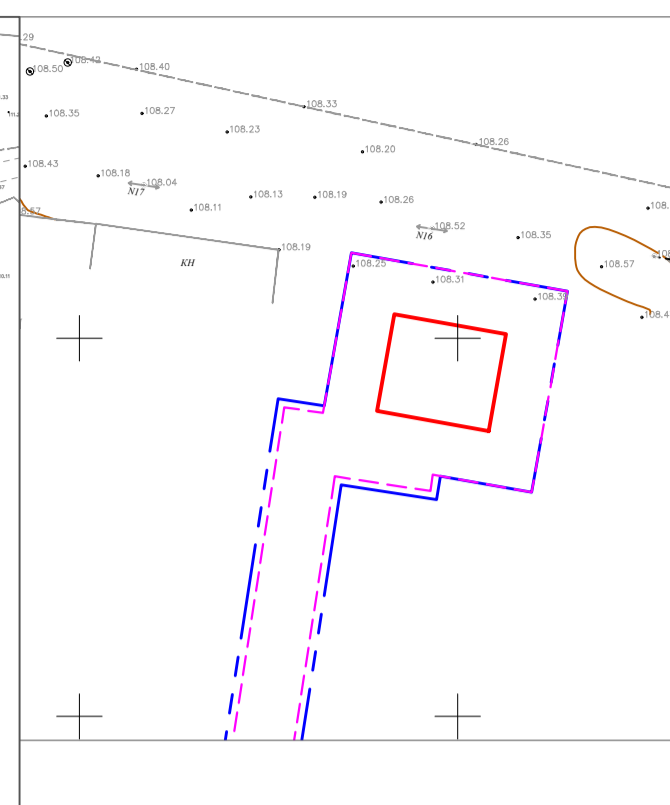


Схема границ территорий, подверженных риску возникновения чрезвычайных ситуаций природного и техногенного характера М 1:2000

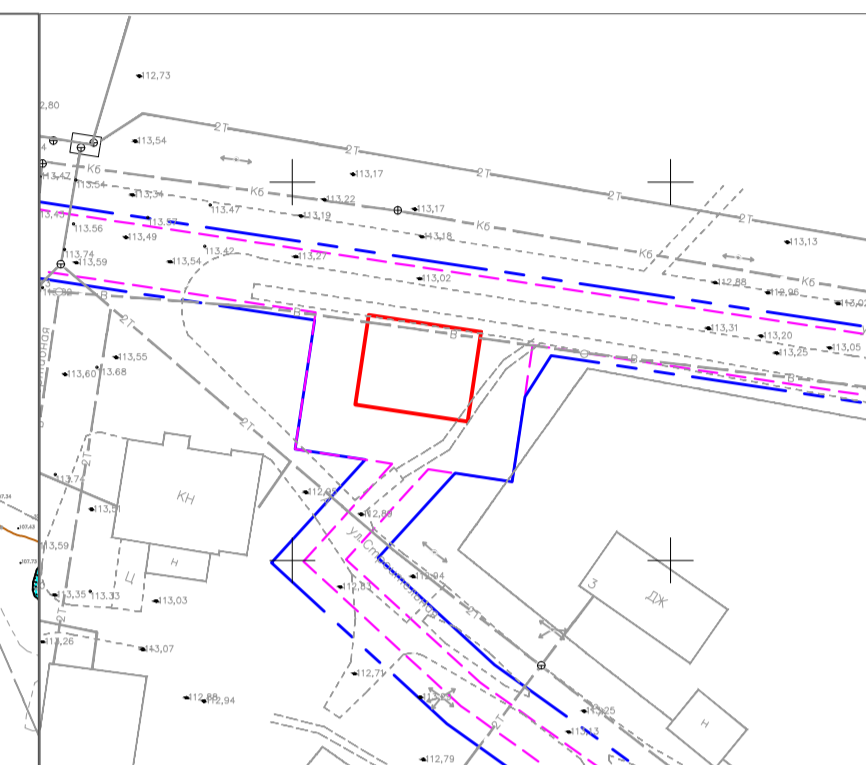
СХЕМА РАЗМЕЩЕНИЯ



ФРАГМЕНТ 2 М 1:1000

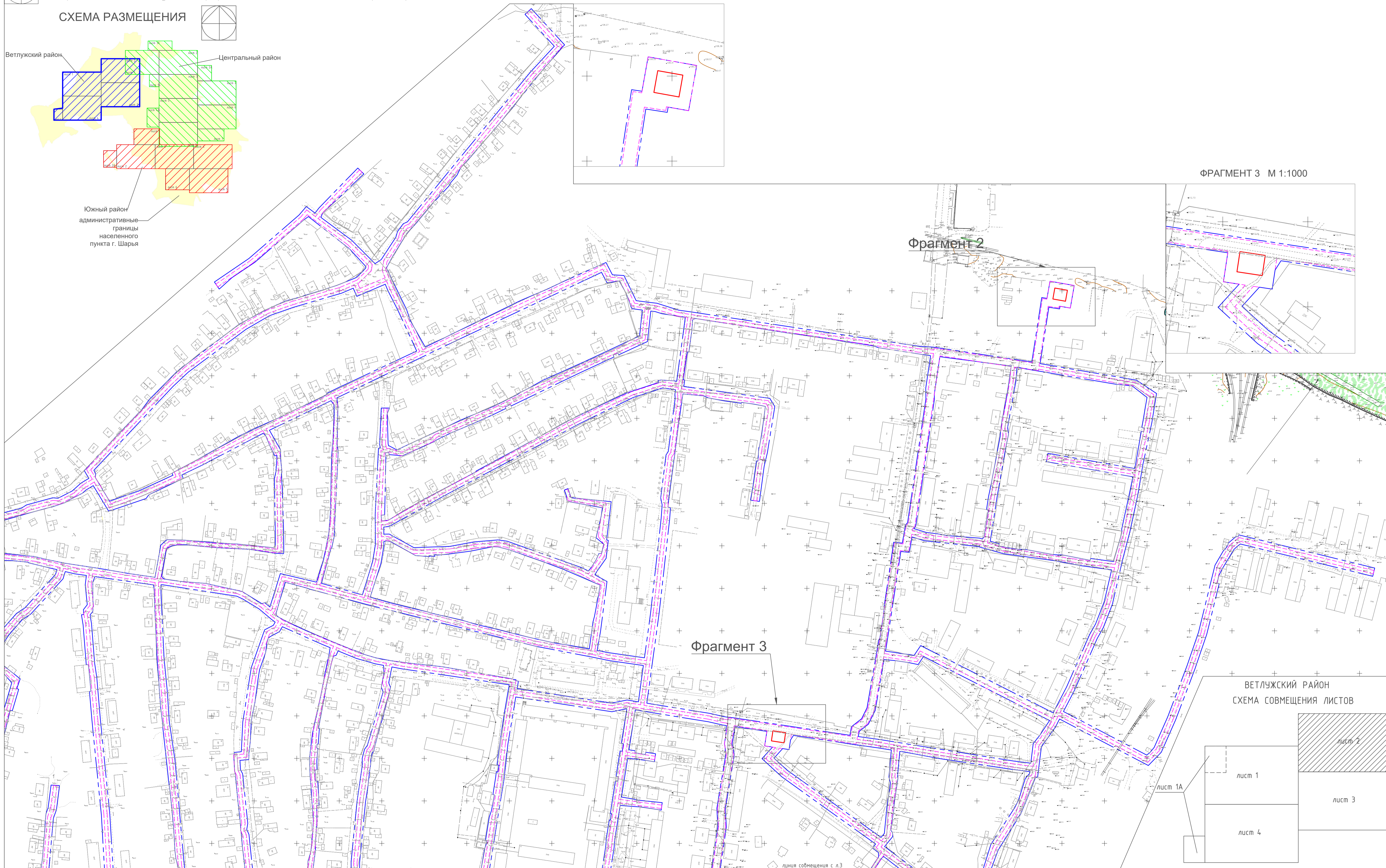


ФРАГМЕНТ 3 М 1:1000

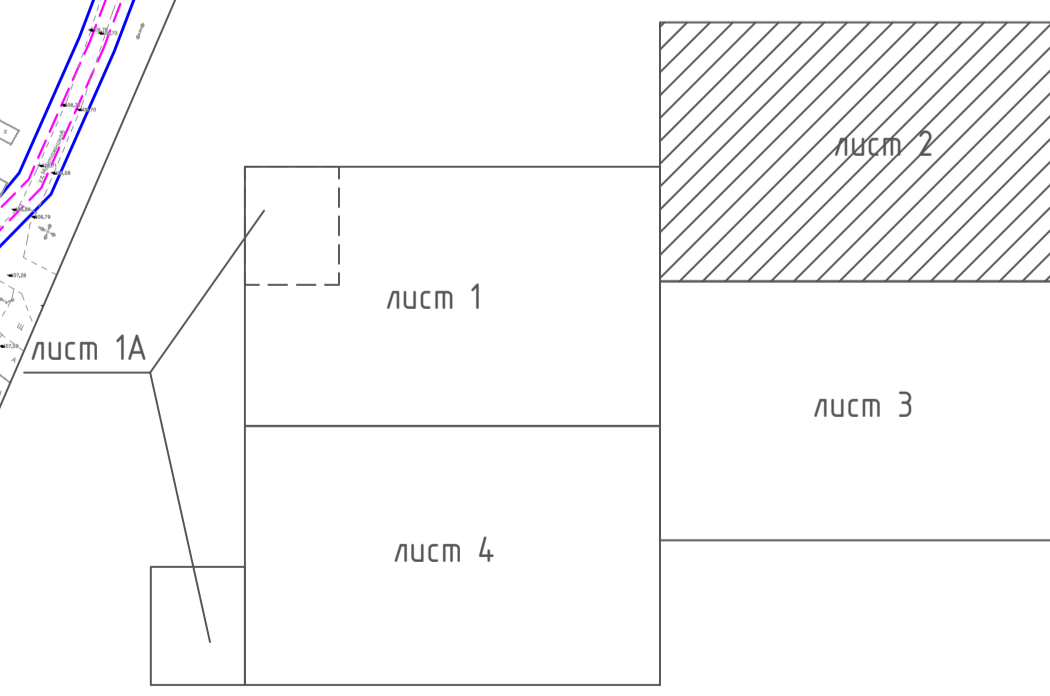


Фрагмент 2

Фрагмент 3



ВЕТЛУЖСКИЙ РАЙОН  
СХЕМА СОВМЕЩЕНИЯ ЛИСТОВ

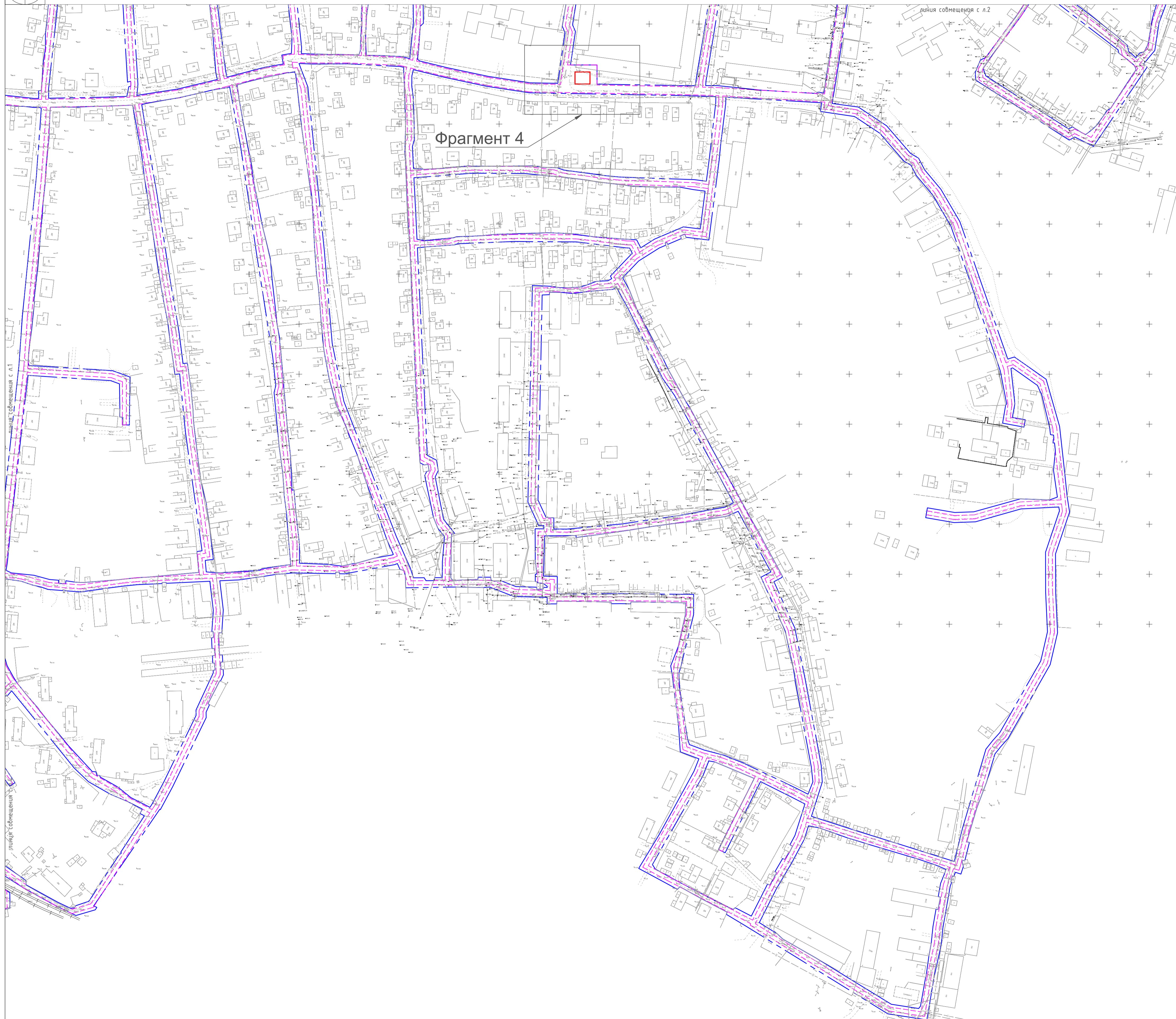


УСЛОВНЫЕ ОБОЗНАЧЕНИЯ




- границы территории, в отношении которой осуществляется подготовка проекта планировки;
- границы зон планируемого размещения линейных объектов, устанавливаемые в соответствии с нормами отвода земельных участков для конкретных видов линейных объектов;
- границы территорий, подверженных риску возникновения чрезвычайных ситуаций природного и техногенного характера (в соответствии с нормативно-техническими документами) - охранная зона проектируемого газопровода

1. Границы зон планируемого размещения линейных объектов, подлежащих переносу (перустройству) из зон планируемого размещения линейных объектов - отсутствуют.

|                         |            |        |         |                                                                                                                                                     |        |      |
|-------------------------|------------|--------|---------|-----------------------------------------------------------------------------------------------------------------------------------------------------|--------|------|
|                         |            |        |         | 2019-44-ППТ                                                                                                                                         |        |      |
|                         |            |        |         | Проект планировки территории для размещения линейного объекта "газификация Костромской области (г. Шарья)                                           |        |      |
| Изм.                    | Кол.ч/Лист | № док. | Подпись | Дата                                                                                                                                                | Стадия | Лист |
|                         |            |        | Дятчина |                                                                                                                                                     |        | 8.2  |
| Разработал: Дятчина ГАП |            |        |         | Материалы по обоснованию проекта планировки территории                                                                                              |        |      |
| Исполнил: Близнакова    |            |        |         | Схема границ территорий, подверженных риску возникновения чрезвычайных ситуаций природного и техногенного характера М 1:2000 Фрагменты 2,3 М 1:1000 |        |      |
|                         |            |        |         | ООО ГЕОПЛАН                                                                                                                                         |        |      |

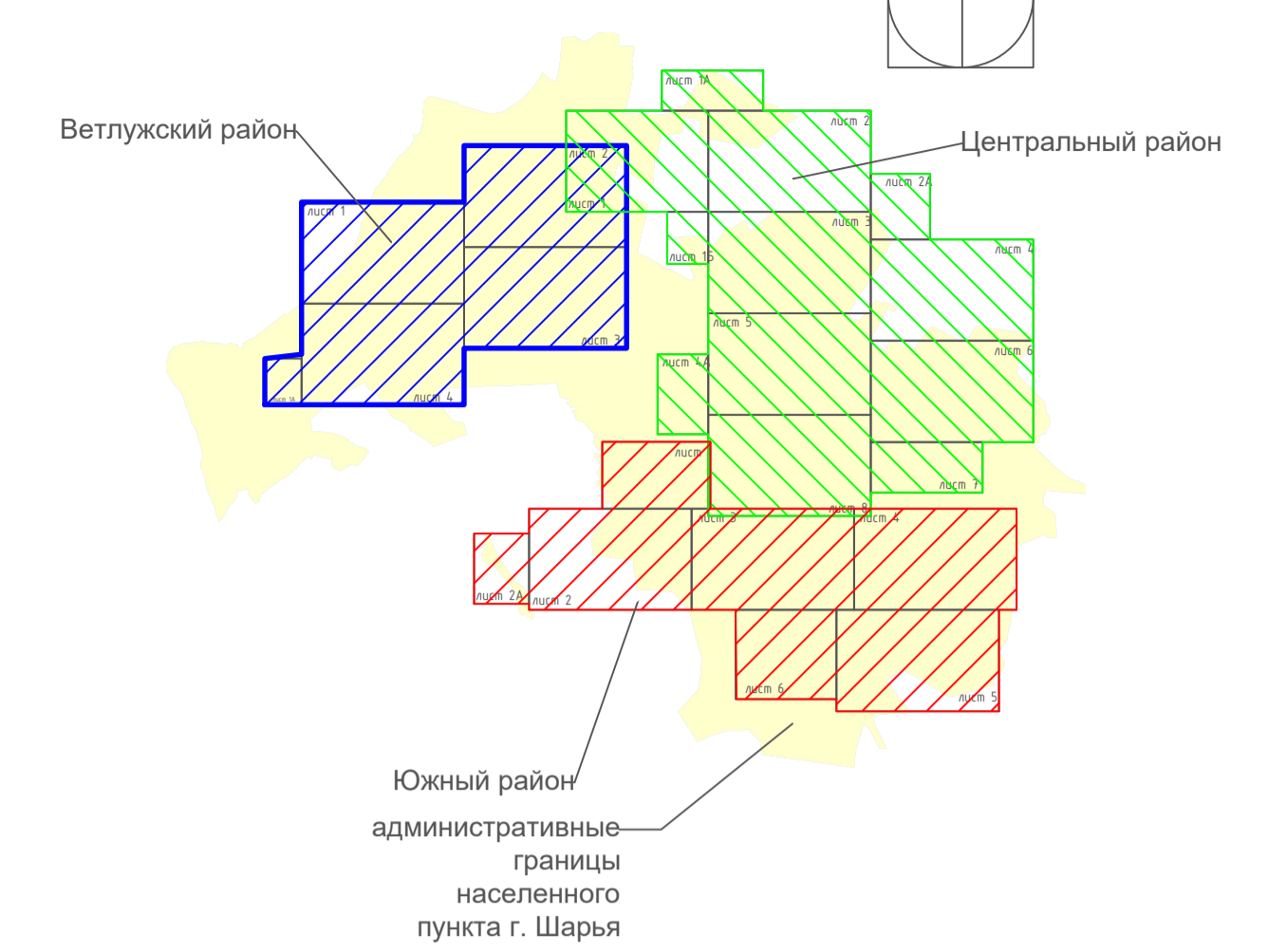


УСЛОВНЫЕ ОБОЗНАЧЕНИЯ

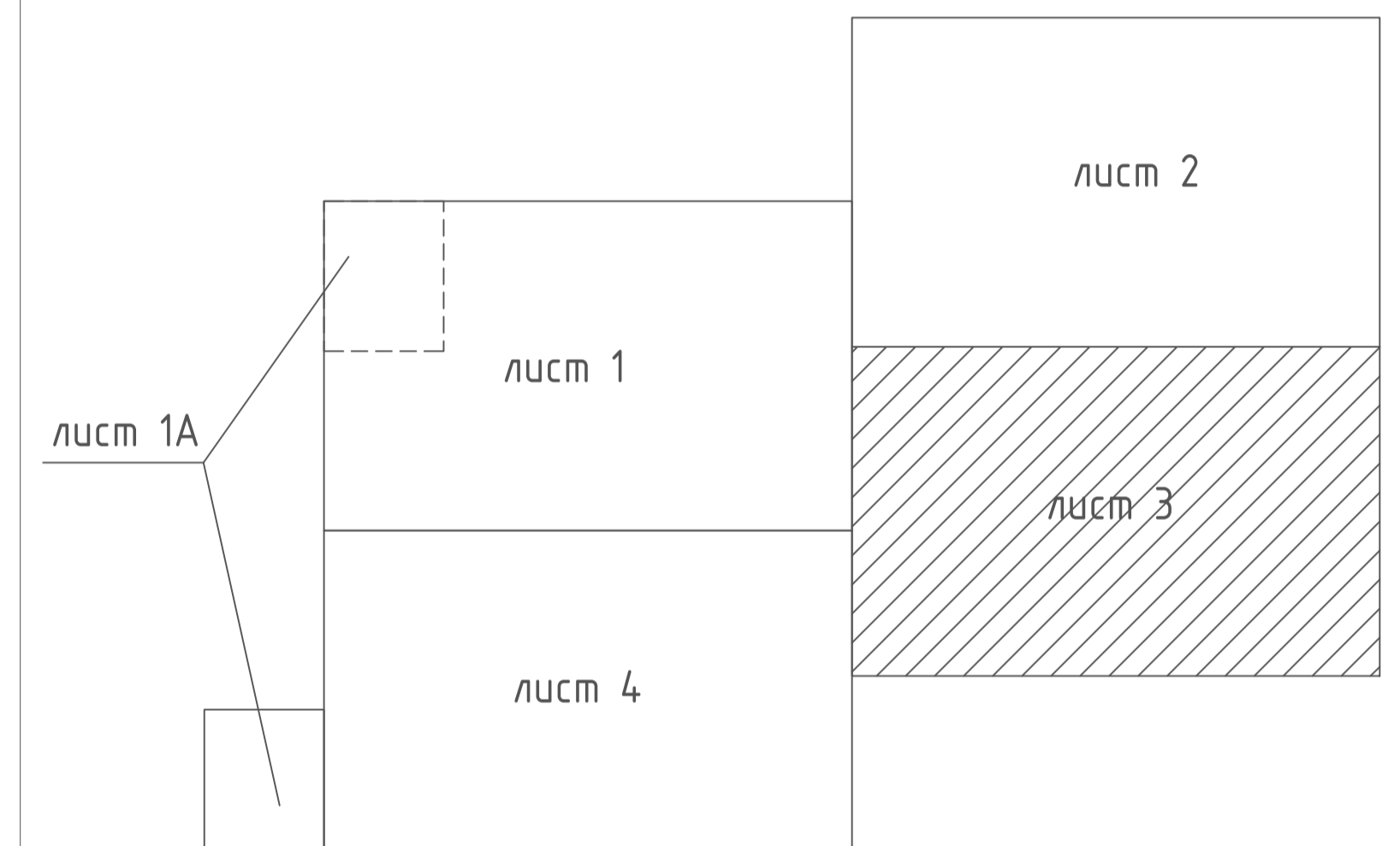
-  границы территории, в отношении которой осуществляется подготовка проекта планировки;
-  границы зон планируемого размещения линейных объектов, устанавливаемые в соответствии с нормами отвода земельных участков для конкретных видов линейных объектов;
-  границы территорий, подверженных риску возникновения чрезвычайных ситуаций природного и техногенного характера (в соответствии с нормативно-техническими документами) - охранная зона проектируемого газопровода

1. Границы зон планируемого размещения линейных объектов, подлежащих переносу (переустройству) из зон планируемого размещения линейных объектов - отсутствуют.

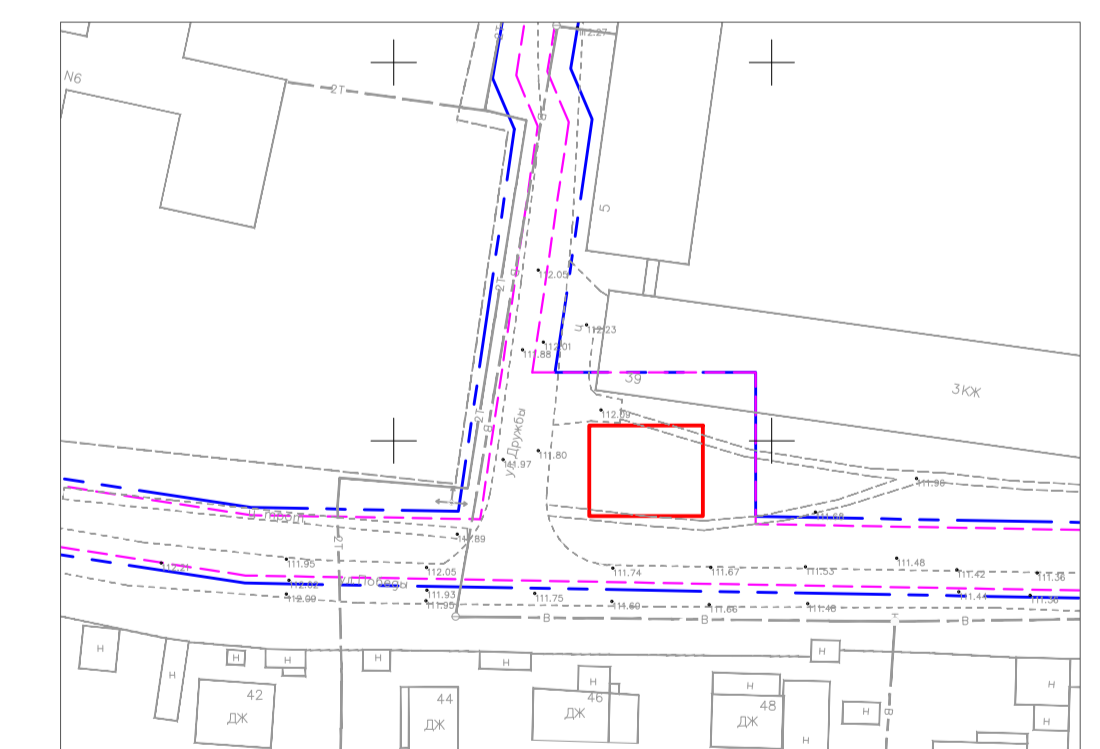
СХЕМА РАЗМЕЩЕНИЯ






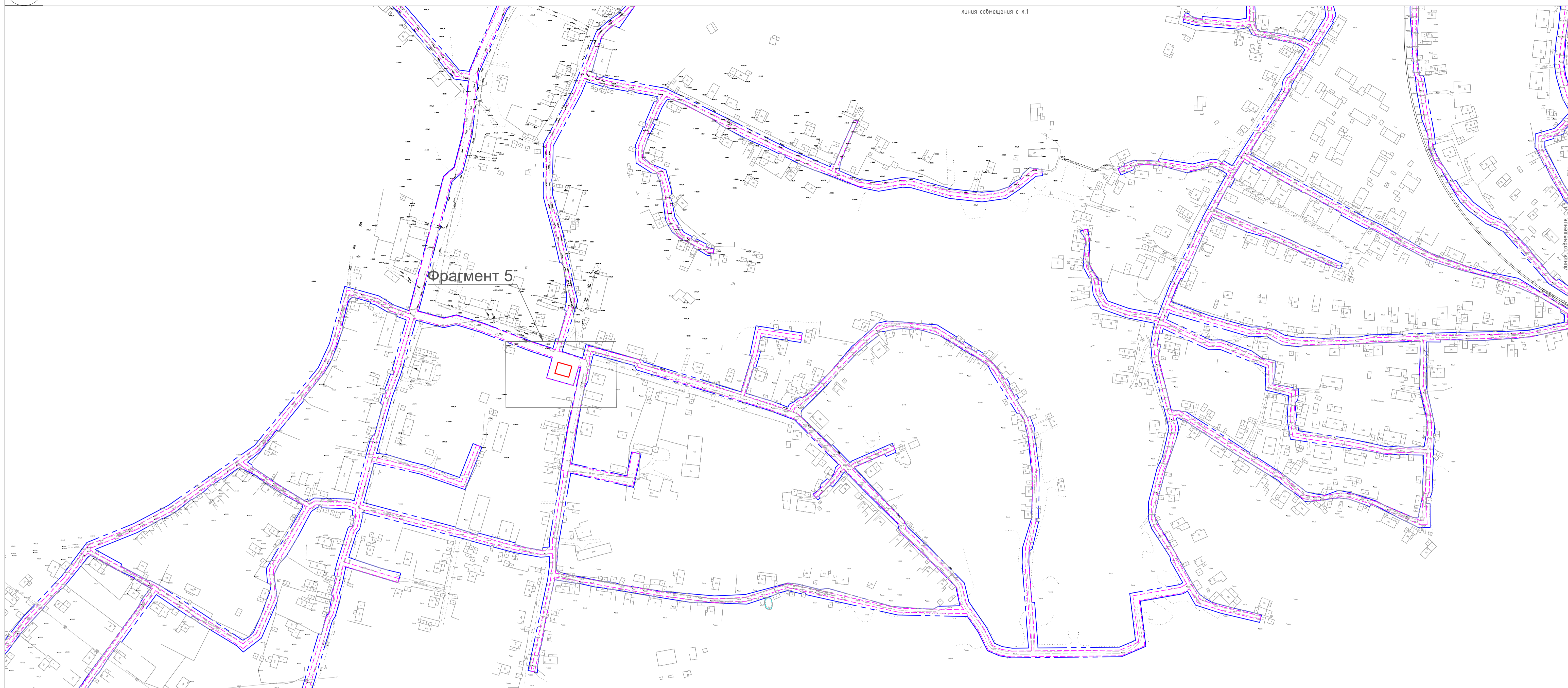
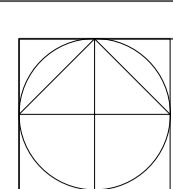
ВЕТЛУЖСКИЙ РАЙОН  
СХЕМА СОВМЕЩЕНИЯ ЛИСТОВ



ФРАГМЕНТ 4 М 1:1000

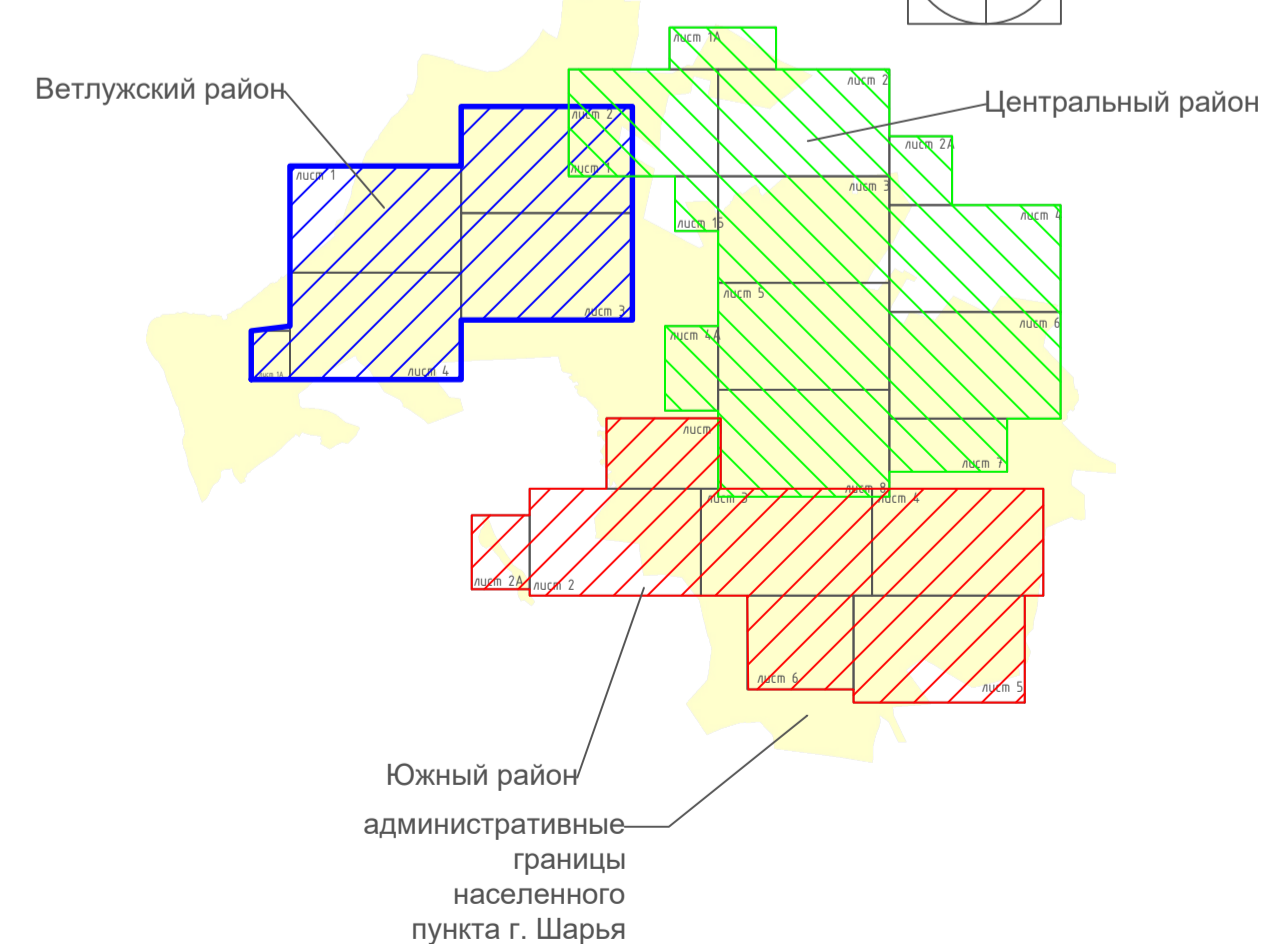
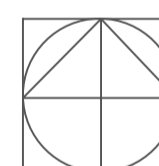


|            |            |        |                                                                                       |                                                                                                               |                                                                                                                                                            |      |             |
|------------|------------|--------|---------------------------------------------------------------------------------------|---------------------------------------------------------------------------------------------------------------|------------------------------------------------------------------------------------------------------------------------------------------------------------|------|-------------|
|            |            |        |                                                                                       | 2019-44-ППТ                                                                                                   |                                                                                                                                                            |      |             |
|            |            |        |                                                                                       | Проект планировки территории для размещения линейного объекта<br>"Газификация Костромской области (г. Шарья)" |                                                                                                                                                            |      |             |
| Изм.       | Кол.ч/Лист | № док. | Подпись                                                                               | Дата                                                                                                          | Стадия                                                                                                                                                     | Лист | Листов      |
| Разработал | Дятчина    |        |  |                                                                                                               | Материалы по обоснованию<br>проекта планировки территории                                                                                                  | 8.3  | 000 ГЕОПЛАН |
| ГАП        | Дятчина    |        |  |                                                                                                               |                                                                                                                                                            |      |             |
| Н.контр.   | Близнюкова |        |  |                                                                                                               | Схема границ территорий, подверженных риску<br>возникновения чрезвычайных ситуаций<br>природного и техногенного характера М 1:2000<br>Фрагмент 4, М 1:1000 |      |             |

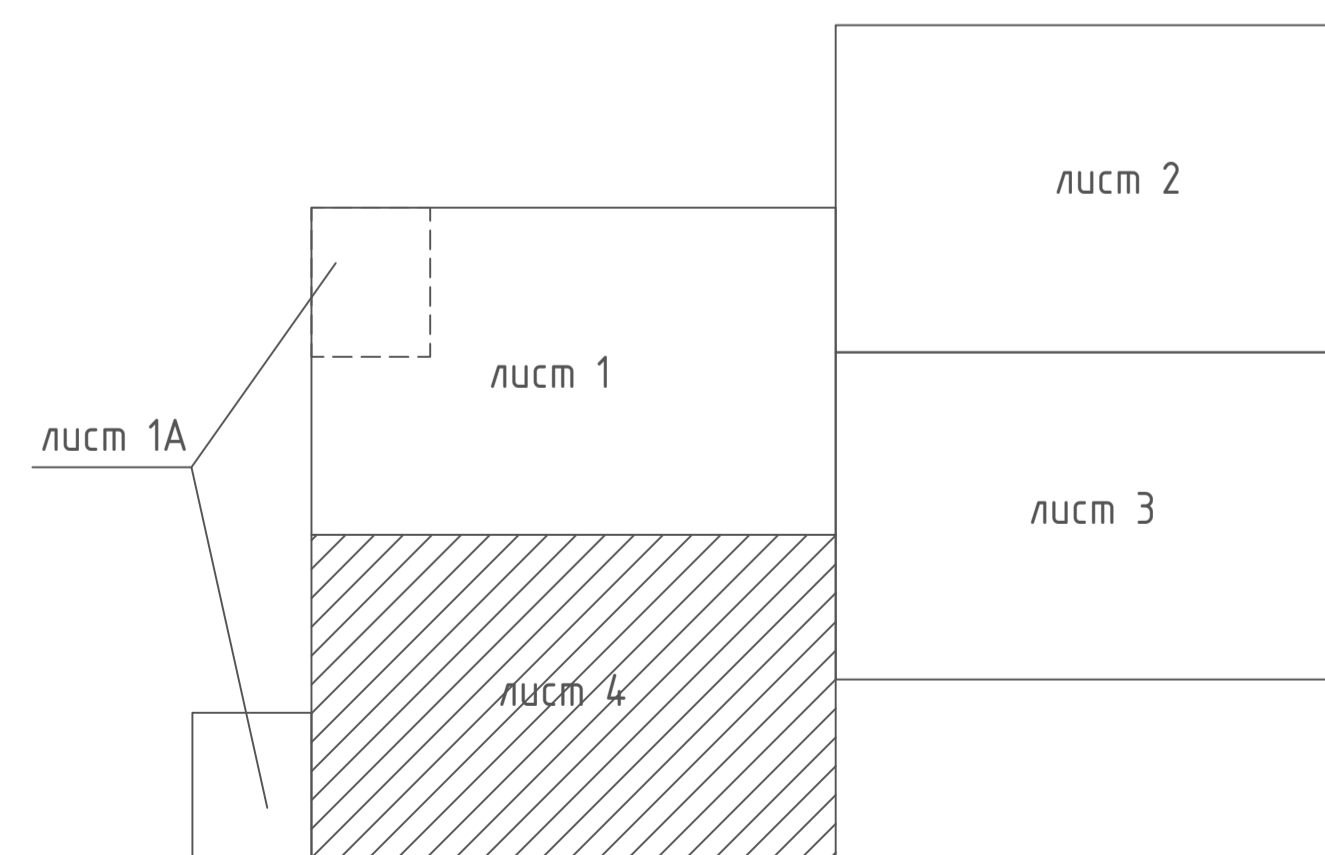


линия сообщения с л.1А

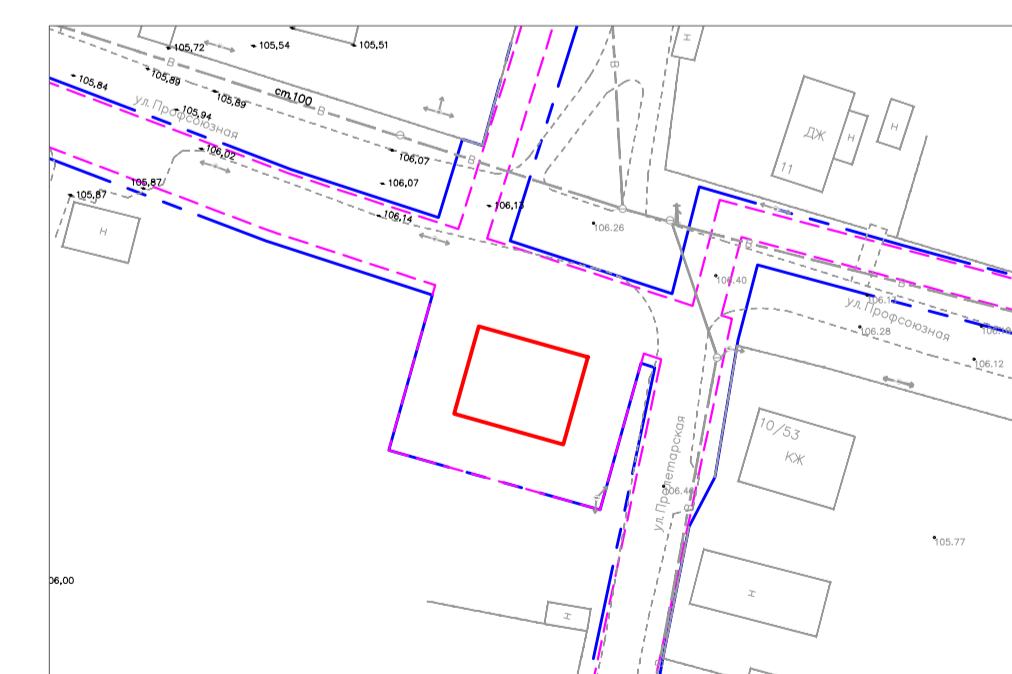
СХЕМА РАЗМЕЩЕНИЯ



ВЕТЛУЖСКИЙ РАЙОН  
СХЕМА СОВМЕЩЕНИЯ ЛИСТОВ



ФРАГМЕНТ 5 М 1:1000

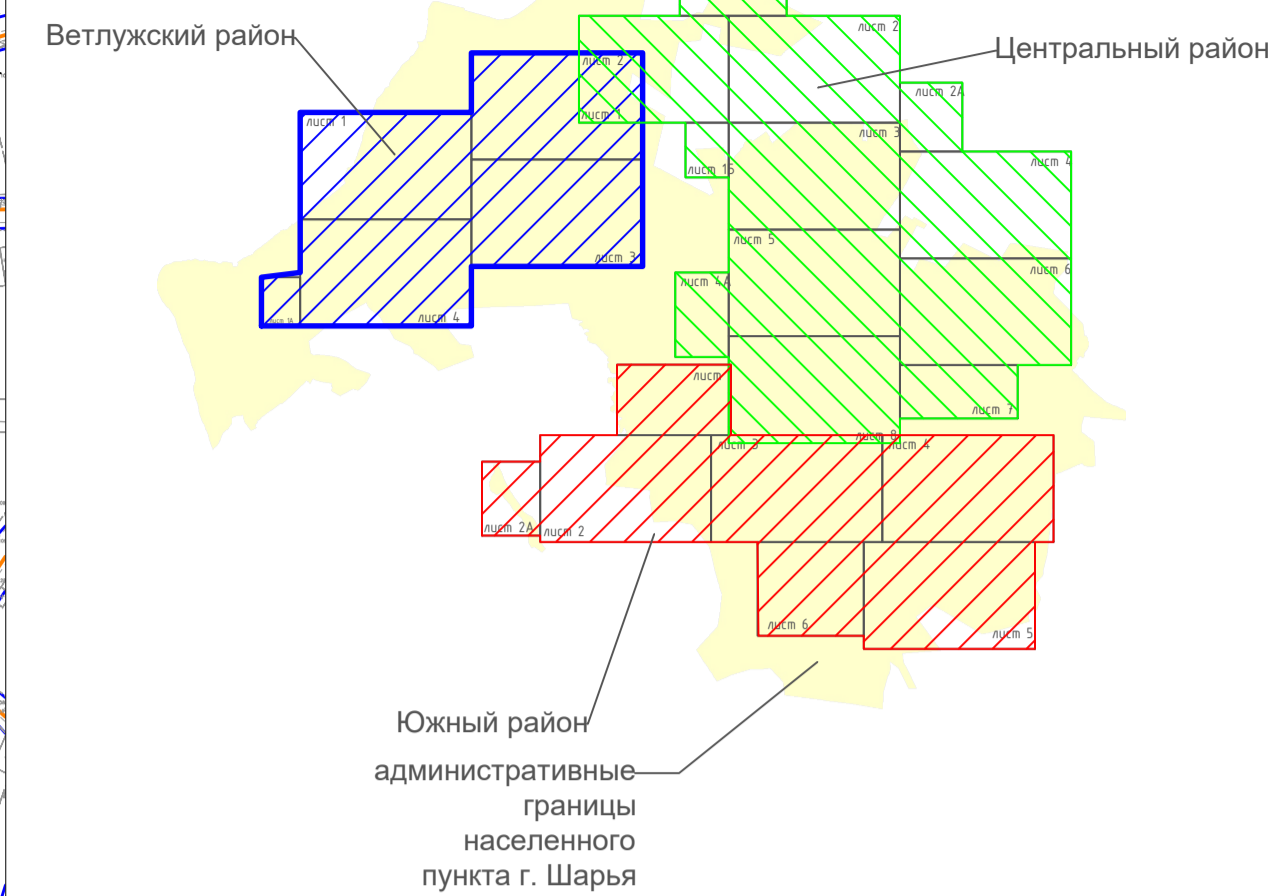
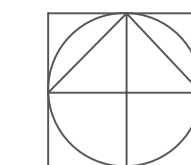
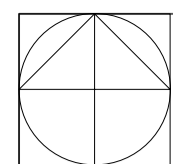


УСЛОВНЫЕ ОБОЗНАЧЕНИЯ

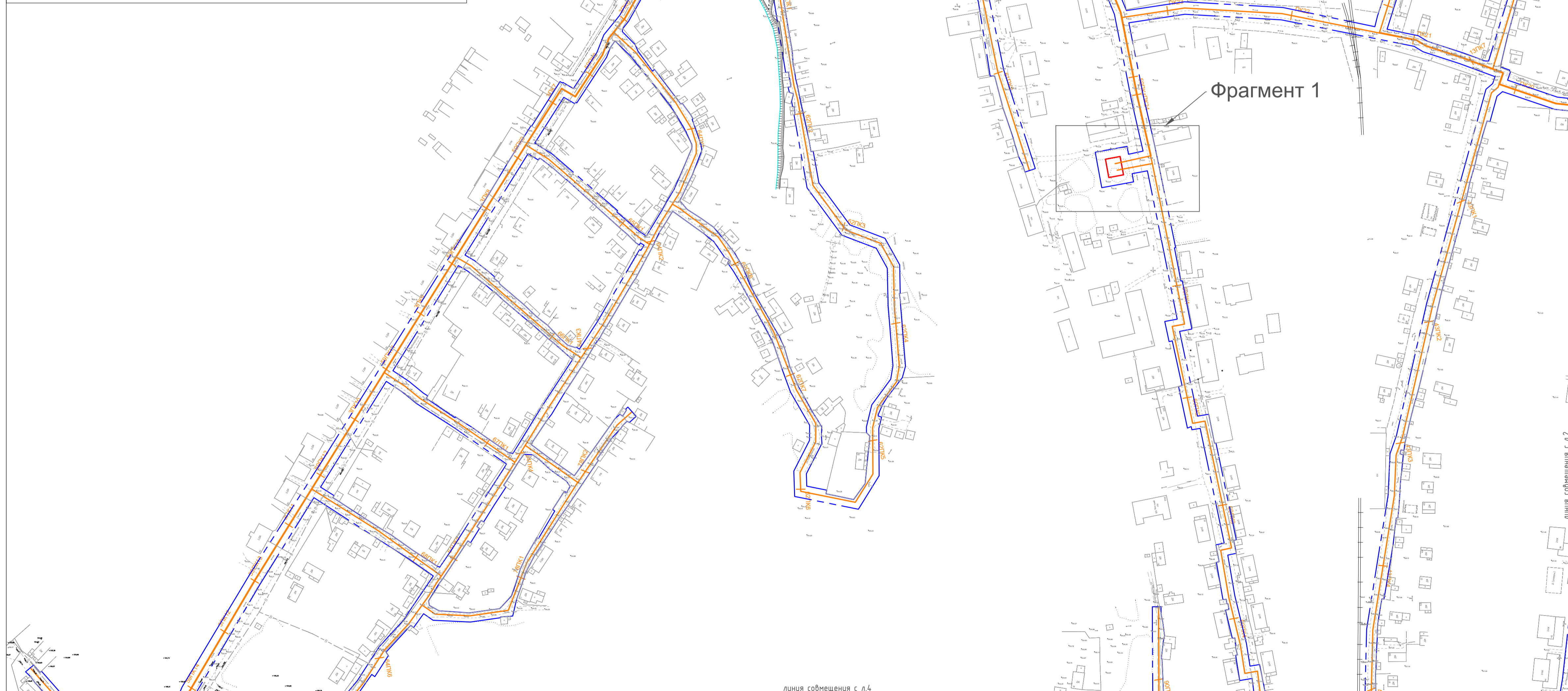
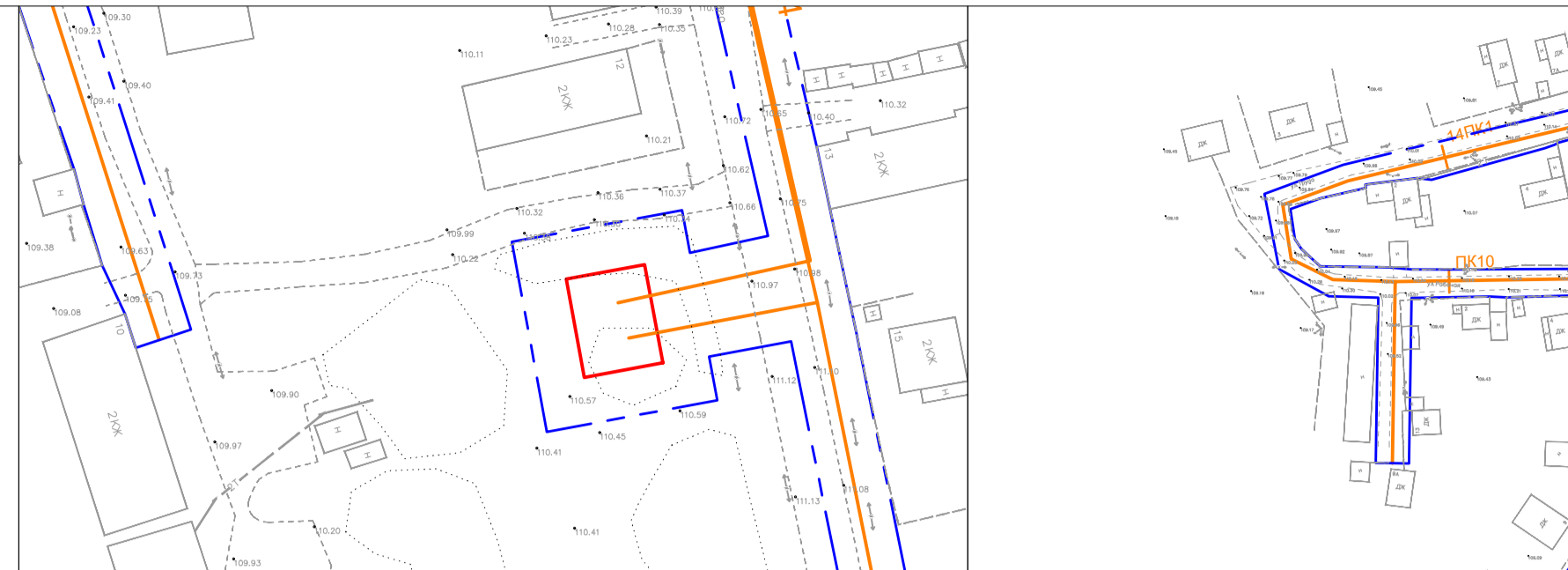
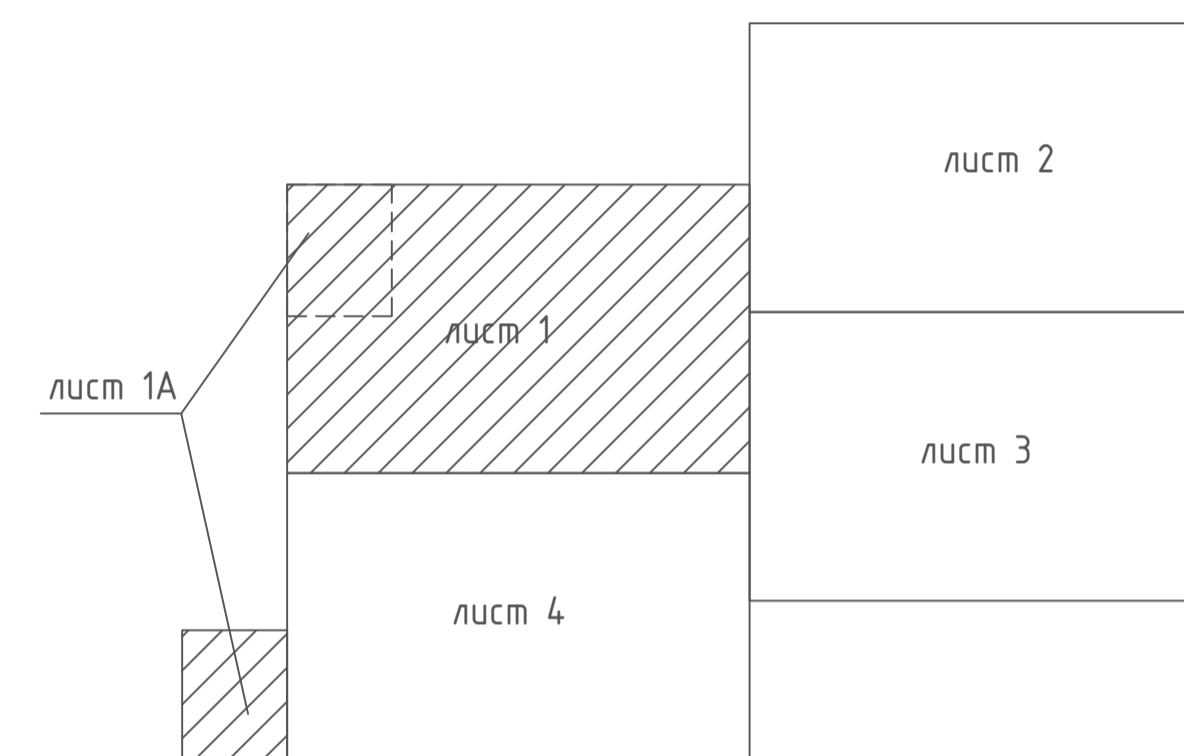
- границы территории, в отношении которой осуществляется подготовка проекта планировки;
- границы зон планируемого размещения линейных объектов, устанавливаемые в соответствии с нормами отвода земельных участков для конкретных видов линейных объектов;
- границы территорий, подверженных риску возникновения чрезвычайных ситуаций природного и техногенного характера ( в соответствии с нормативно-техническими документами) - охранный зона проектируемого газопровода

1. Границы зон планируемого размещения линейных объектов, подлежащих переносу (переустройству) из зон планируемого размещения линейных объектов - отсутствуют.




|            |            |        |         |                                                                                                                                                            |                                                           |      |
|------------|------------|--------|---------|------------------------------------------------------------------------------------------------------------------------------------------------------------|-----------------------------------------------------------|------|
|            |            |        |         | 2019-44-ППТ                                                                                                                                                |                                                           |      |
|            |            |        |         | Проект планировки территории для размещения линейного объекта<br>"газификация Костромской области (г. Шарья)"                                              |                                                           |      |
| Изм.       | Кол.ч/Лист | № док. | Подпись | Дата                                                                                                                                                       | Стадия                                                    | Лист |
| Разработал | Дятчина    |        |         |                                                                                                                                                            | Материалы по обоснованию<br>проекта планировки территории | 8.4  |
| ГАП        | Дятчина    |        |         |                                                                                                                                                            |                                                           |      |
| Исполн.    | Близнюкова |        |         |                                                                                                                                                            | ООО ГЕОПЛАН                                               |      |
|            |            |        |         | Схема границ территорий, подверженных<br>риску возникновения чрезвычайных ситуаций<br>природного и техногенного характера М 1:2000<br>Фрагмент 5, М 1:1000 |                                                           |      |






ВЕТЛУЖСКИЙ РАЙОН  
СХЕМА СОВМЕЩЕНИЯ ЛИСТОВ



УСЛОВНЫЕ ОБОЗНАЧЕНИЯ

-  границы территории, в отношении которой осуществляется подготовка проекта планировки;
-  границы зон планируемого размещения линейных объектов, устанавливаемые в соответствии с нормами отвода земельных участков для конкретных видов линейных объектов;
-  ось планируемого линейного объекта с нанесением пикетажа и (или) километровых отметок;

|            |            |      |        |                                                                                                           |      |        |
|------------|------------|------|--------|-----------------------------------------------------------------------------------------------------------|------|--------|
|            |            |      |        | 2019-44-ППТ                                                                                               |      |        |
|            |            |      |        | Проект планировки территории для размещения линейного объекта "газификация Костромской области (г. Шарья) |      |        |
| Изм.       | Кол-во     | Лист | № док. | Подпись                                                                                                   | Дата |        |
| Разработал | Дятчина    |      |        |                      |      |        |
| ГАП        | Дятчина    |      |        |                      |      |        |
| Н.контр.   | Близнюкова |      |        |                      |      |        |
|            |            |      |        | Стадия                                                                                                    | Лист | Листов |
|            |            |      |        |                                                                                                           | 9,1  |        |
|            |            |      |        | ООО ГЕОПЛАН                                                                                               |      |        |
|            |            |      |        | Схема конструктивных и планировочных решений М 1:2000<br>Фрагмент 1. М 1:1000                             |      |        |

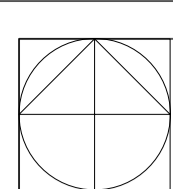
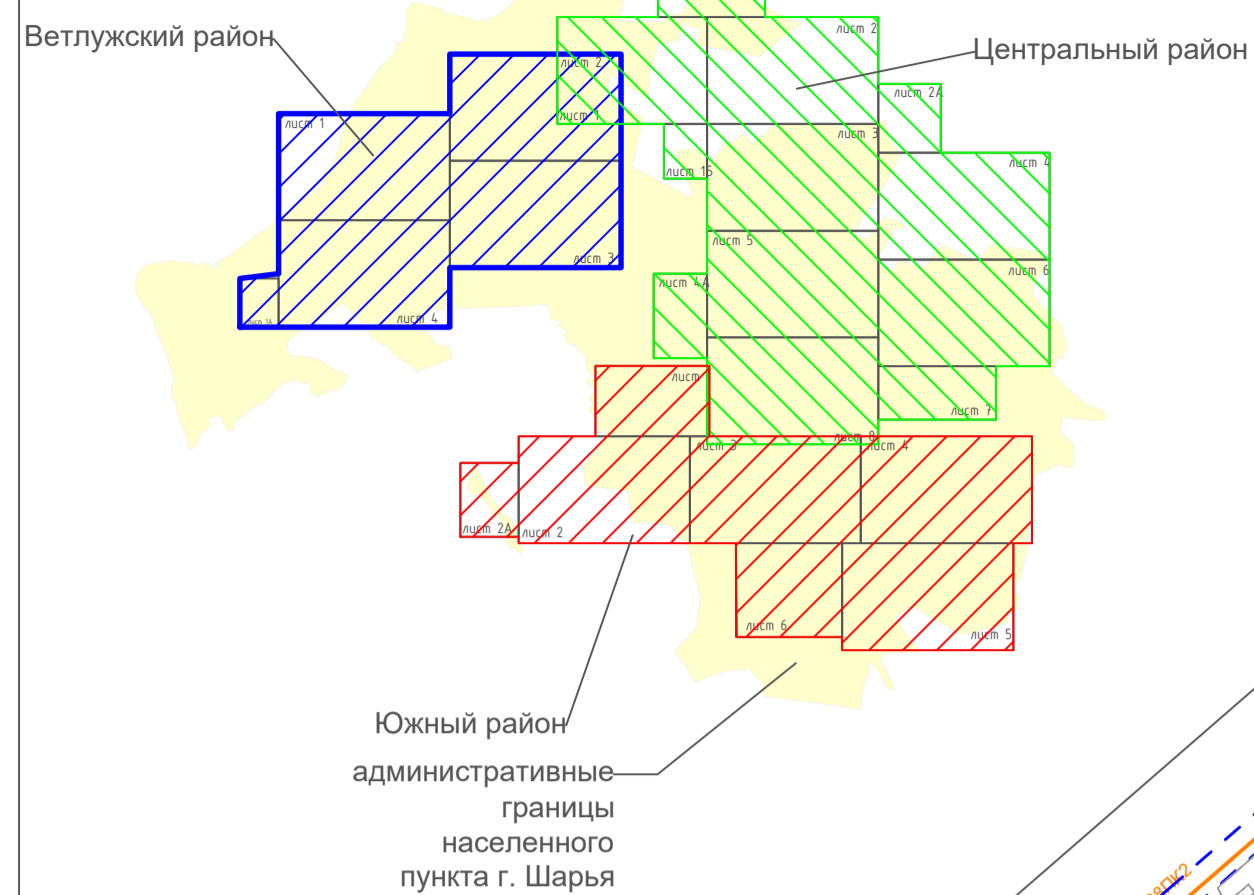
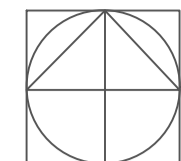
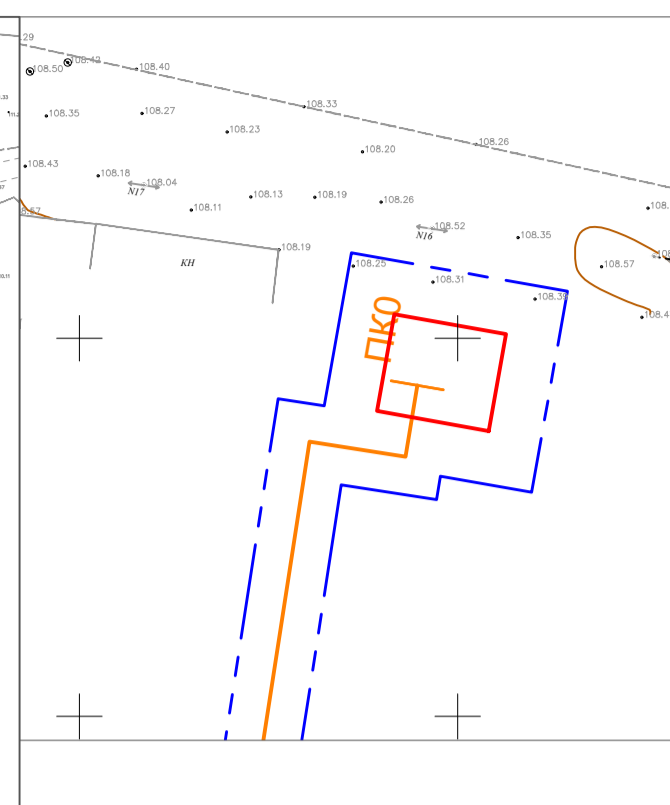


СХЕМА РАЗМЕЩЕНИЯ



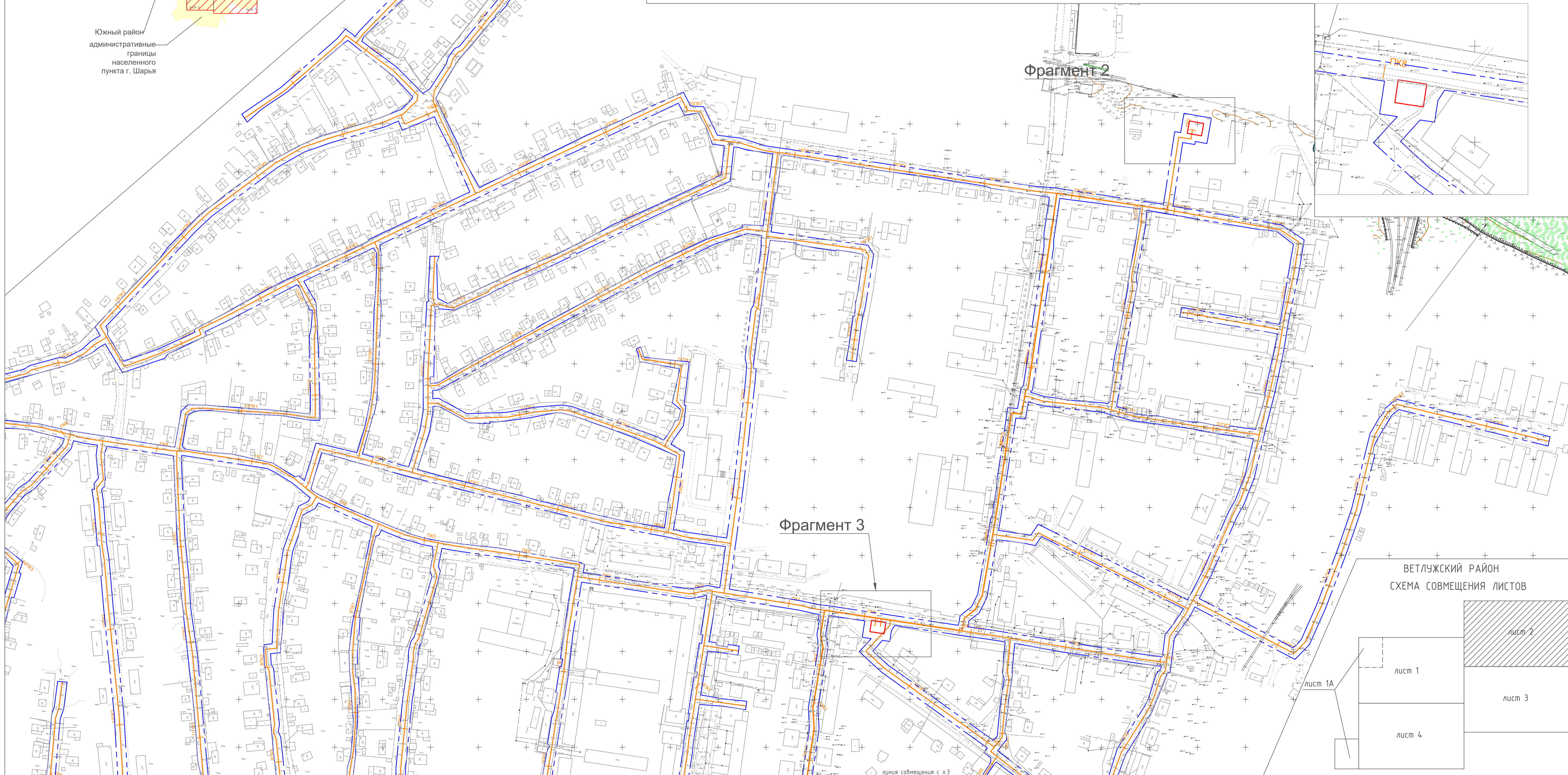
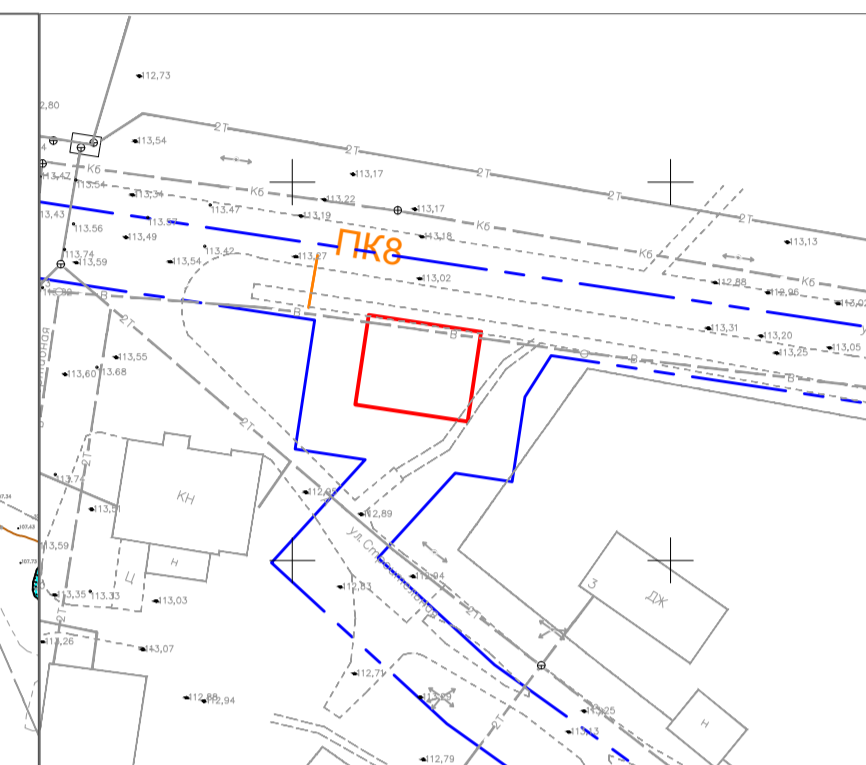
ФРАГМЕНТ 2 М 1:1000



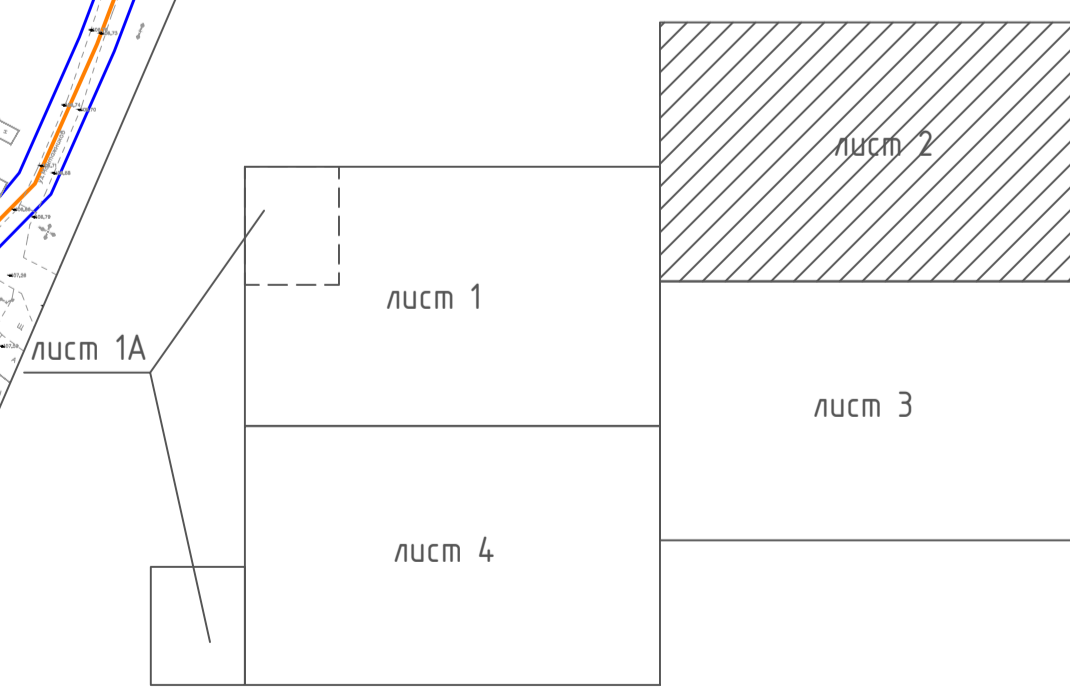
УСЛОВНЫЕ ОБОЗНАЧЕНИЯ

- границы территории, в отношении которой осуществляется подготовка проекта планировки;
- границы зон планируемого размещения линейных объектов, устанавливаемые в соответствии с нормами отвода земельных участков для конкретных видов линейных объектов;
- ось планируемого линейного объекта с нанесением пикетажа и (или) километровых отметок;

ФРАГМЕНТ 3 М 1:1000

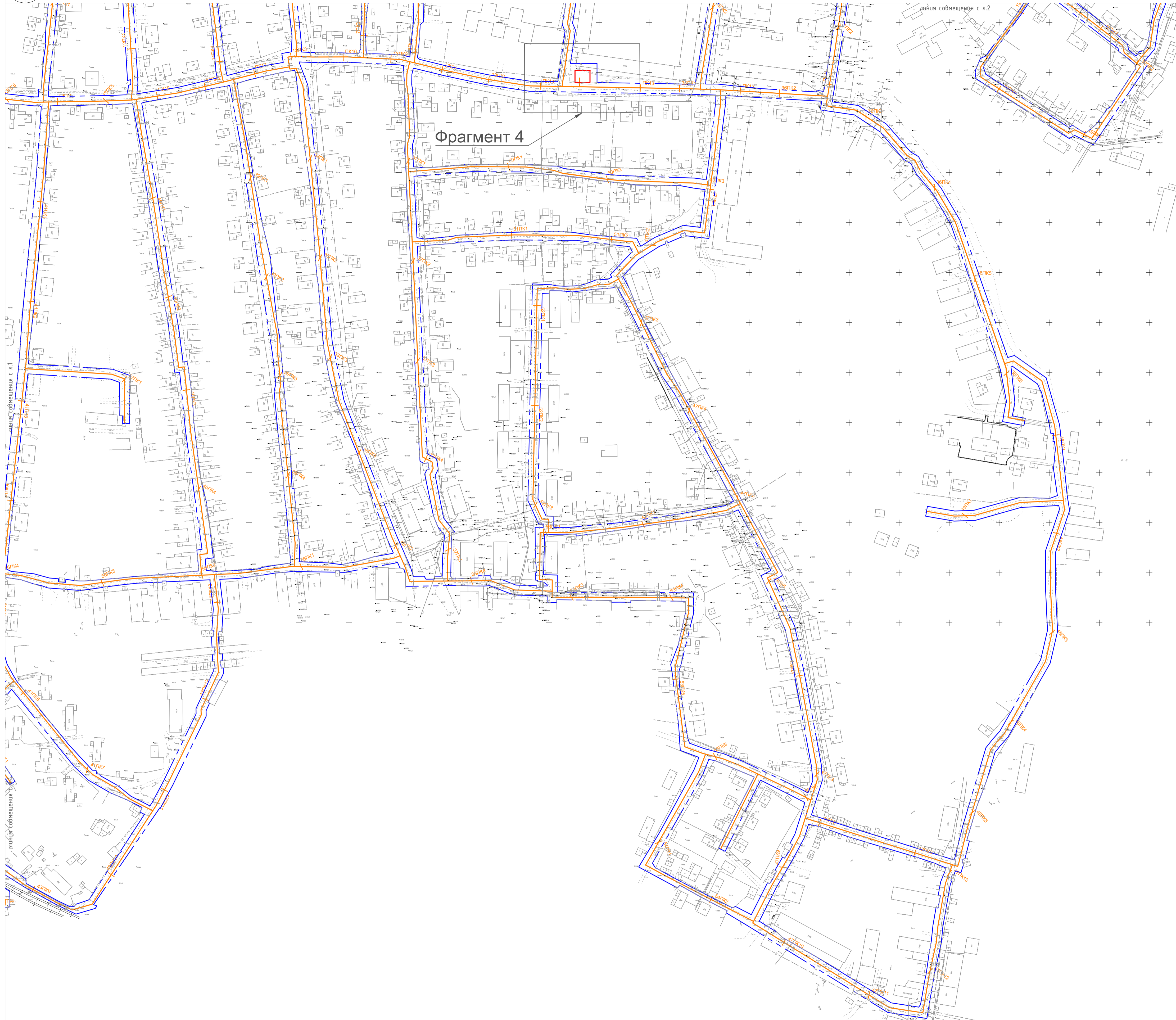


ВЕТЛУЖСКИЙ РАЙОН  
СХЕМА СОВМЕЩЕНИЯ ЛИСТОВ

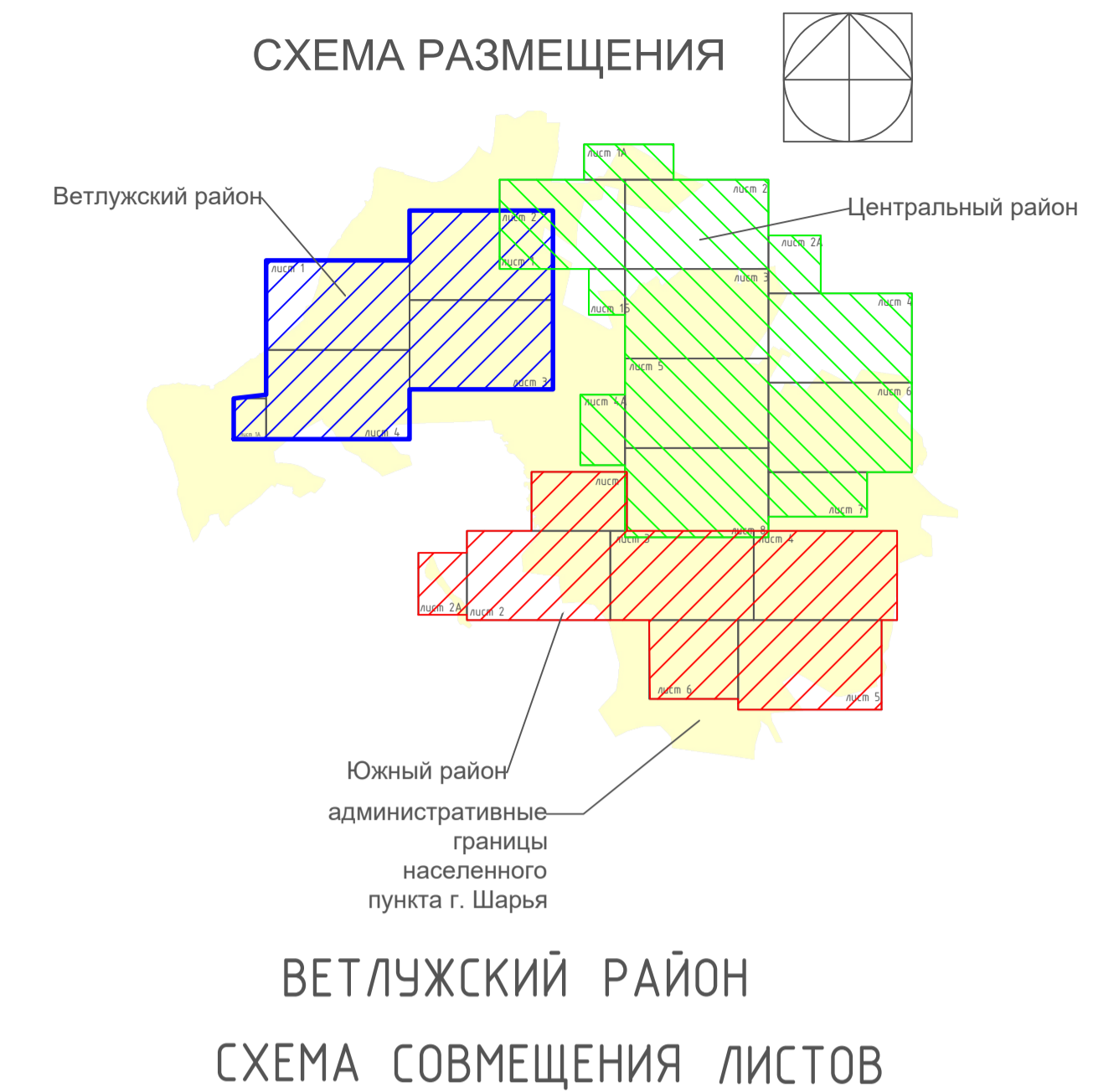


линия совмещения с л3

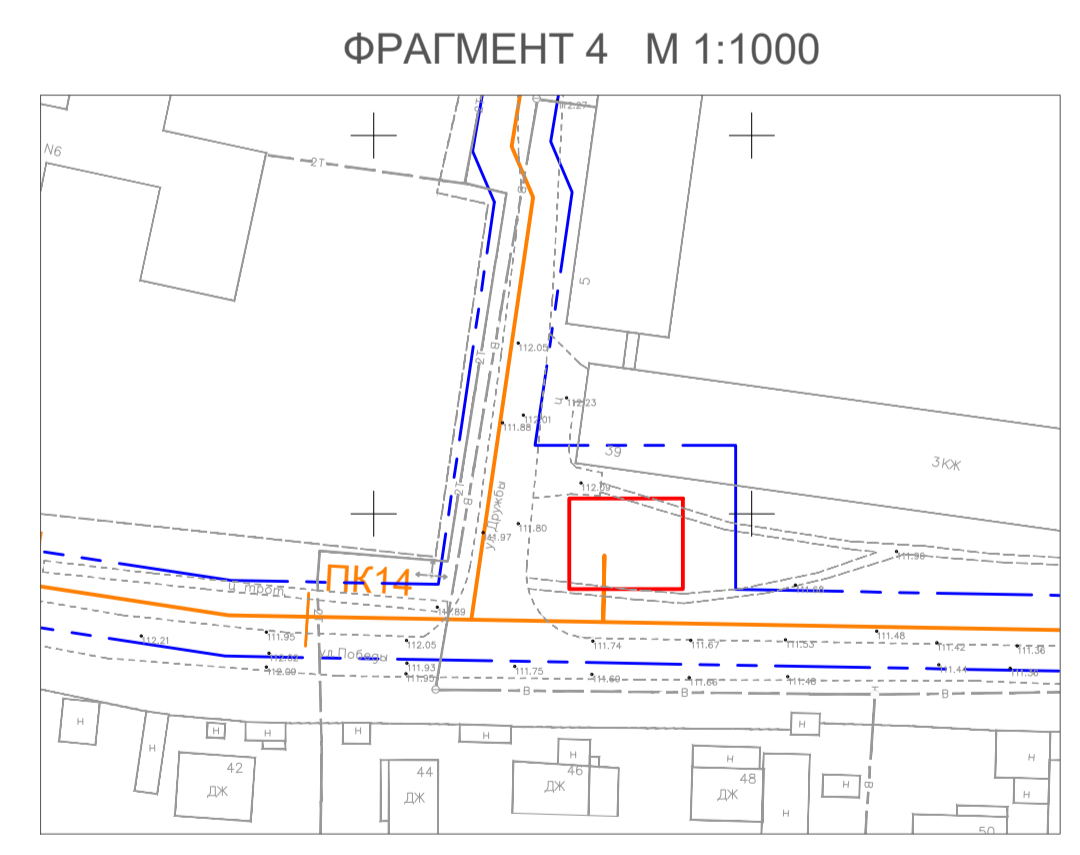
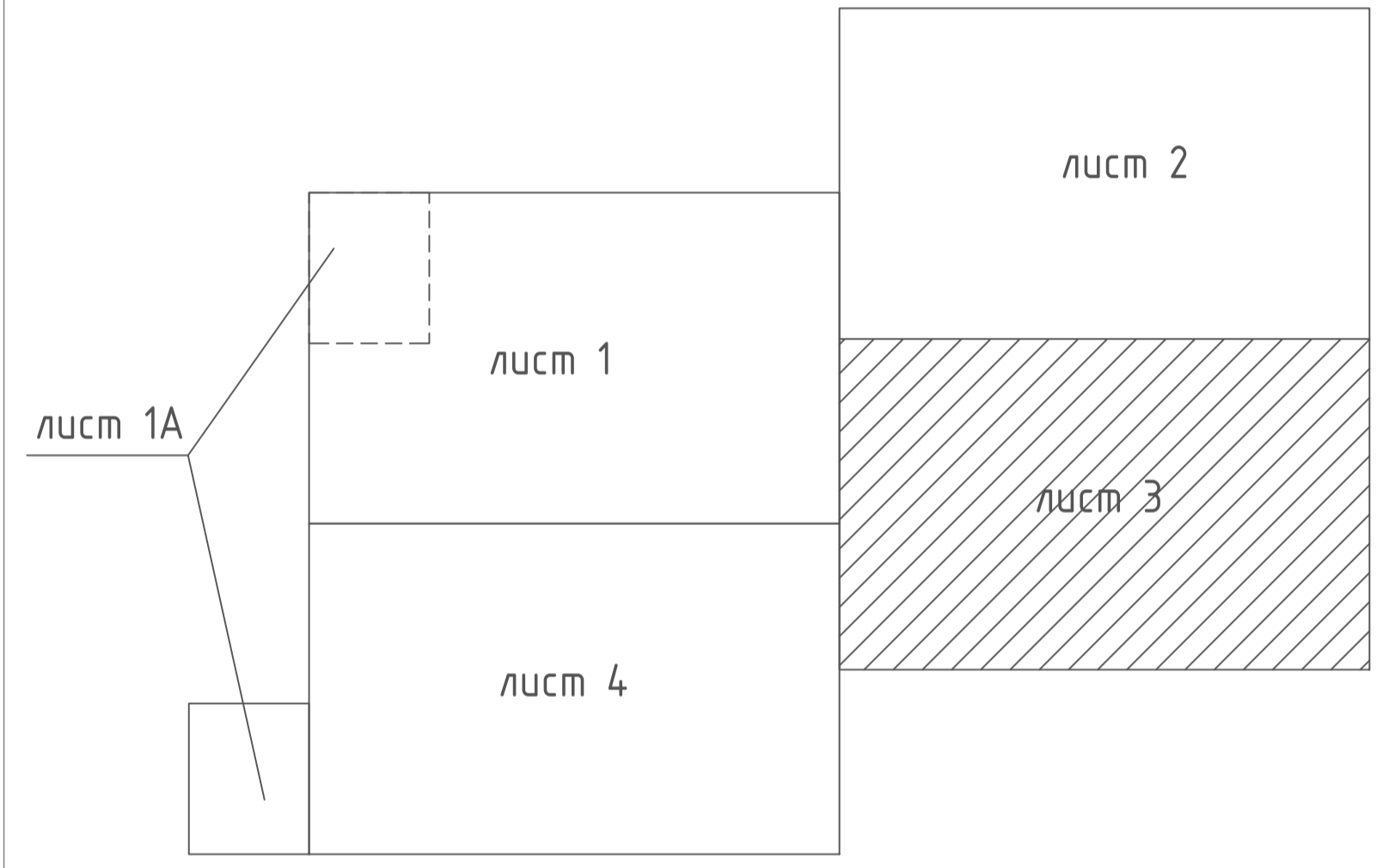
|            |            |      |        |                                                                                                               |      |        |
|------------|------------|------|--------|---------------------------------------------------------------------------------------------------------------|------|--------|
|            |            |      |        | 2019-44-ППТ                                                                                                   |      |        |
|            |            |      |        | Проект планировки территории для размещения линейного объекта<br>"газификация Костромской области (г. Шарья)" |      |        |
| Изм.       | Кол.       | Лист | № док. | Подпись                                                                                                       | Дата |        |
| Разработал | Дятчина    |      |        |                                                                                                               |      | Стадия |
| ГАП        | Дятчина    |      |        |                                                                                                               |      | Лист   |
|            |            |      |        |                                                                                                               |      | Листов |
|            |            |      |        |                                                                                                               |      | 9,2    |
|            |            |      |        | ООО ГЕОПЛАН                                                                                                   |      |        |
| Н.контр.   | Близнюкова |      |        |                                                                                                               |      |        |
|            |            |      |        | Схема конструктивных и планировочных решений М 1:2000<br>фрагменты 2,3 М 1:1000                               |      |        |






Фрагмент 4






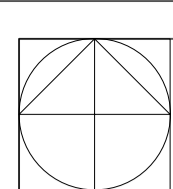
ВЕТЛУЖСКИЙ РАЙОН  
СХЕМА СОВМЕЩЕНИЯ ЛИСТОВ



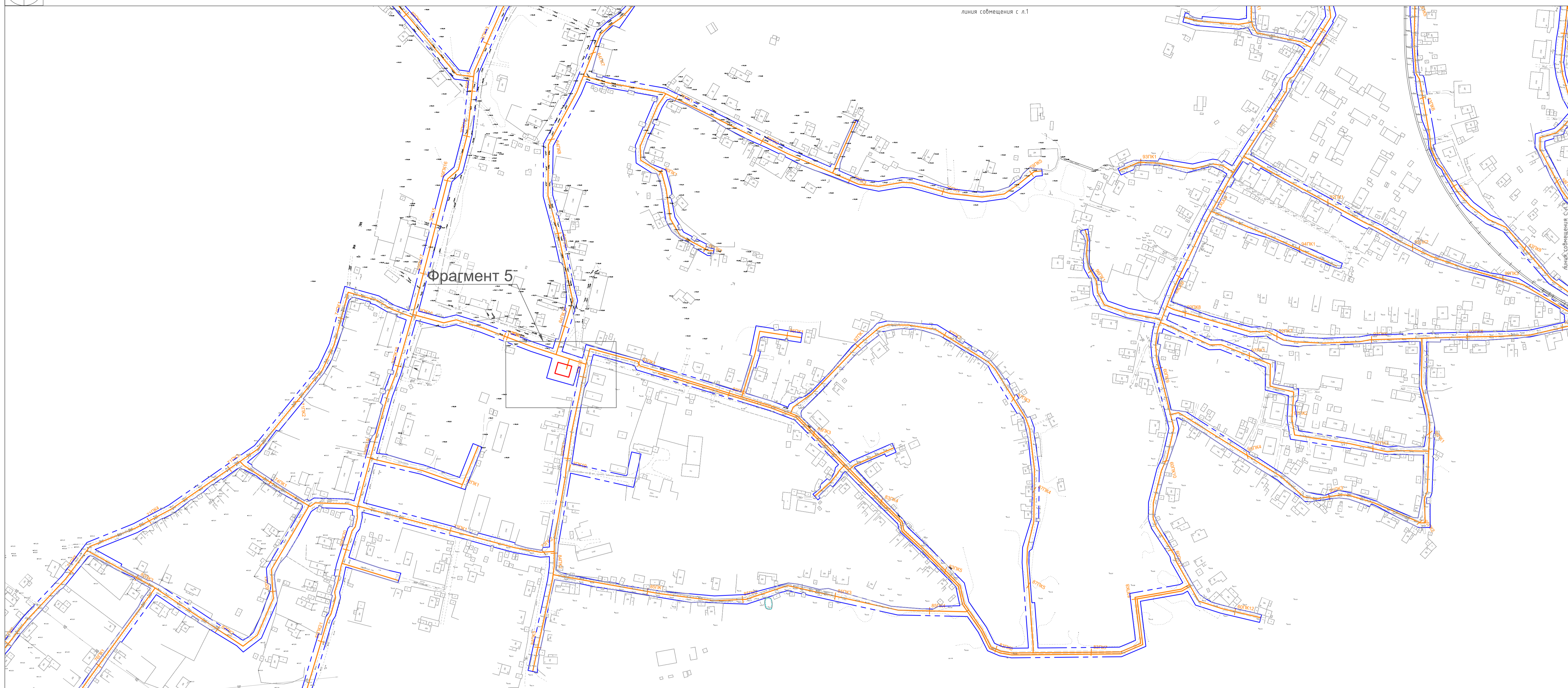
УСЛОВНЫЕ ОБОЗНАЧЕНИЯ

-  границы территории, в отношении которой осуществляется подготовка проекта планировки;
-  границы зон планируемого размещения линейных объектов, устанавливаемые в соответствии с нормами отвода земельных участков для конкретных видов линейных объектов;
-  ось планируемого линейного объекта с нанесением пикетажа и (или) километровых отметок;

|            |            |      |        |                                                                                                               |      |        |
|------------|------------|------|--------|---------------------------------------------------------------------------------------------------------------|------|--------|
|            |            |      |        | 2019-44-ППТ                                                                                                   |      |        |
|            |            |      |        | Проект планировки территории для размещения линейного объекта<br>"Газификация Костромской области (г. Шарья)" |      |        |
| Изм.       | Кол.       | Лист | № док. | Подпись                                                                                                       | Дата |        |
| Разработал | Дятчина    |      |        |                          |      |        |
| ГАП        | Дятчина    |      |        |                          |      |        |
| Н.контр.   | Близнюкова |      |        |                          |      |        |
|            |            |      |        | Материалы по обоснованию<br>проекта планировки территории                                                     |      | Стадия |
|            |            |      |        | Схема конструктивных и планировочных<br>решений М 1:2000<br>Фрагмент 4, М 1:1000                              |      | Лист   |
|            |            |      |        | ООО ГЕОПЛАН                                                                                                   |      | Листов |
|            |            |      |        | 9,3                                                                                                           |      |        |

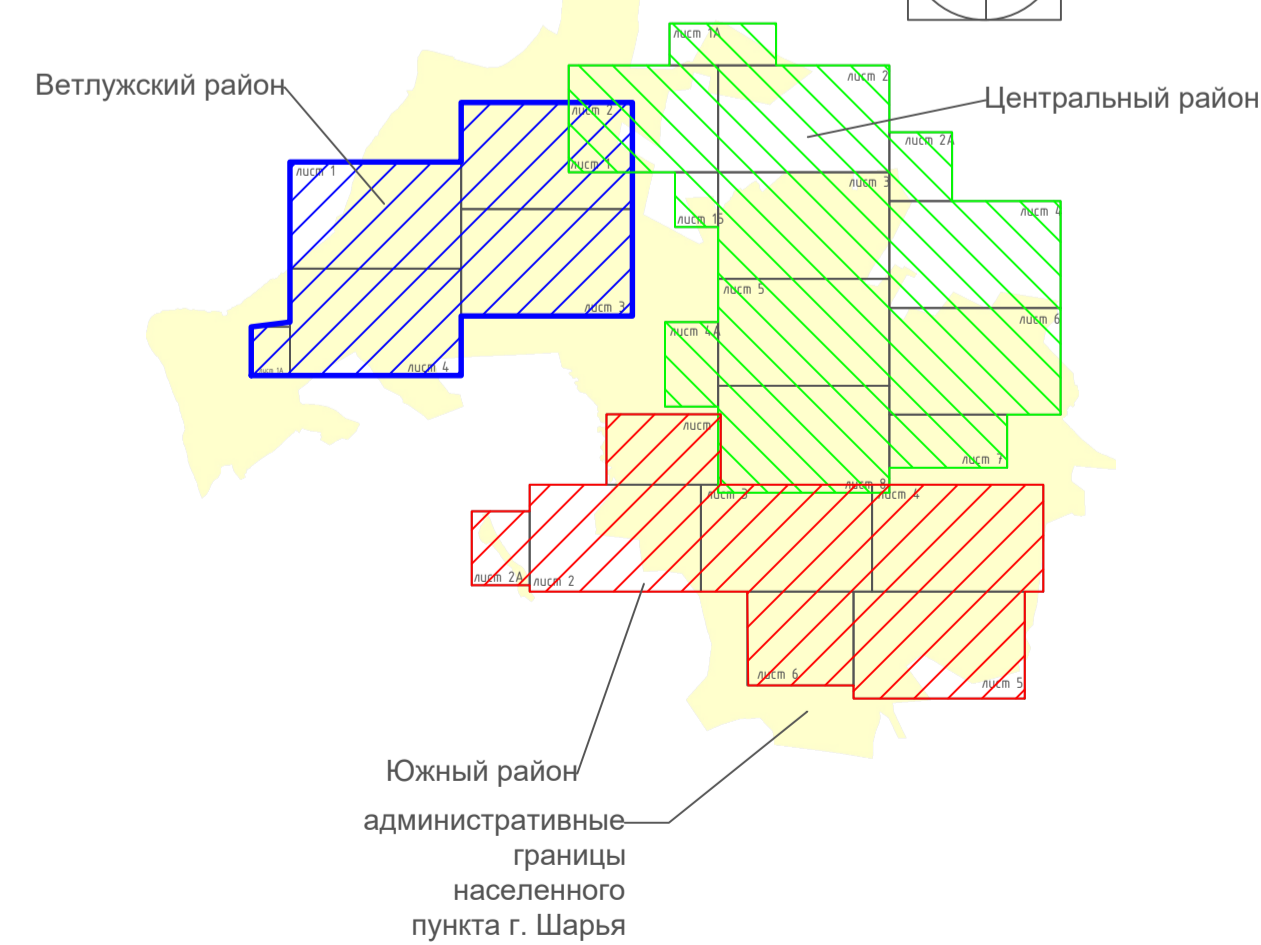
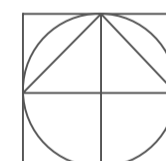


линия совмещения с л.1

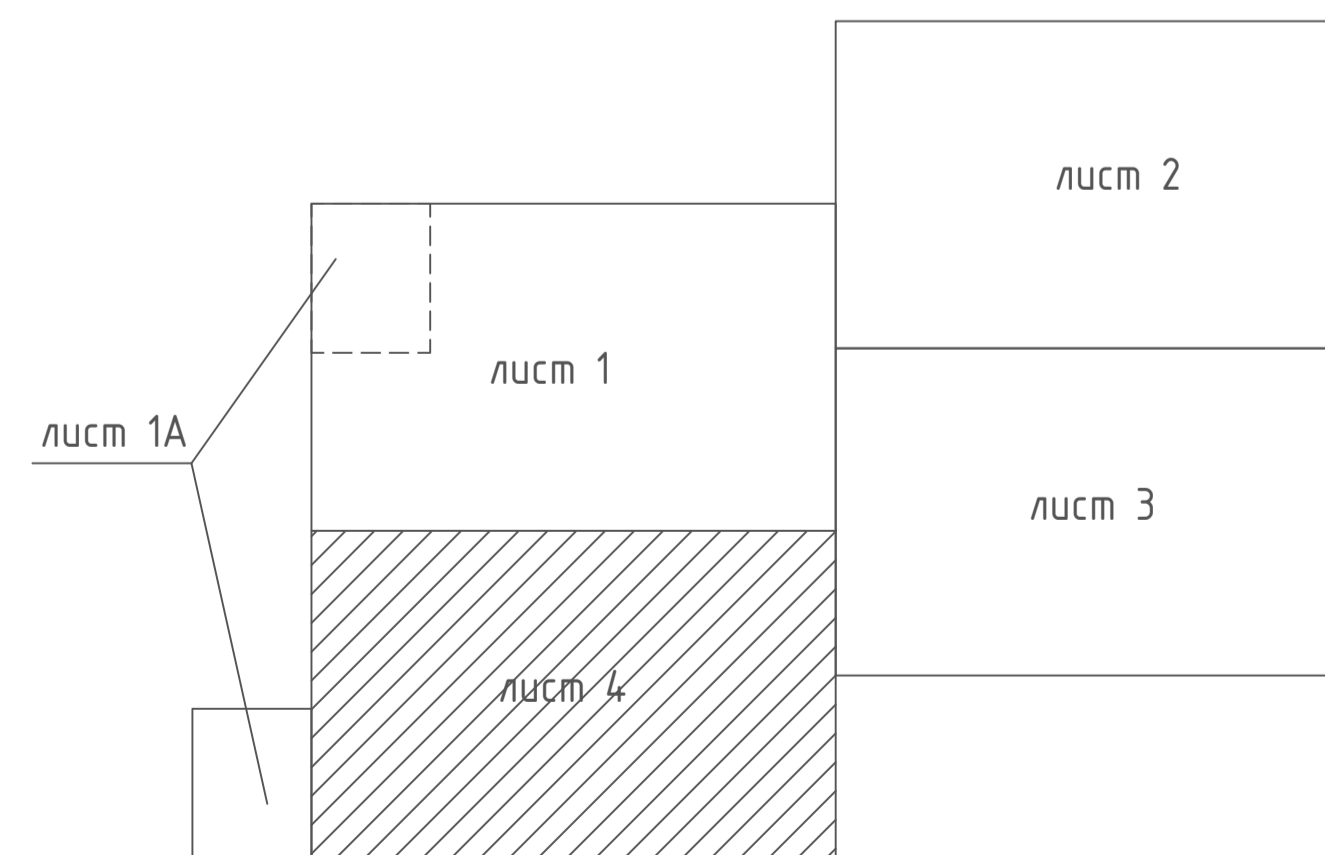


линия совмещения с л.1А

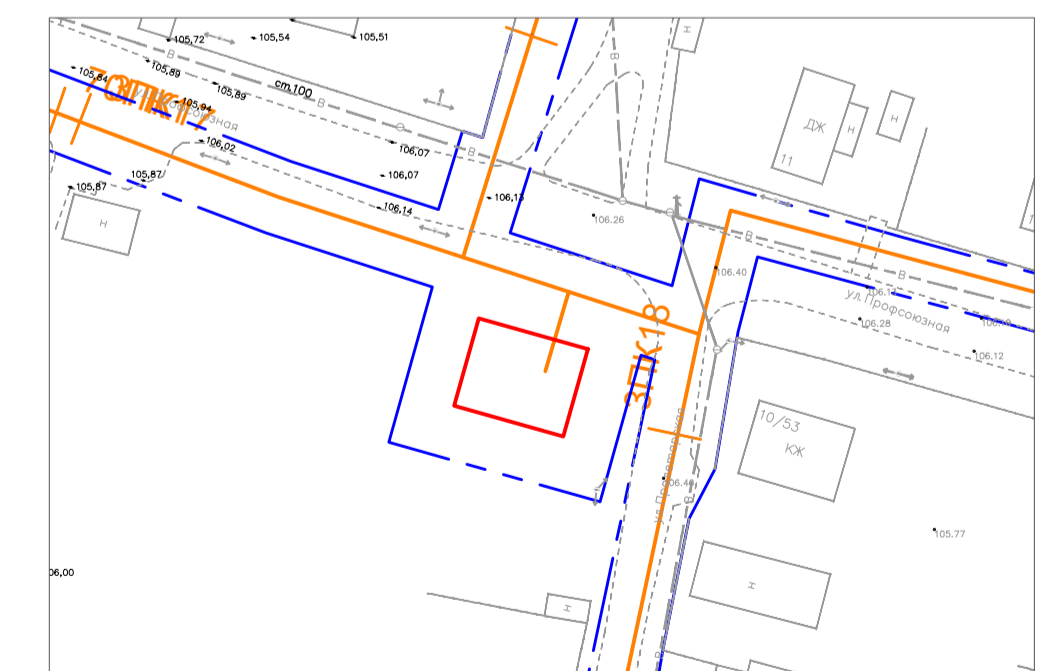
СХЕМА РАЗМЕЩЕНИЯ



ВЕТЛУЖСКИЙ РАЙОН  
СХЕМА СОВМЕЩЕНИЯ ЛИСТОВ



ФРАГМЕНТ 5 М 1:1000



УСЛОВНЫЕ ОБОЗНАЧЕНИЯ

- границы территории, в отношении которой осуществляется подготовка проекта планировки;
- границы зон планируемого размещения линейных объектов, устанавливаемые в соответствии с нормами отвода земельных участков для конкретных видов линейных объектов;
- ось планируемого линейного объекта с нанесением пикетажа и (или) километровых отметок;

|            |            |      |        |                                                                                                               |      |             |
|------------|------------|------|--------|---------------------------------------------------------------------------------------------------------------|------|-------------|
|            |            |      |        | 2019-44-ППТ                                                                                                   |      |             |
|            |            |      |        | Проект планировки территории для размещения линейного объекта<br>"газификация Костромской области (г. Шарья)" |      |             |
| Изм.       | Кол-во     | Лист | № док. | Подпись                                                                                                       | Дата |             |
| Разработал | Дятчина    |      |        |                                                                                                               |      |             |
| ГАП        | Дятчина    |      |        |                                                                                                               |      |             |
|            |            |      |        | Материалы по обоснованию<br>проекта планировки территории                                                     |      | Стадия      |
|            |            |      |        |                                                                                                               |      | Лист        |
|            |            |      |        |                                                                                                               |      | Листов      |
|            |            |      |        |                                                                                                               |      | 9,4         |
|            |            |      |        | Схема конструктивных и планировочных<br>решений М 1:2000<br>Фрагмент 5, М 1:1000                              |      | ООО ГЕОПЛАН |
| Исполн.    | Близнюкова |      |        |                                                                                                               |      |             |