



ООО «СЭМ»

**ЗАКАЗЧИК – КОСТРОМСКАЯ ОБЛАСТЬ
ОГКУ «ОБЛСТРОЙЗАКАЗЧИК»**

«ГАЗИФИКАЦИЯ КОСТРОМСКОЙ ОБЛАСТИ (г. Шарья)»

ПРОЕКТНАЯ ДОКУМЕНТАЦИЯ

2019-44-ППТ

РАЗДЕЛ 10

**Иная документация в случаях, предусмотренных федеральными
законами**

Проект планировки территории

**Том 10.2
2019-44-ППТ**

Раздел 1

**Проект планировки территории. Графическая часть
Центральный район**

Генеральный директор

К.Е. Телятников

ГИП

Д.В.Каленцов

**СОГЛАСОВАНО:
ООО «СЭМ»**

_____ **Колесников.А.В**

•
м.п.

2019

ООО «ГЕОПЛАН»

**Проект планировки территории
для размещения линейного объекта**

«Газификация Костромской области (г. Шарья)»

Том 10.2

2019-44-ППТ

Раздел 1

**Проект планировки территории. Графическая часть
Центральный район**

Директор

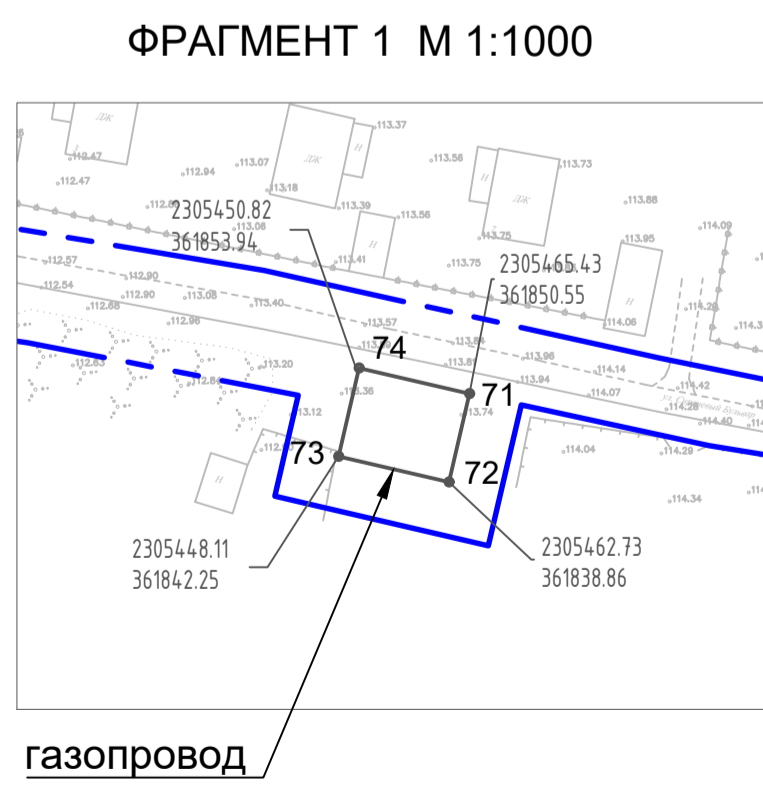
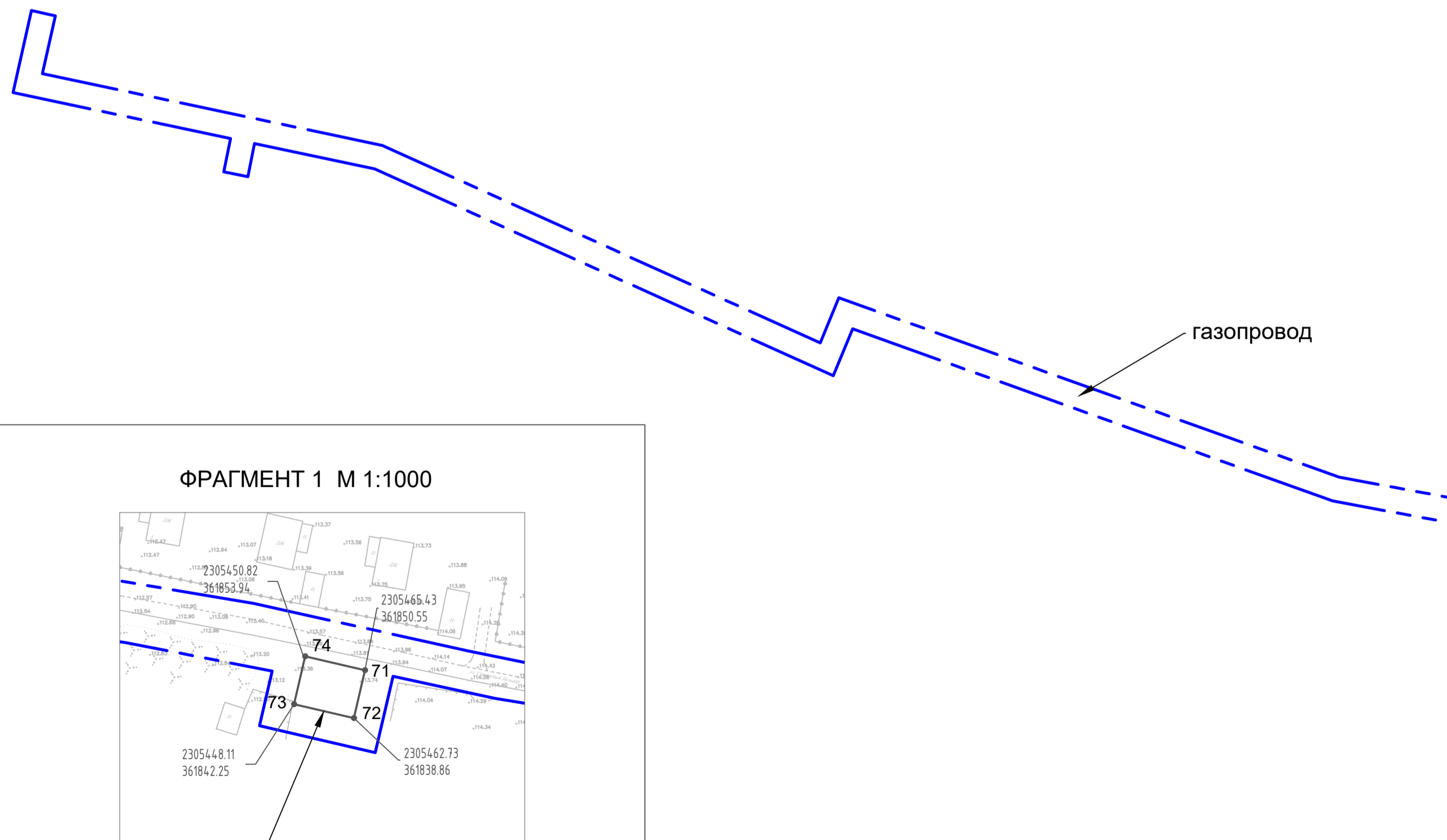
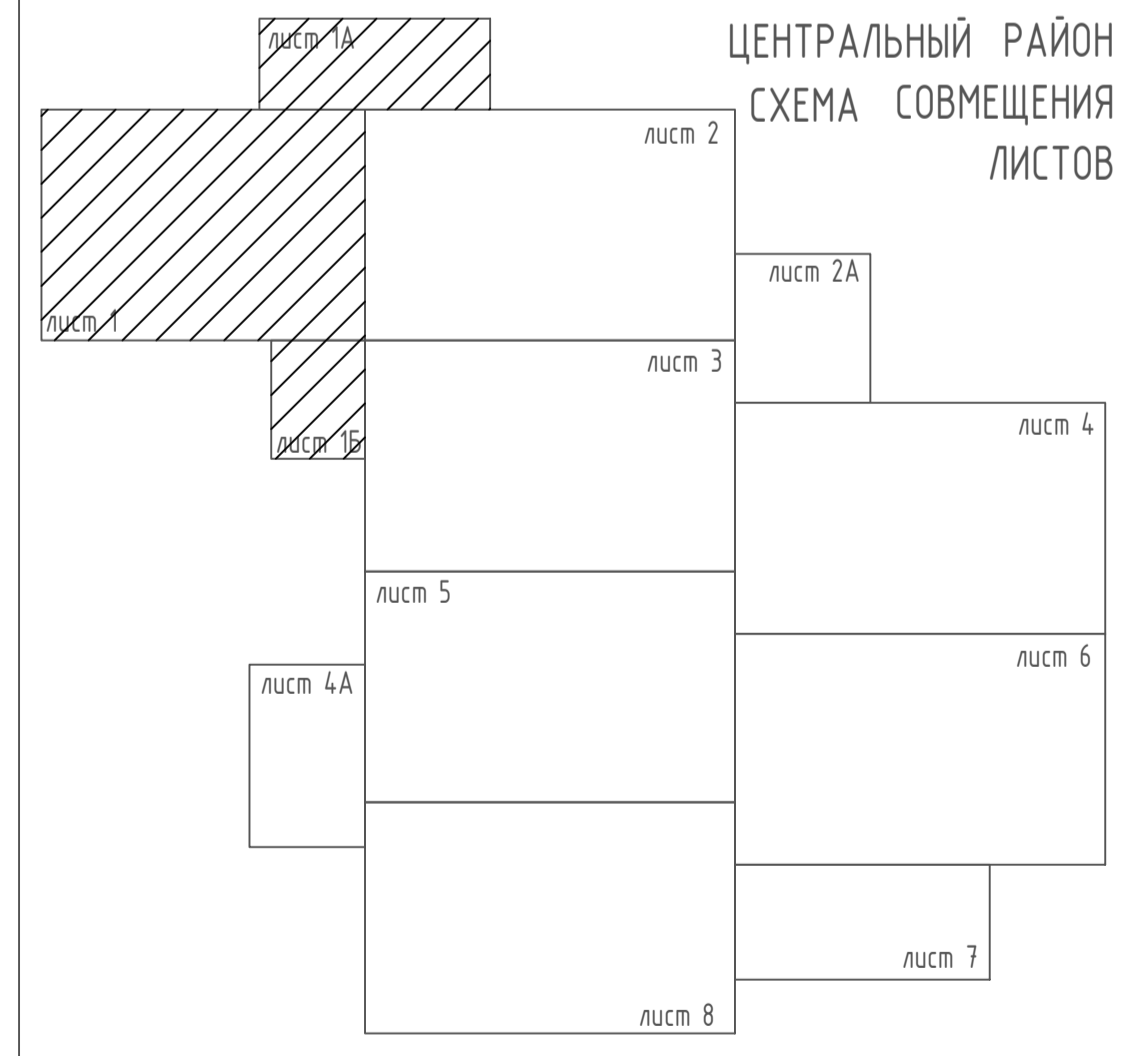
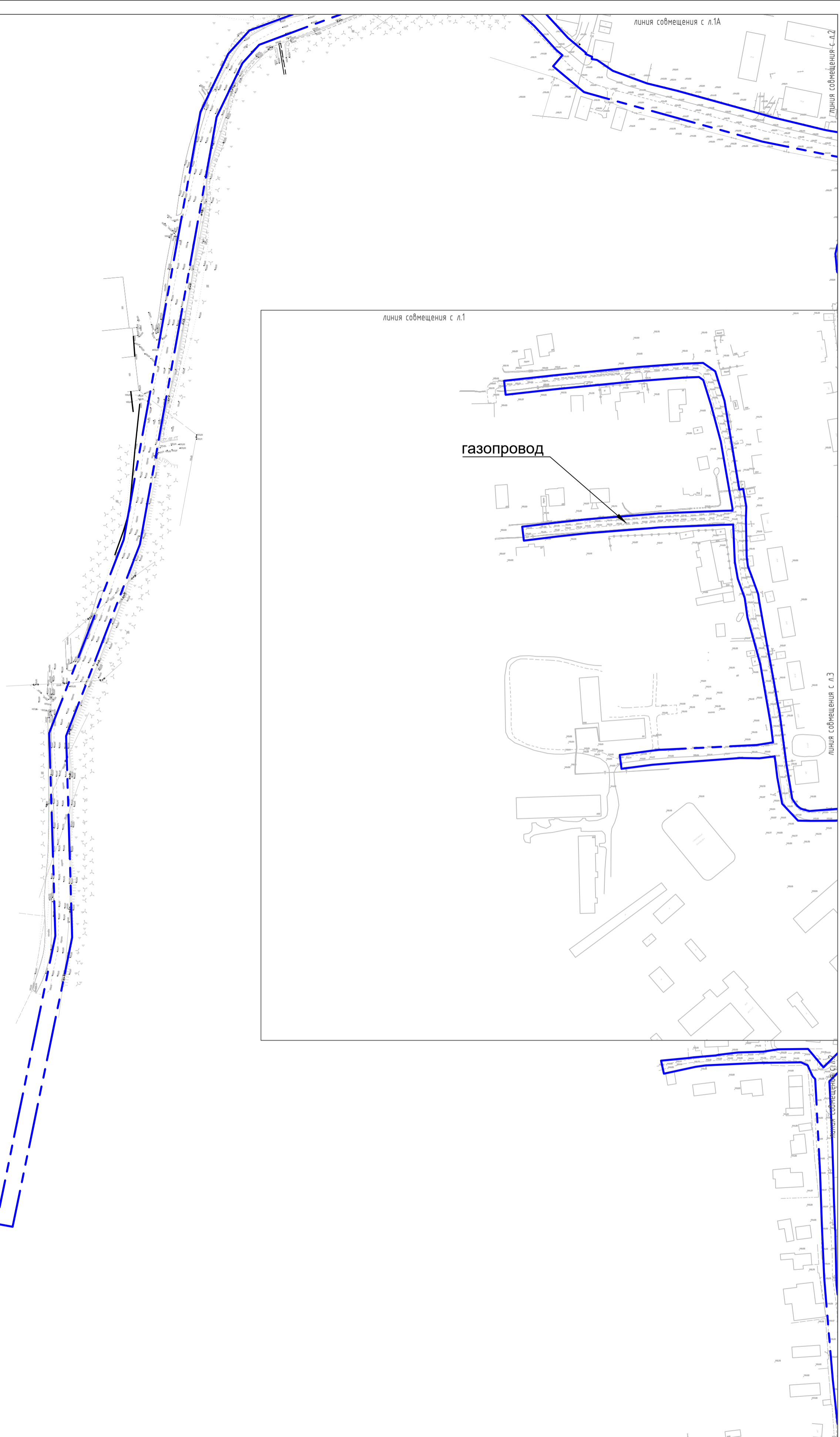
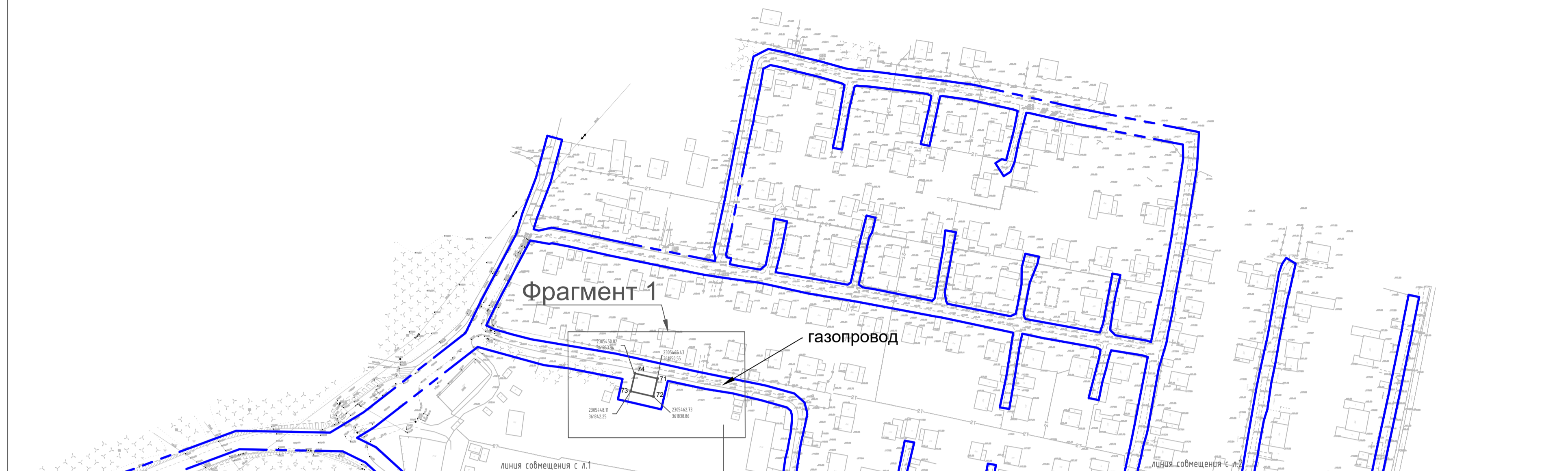
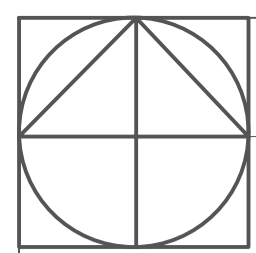
И.В.Близнюкова

ГАП

Т.В.Дятчина



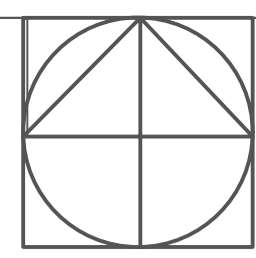
**г. Волгоград
2019 г.**



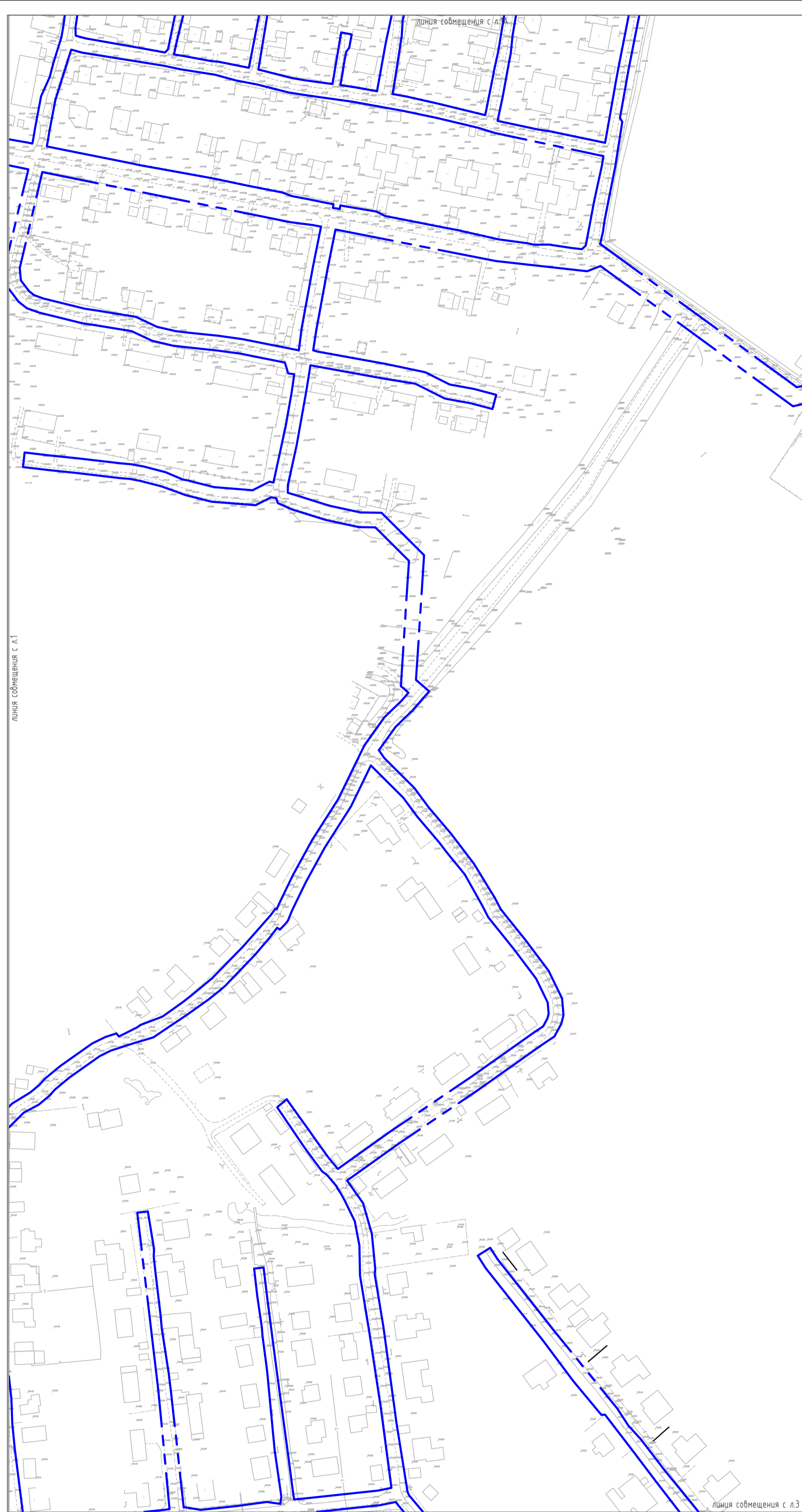
- УСЛОВНЫЕ ОБОЗНАЧЕНИЯ**
- границы территории, в отношении которой осуществляется подготовка проекта планировки;
 - устанавливаемые красные линии;
 - номера характерных точек красных линий, в том числе точек начала и окончания красных линий, точек изменения описания красных линий, перечень координат характерных точек красных линий;
 - пояснительные надписи, содержащие информацию о видах линейных объектов применительно к территориям, которые заняты такими объектами или предназначены для их размещения, о видах территорий общего пользования, для которых установлены и (или) устанавливаются красные линии.
 - газопровод

1. Существующие (ранее установленные в соответствии с законодательством Российской Федерации), отменяемые красные линии - отсутствуют.

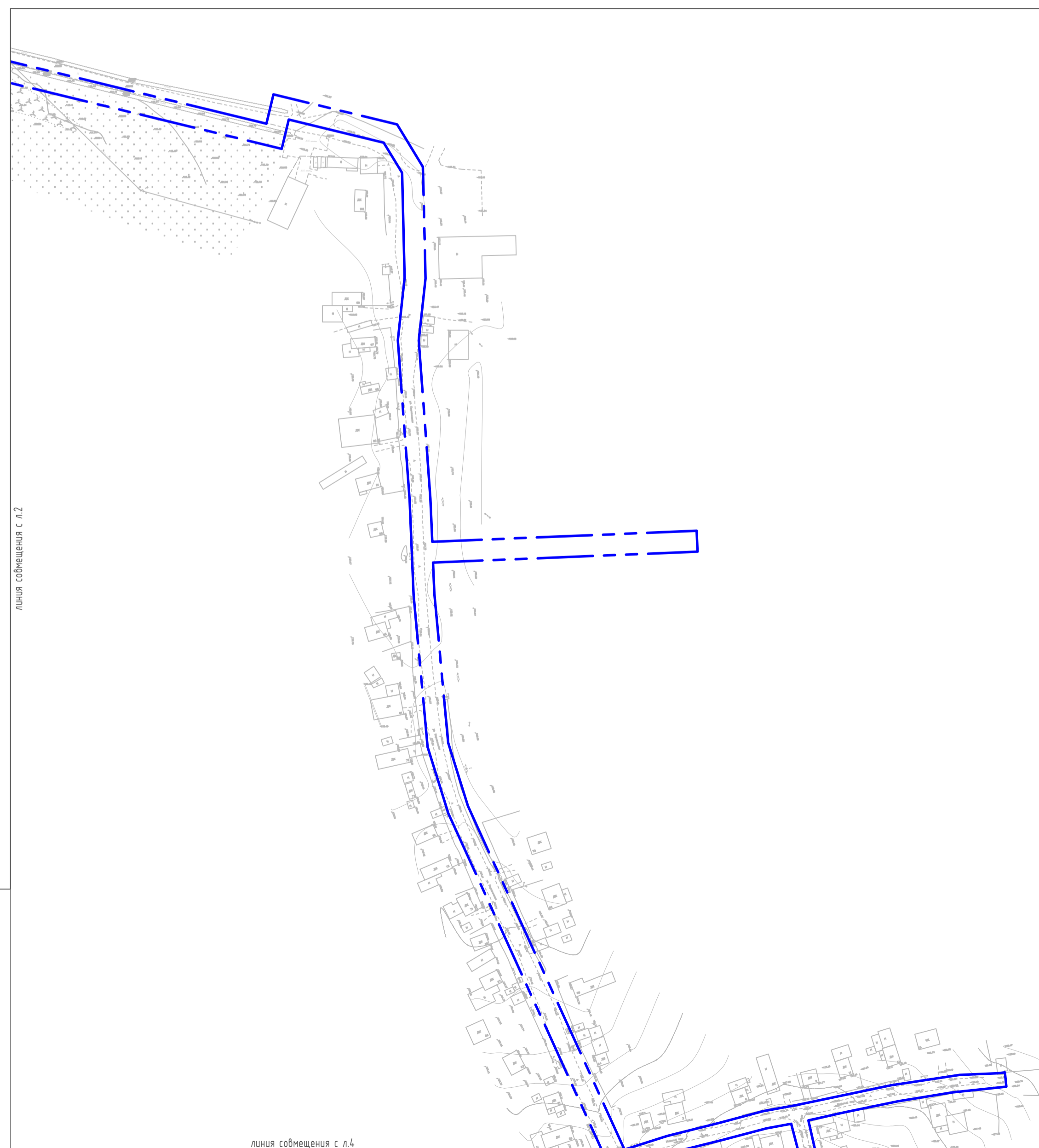
2019-44-ППТ			
Проект планировки территории для размещения линейного объекта "Газификация Костромской области (г. Шарья)"			
Изм.	Кол.ч/Лист	№ док.	Подпись, Дата
Разработал	Дятчина		
ГАП	Дятчина		
Н.контр.	Близнюкова		
Основная часть проекта планировки территории		Стадия	Лист
Чертеж красных линий М 1:2000 Фрагмент 1 М 1:1000			1.1
ООО ГЕОПЛАН			



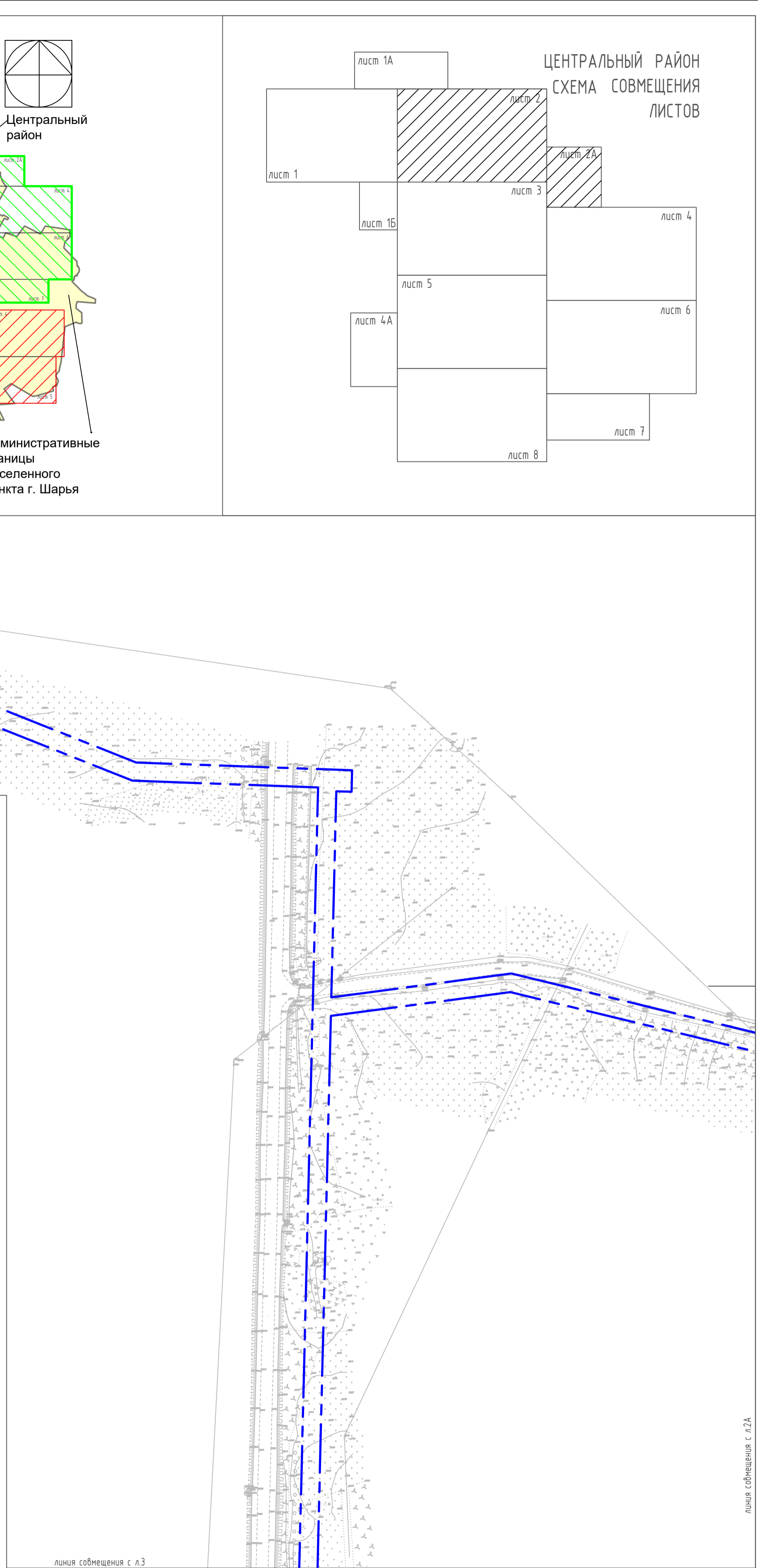
Чертеж красных линий М 1:2000



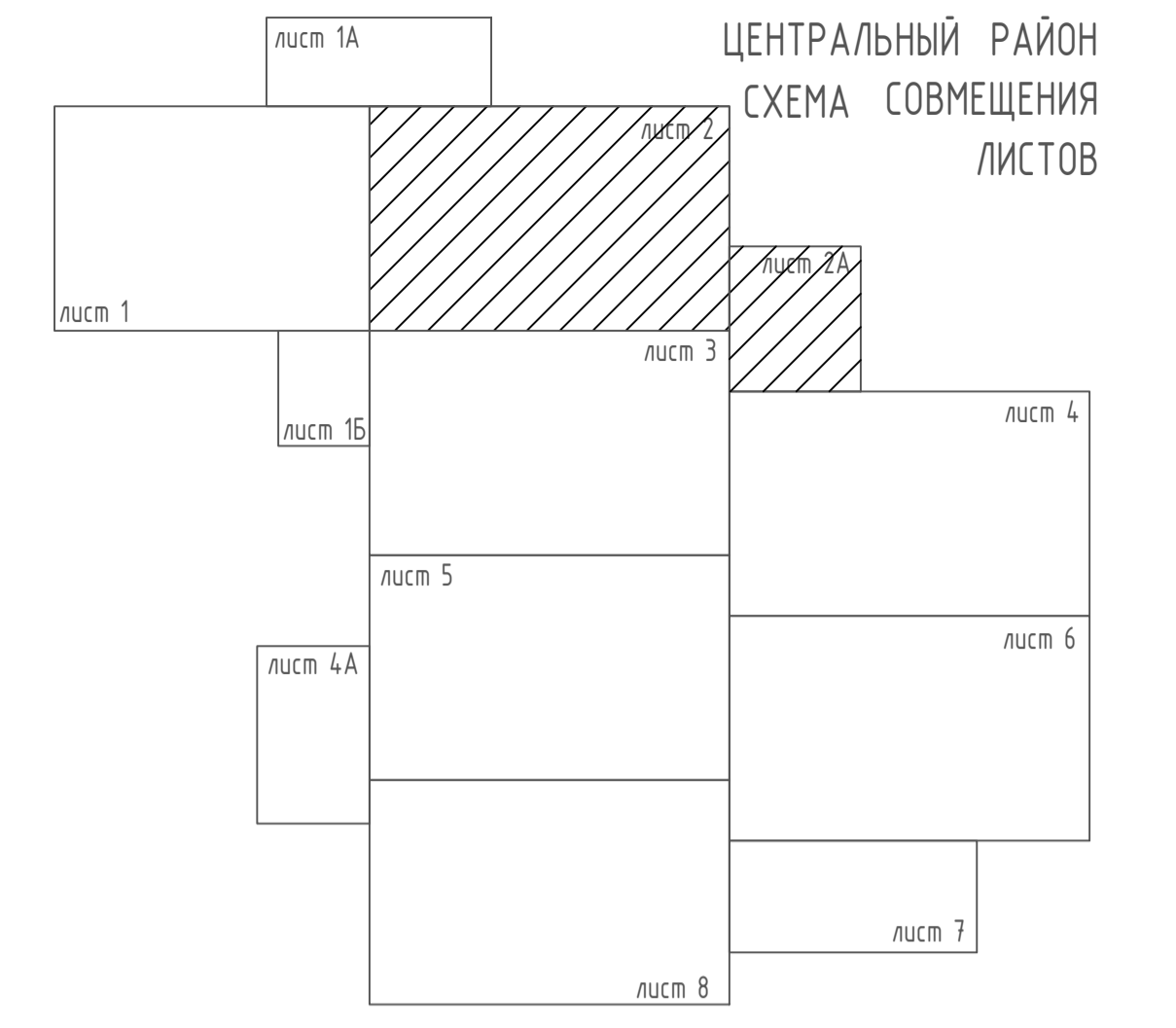
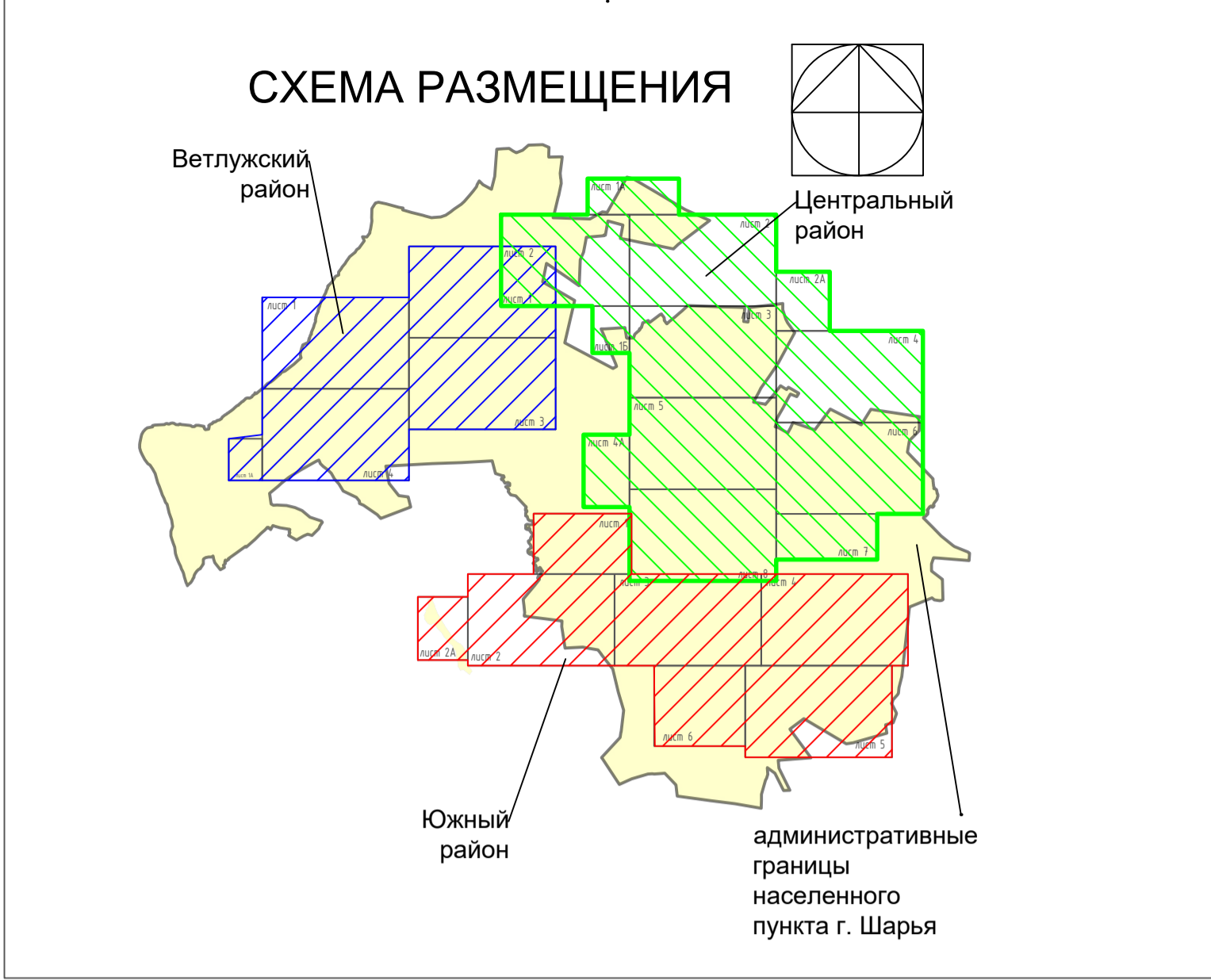
линия совмещения с л.1





линия совмещения с л.2



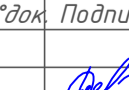


линия совмещения с л.3



УСЛОВНЫЕ ОБОЗНАЧЕНИЯ

-  границы территории, в отношении которой осуществляется подготовка проекта планировки;
-  пояснительные надписи, содержащие информацию о видах линейных объектов применительно к территориям, которые заняты такими объектами или предназначены для их размещения, о видах территорий общего пользования, для которых установлены и (или) устанавливаются красные линии.

1. Существующие (ранее установленные в соответствии с законодательством Российской Федерации), отменяемые красные линии, устанавливаемые красные линии; номера характерных точек красных линий, в том числе точек начала и окончания красных линий, точек изменения описания красных линий, перечень координат характерных точек красных линий; - отсутствуют.

				2019-44-ППТ		
				Проект планировки территории для размещения линейного объекта "Газификация Костромской области (г. Шарья)		
Изм.	Кол.ч/Лист	№ док.	Подпись	Дата	Стадия	Лист
Разработал	Дятчина				Основная часть проекта планировки территории	1,2
ГАП	Дятчина					
				Чертеж красных линий М 1:2000 фрагмент 1 М 1:1000		ООО ГЕОПЛАН
Н.контр.	Близнюкова					

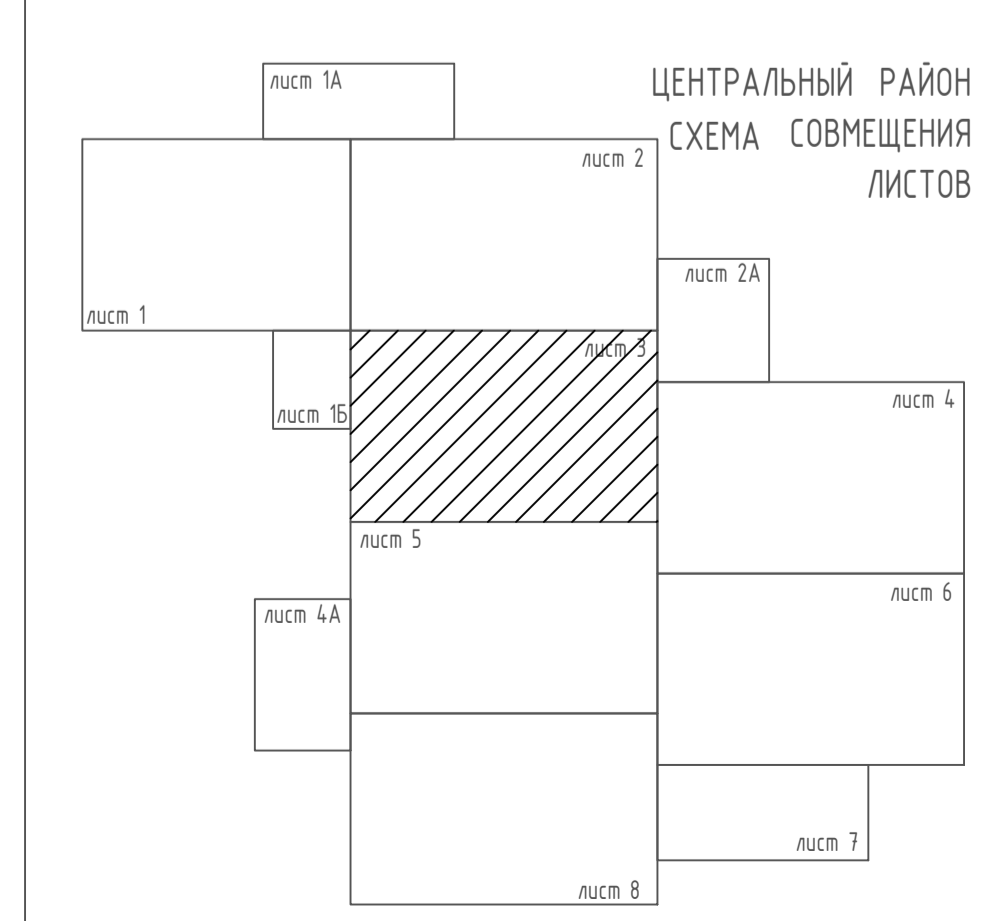
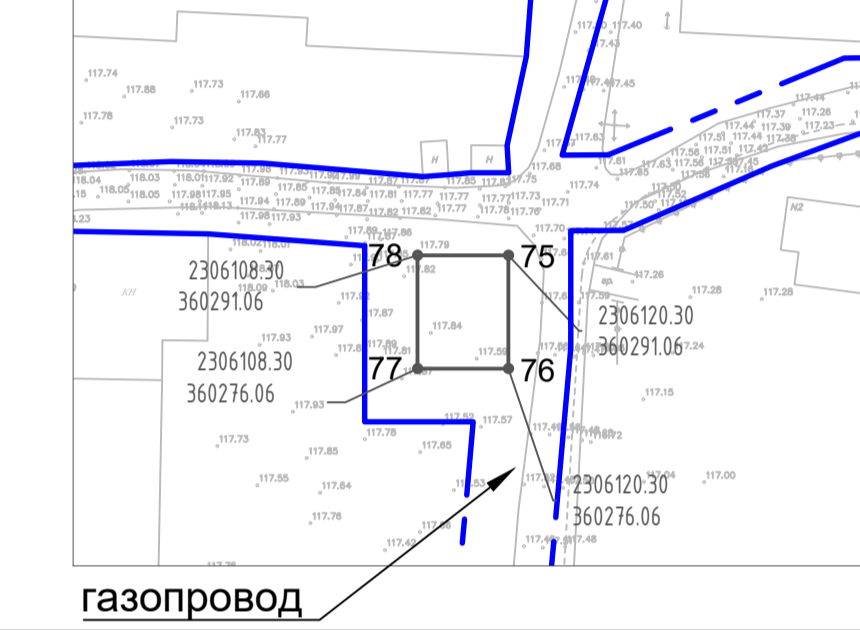
линия совмещения с л.4

линия совмещения с л.2А

Чертеж красных линий М 1:2000



ФРАГМЕНТ 2 М 1:1000

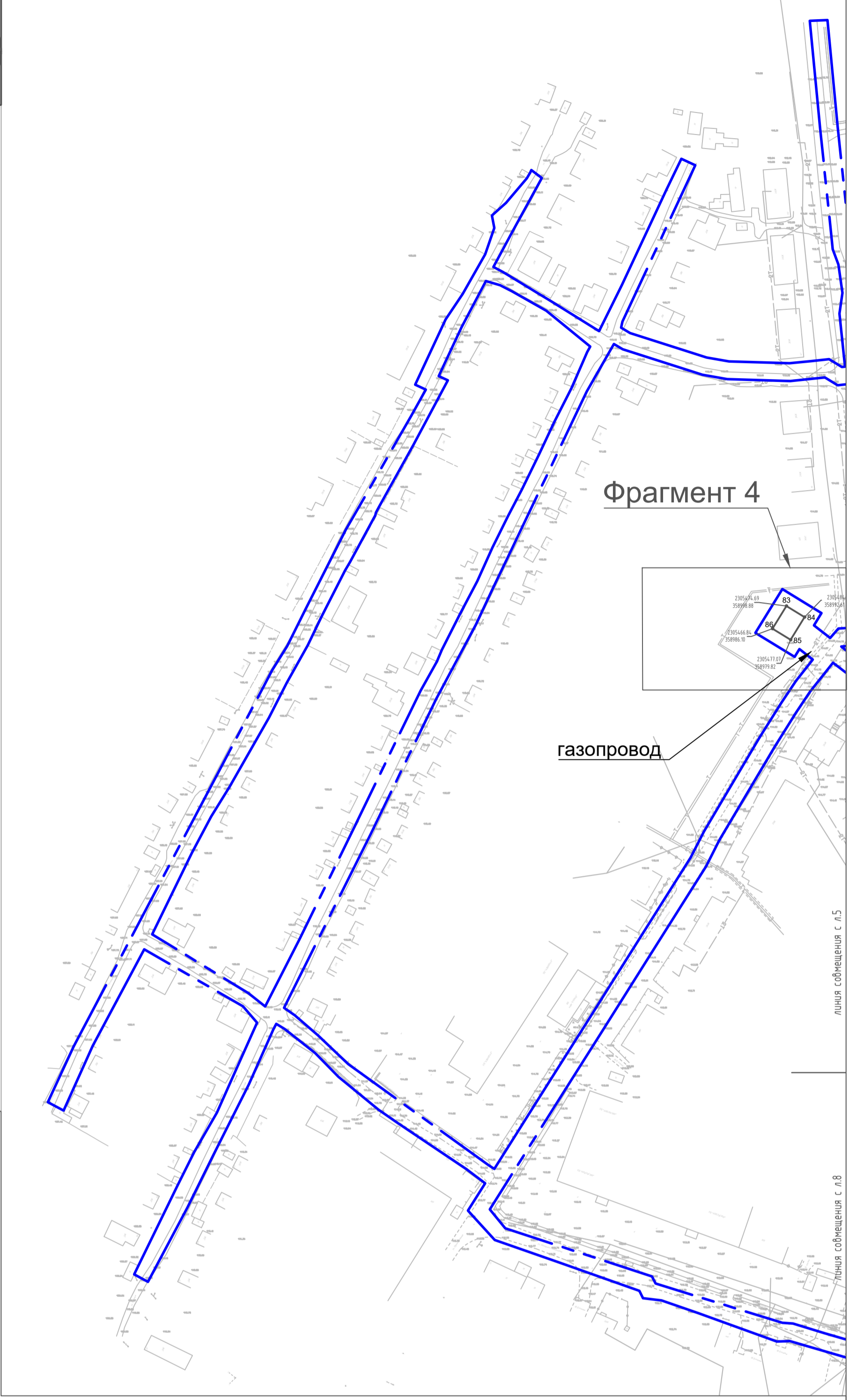
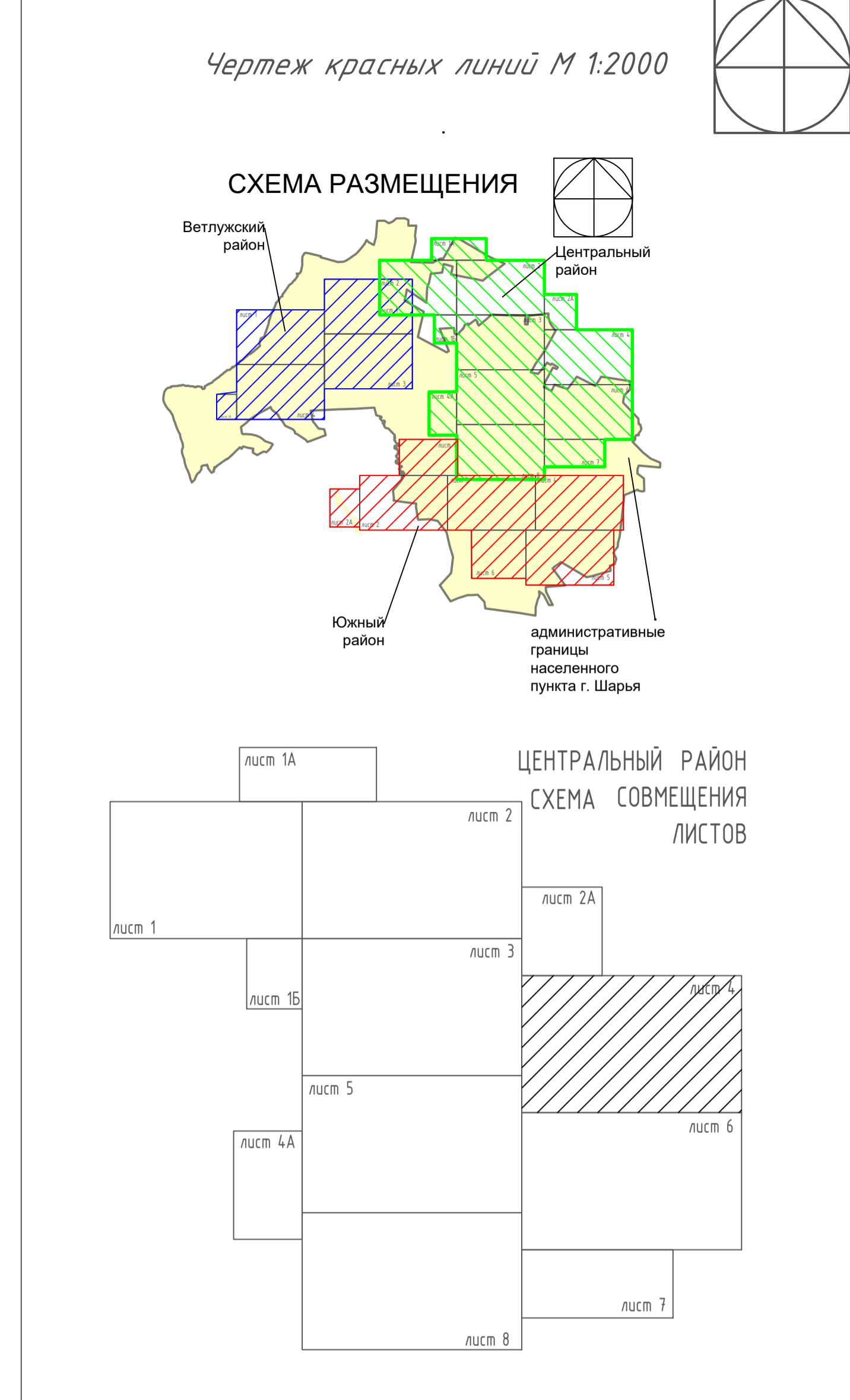
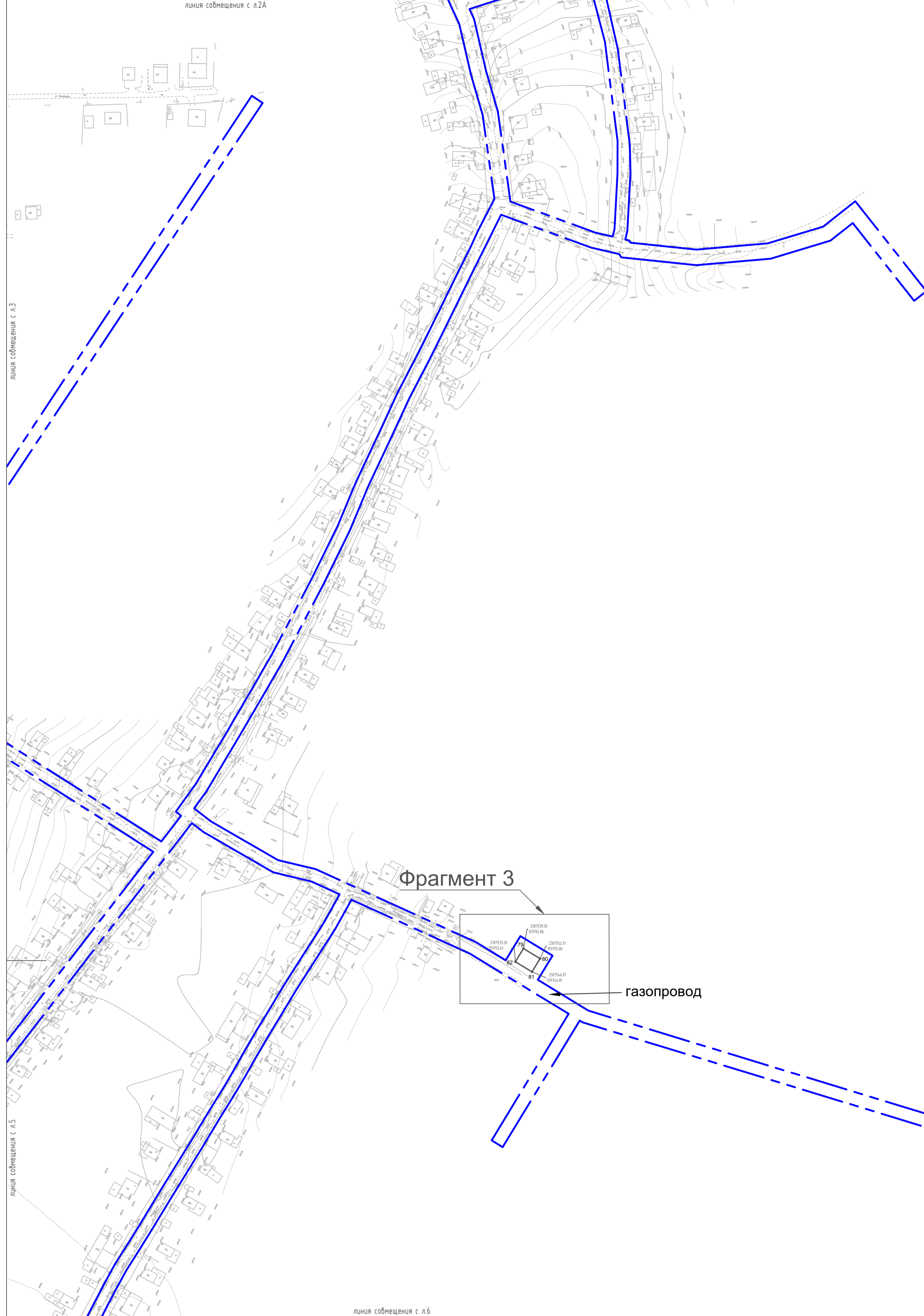


УСЛОВНЫЕ ОБОЗНАЧЕНИЯ

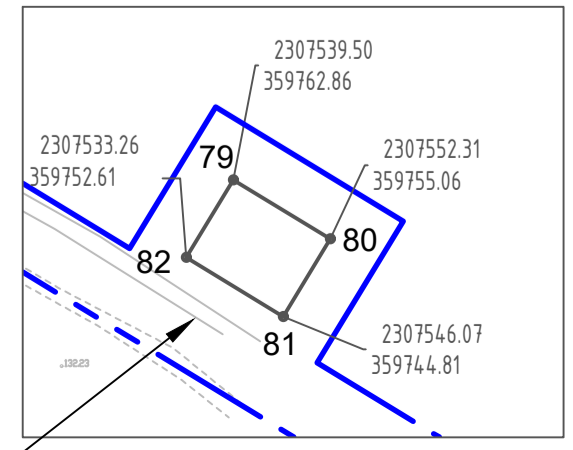
- границы территории, в отношении которой осуществляется подготовка проекта планировки;
- устанавливаемые красные линии;
- номера характерных точек красных линий, в том числе точек начала и окончания красных линий, точек изменения описания красных линий, перечень координат характерных точек красных линий;
- пояснительные надписи, содержащие информацию о видах линейных объектов применительно к территориям, которые заняты такими объектами или предназначены для их размещения, о видах территорий общего пользования, для которых установлены и (или) устанавливаются красные линии.
- газопровод

1. Существующие (ранее установленные в соответствии с законодательством Российской Федерации), отменяемые красные линии - отсутствуют.

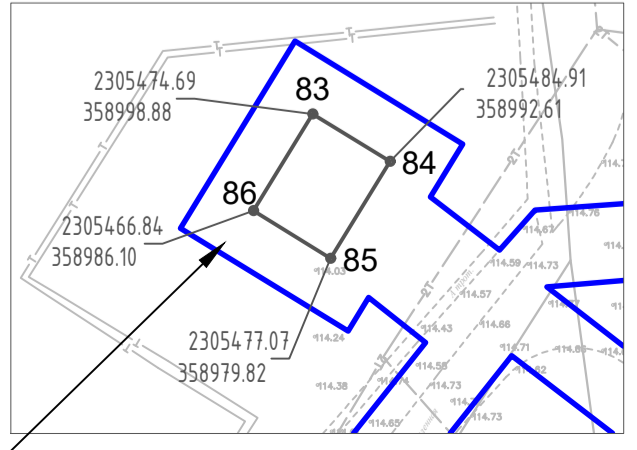
				2019-44-ППТ		
				Проект планировки территории для размещения линейного объекта "газификация Костромской области (г. Шарья)		
Изм.	Кол.ч/Лист	№ док.	Подпись	Дата	Стадия	Лист
			Дятчина		Основная часть проекта планировки территории	1.3
Разработал	Дятчина		Дятчина			
ГАП						
				Чертеж красных линий М 1:2000 фрагмент 2 М 1:1000		
Н.контр.	Близнюкова				ООО ГЕОПЛАН	



ФРАГМЕНТ 3 М 1:1000



ФРАГМЕНТ 4 М 1:1000

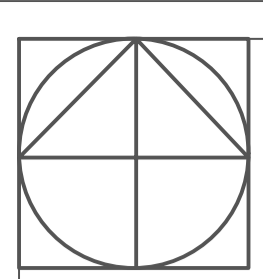


УСЛОВНЫЕ ОБОЗНАЧЕНИЯ

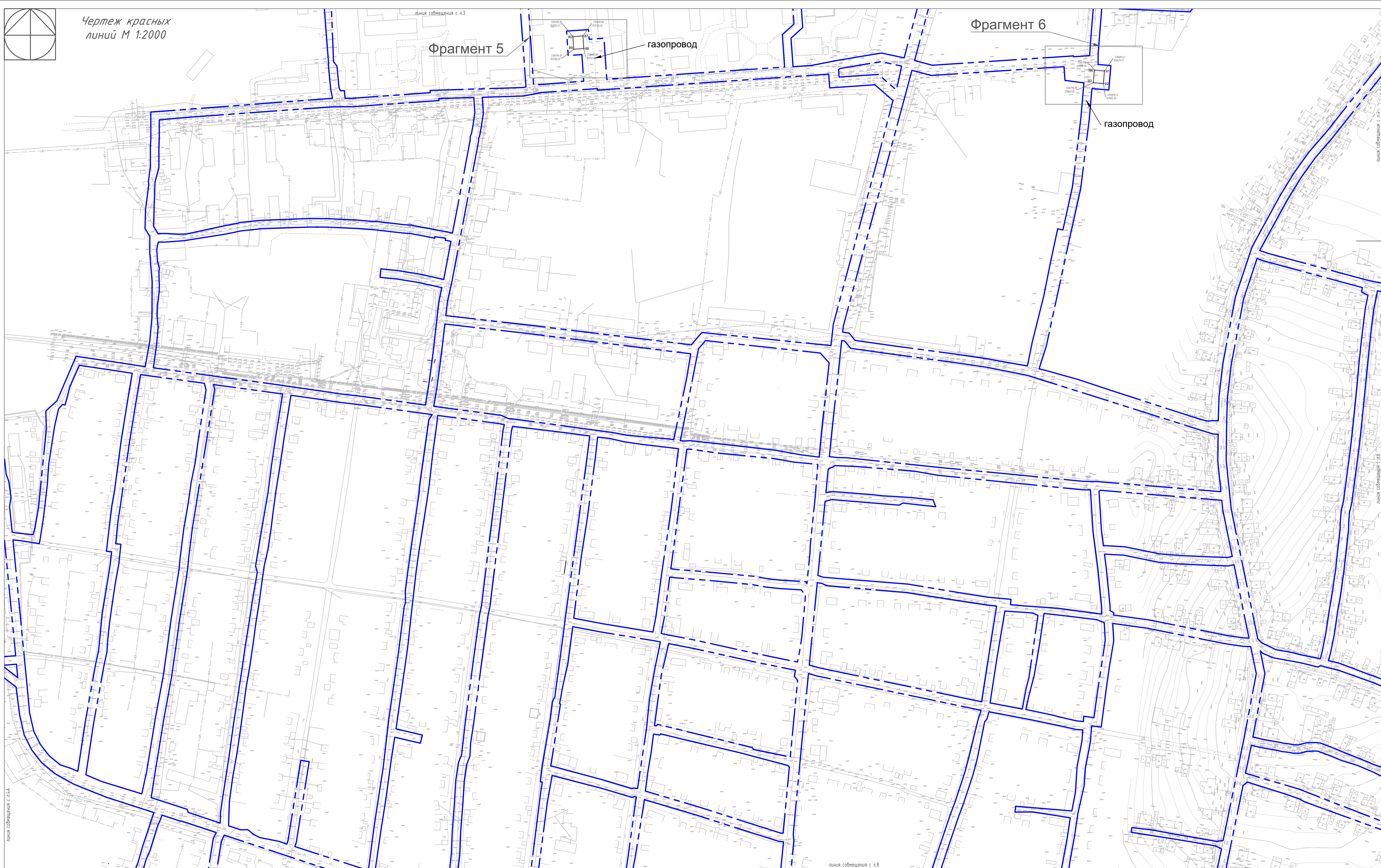
- границы территории, в отношении которой осуществляется подготовка проекта планировки;
- устанавливаемые красные линии;
- номера характерных точек красных линий, в том числе точек начала и окончания красных линий, точек изменения описания красных линий, перечень координат характерных точек красных линий;
- пояснительные надписи, содержащие информацию о видах линейных объектов применительно к территориям, которые заняты такими объектами или предназначены для их размещения, о видах территорий общего пользования, для которых установлены и (или) устанавливаются красные линии.

1. Существующие (ранее установленные в соответствии с законодательством Российской Федерации), отменяемые красные линии - отсутствуют.

2019-44-ППТ			
Проект планировки территории для размещения линейного объекта "газификация Костромской области (г. Шарья)			
Изм.	Кол.ч.	Лист	М.Дом.
Разработал	Дятчина	Дятчина	Дятчина
ГАП	Дятчина	Дятчина	Дятчина
Н.Контр.	Близнюкова		
Основная часть проекта планировки территории		Стадия	Лист
Чертеж красных линий М 1:2000 Фрагменты 3,4 М 1:1000		14	Листов
ООО ГЕОПЛАН			



Чертеж красных
линий М 1:2000



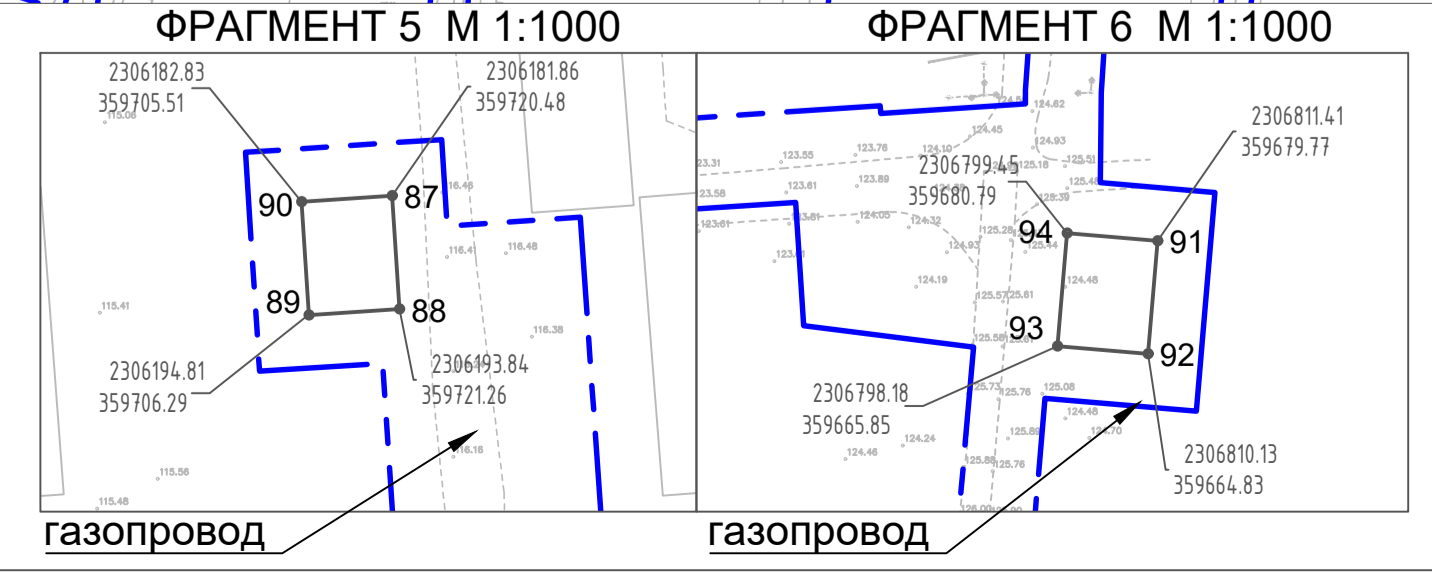
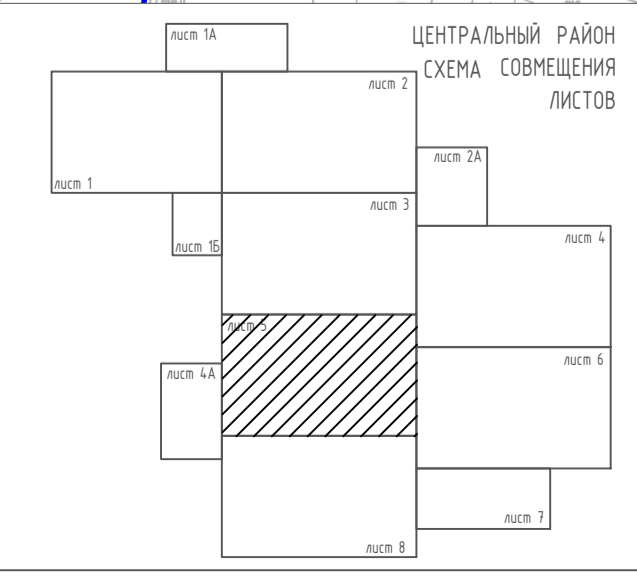
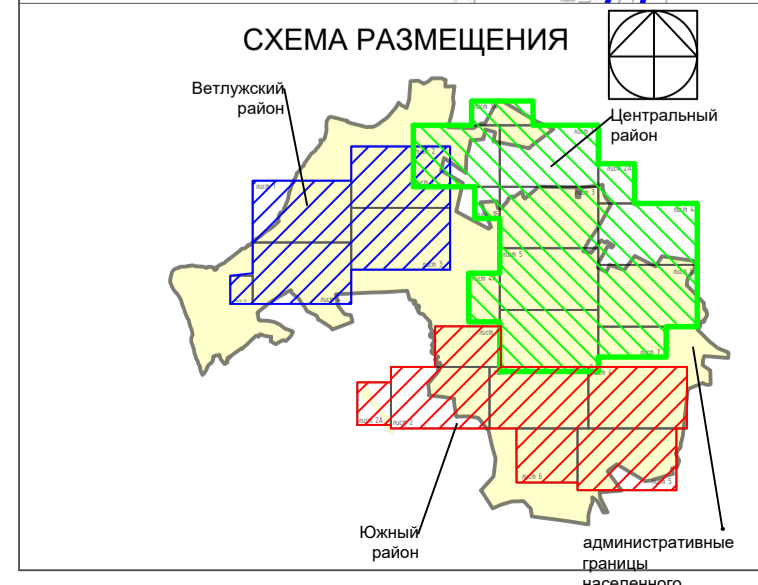
линия сообщения с л.4А

Фрагмент 5

Фрагмент 6

газопровод

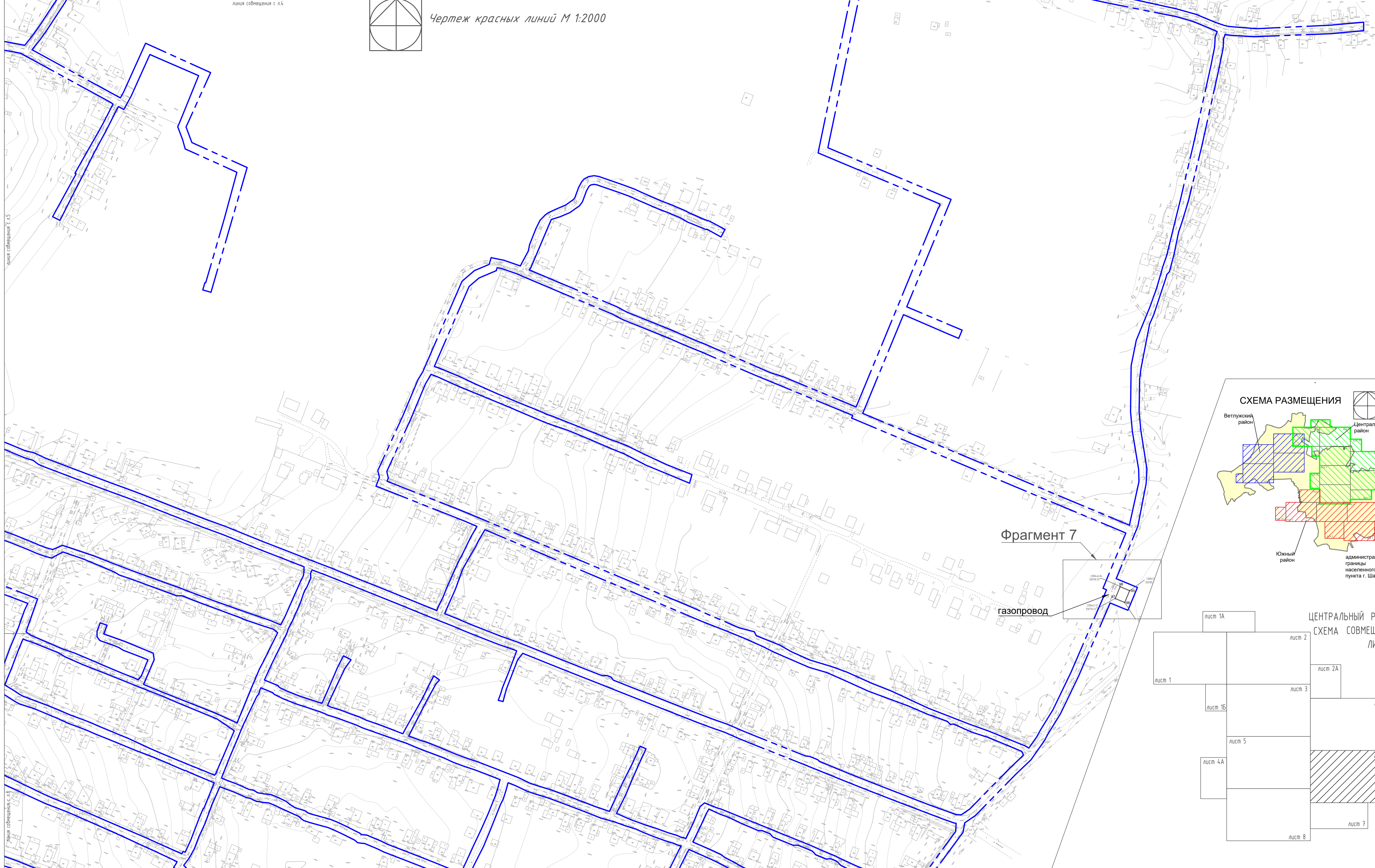
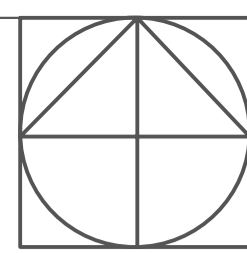
газопровод



- УСЛОВНЫЕ ОБОЗНАЧЕНИЯ**
- границы территории, в отношении которой осуществляется подготовка проекта планировки;
 - устанавливаемые красные линии;
 - номера характерных точек красных линий, в том числе точек начала и окончания красных линий, точек изменения описания красных линий, перечень координат характерных точек красных линий;
 - пояснительные надписи, содержащие информацию о видах линейных объектов применительно к территориям, которые заняты такими объектами или предназначены для их размещения, о видах территорий общего пользования, для которых установлены и (или) устанавливаются красные линии.
 - газопровод

1. Существующие (ранее установленные в соответствии с законодательством Российской Федерации), отменяемые красные линии - отсутствуют.

2019-44-ППТ			
Проект планировки территории для размещения линейного объекта «газификация Костромской области (г. Шарья)»			
Изм.	Кол-во листов	№ док.	Подпись, Дата
Разработал	Дятчина		<i>[Signature]</i>
ГАП	Дятчина		<i>[Signature]</i>
Н.контр.	Близнюкова		<i>[Signature]</i>
Основная часть проекта планировки территории			Стадия
Чертеж красных линий М 1:2000 Фрагмент 5,6 М 1:1000			Лист
000 ГЕОПЛАН			Листов
1,5			1,5

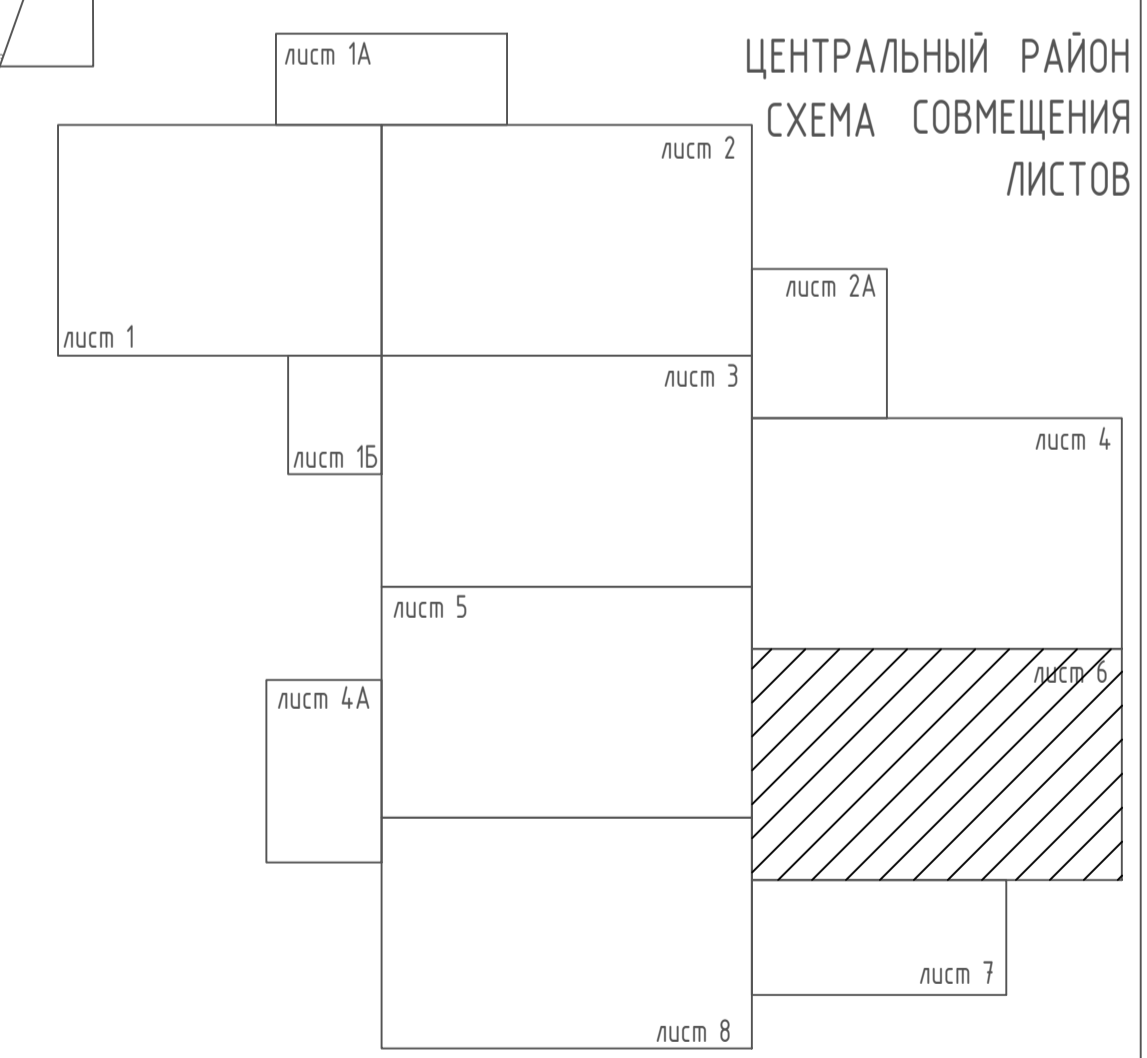
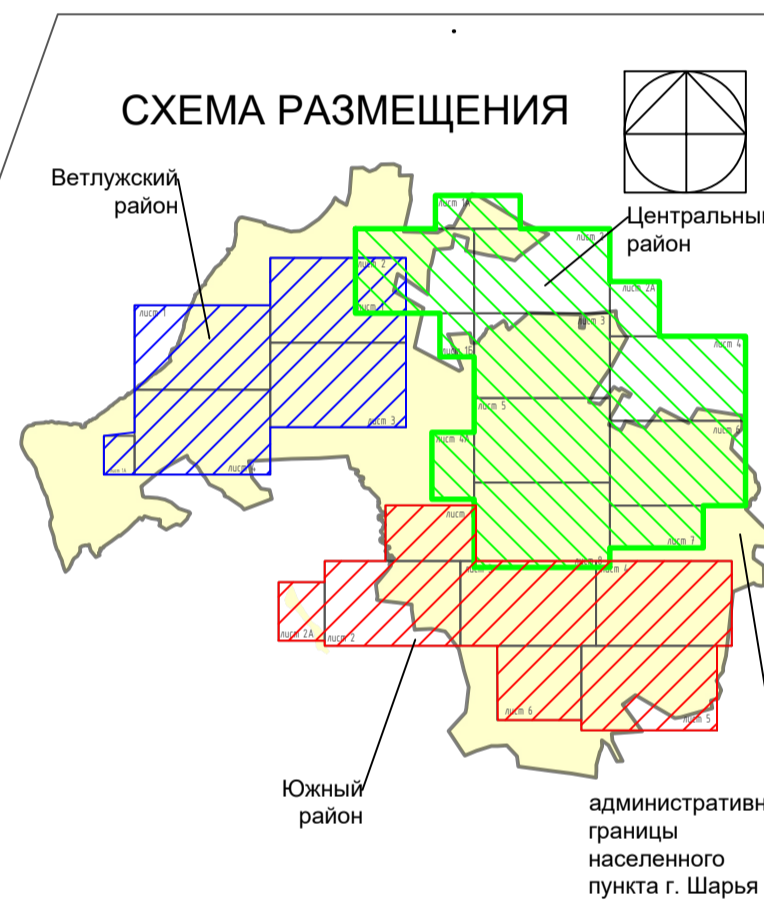


линия совмещения с л.5

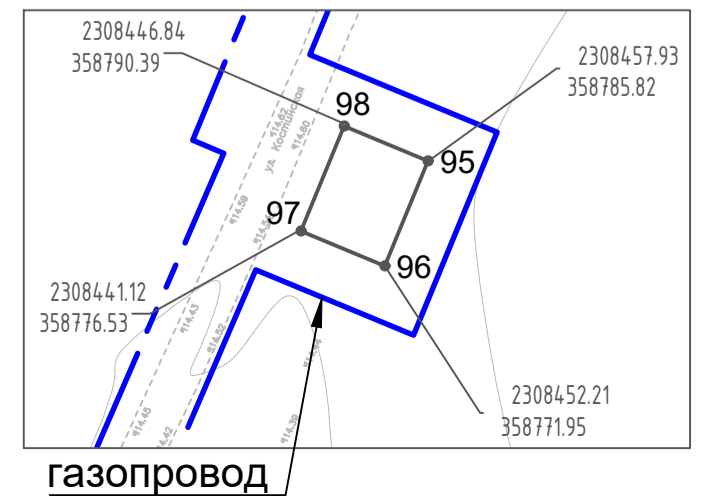
линия совмещения с л.8

Фрагмент 7

газопровод



ФРАГМЕНТ 7 М 1:1000

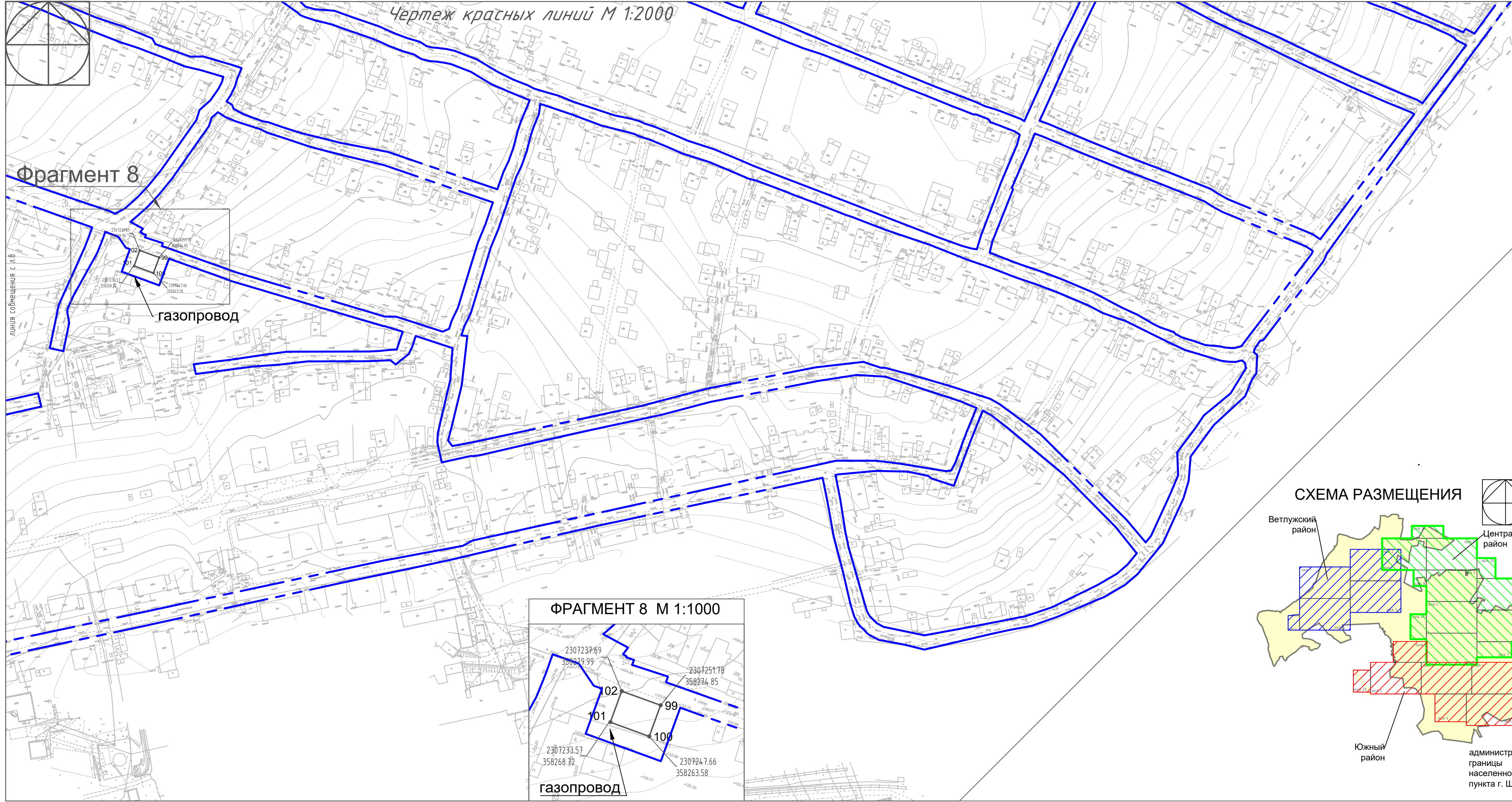


УСЛОВНЫЕ ОБОЗНАЧЕНИЯ

- границы территории, в отношении которой осуществляется подготовка проекта планировки;
- устанавливаемые красные линии;
- номера характерных точек красных линий, в том числе точек начала и окончания красных линий, точек изменения описания красных линий, перечень координат характерных точек красных линий;
- пояснительные надписи, содержащие информацию о видах линейных объектов применительно к территориям, которые заняты такими объектами или предназначены для их размещения, о видах территорий общего пользования, для которых установлены и (или) устанавливаются красные линии.
- газопровод

1. Существующие (ранее установленные в соответствии с законодательством Российской Федерации), отменяемые красные линии - отсутствуют.

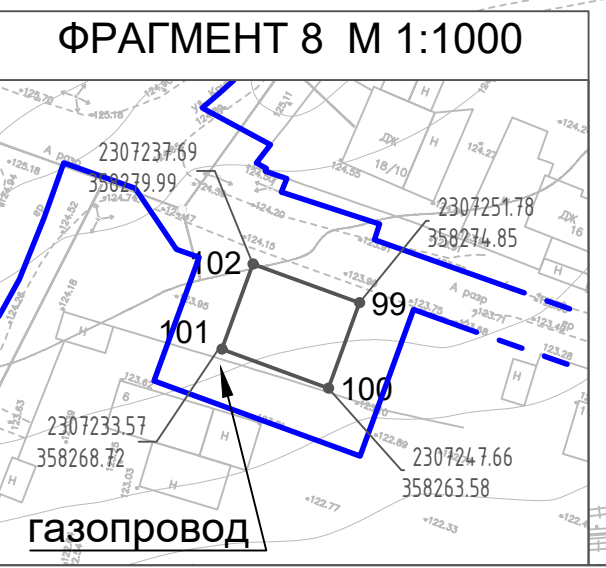
2019-44-ППТ			
Проект планировки территории для размещения линейного объекта "газификация Костромской области (г. Шарья)"			
Изм.	Кол.ч/Лист	№ док.	Подпись, Дата
Разработал	Дятчина		
ГАП	Дятчина		
Н.контр.	Близнюкова		
Основная часть проекта планировки территории		Стадия	Лист
Чертеж красных линий М 1:2000 фрагмент 7 М 1:1000		1.6	Листов
		ООО ГЕОПЛАН	



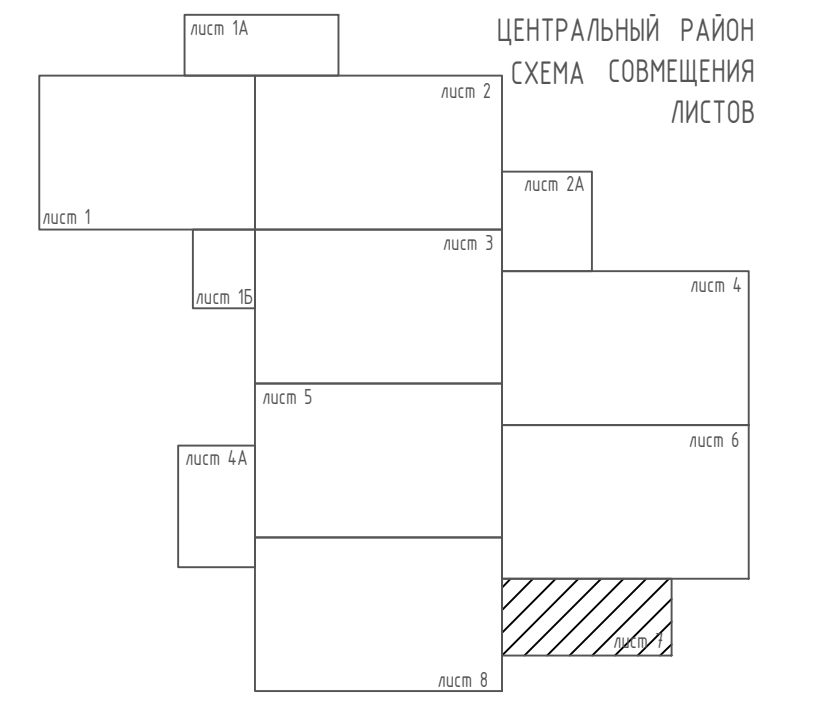
Фрагмент 8

линия сообщения с л.в

газопровод



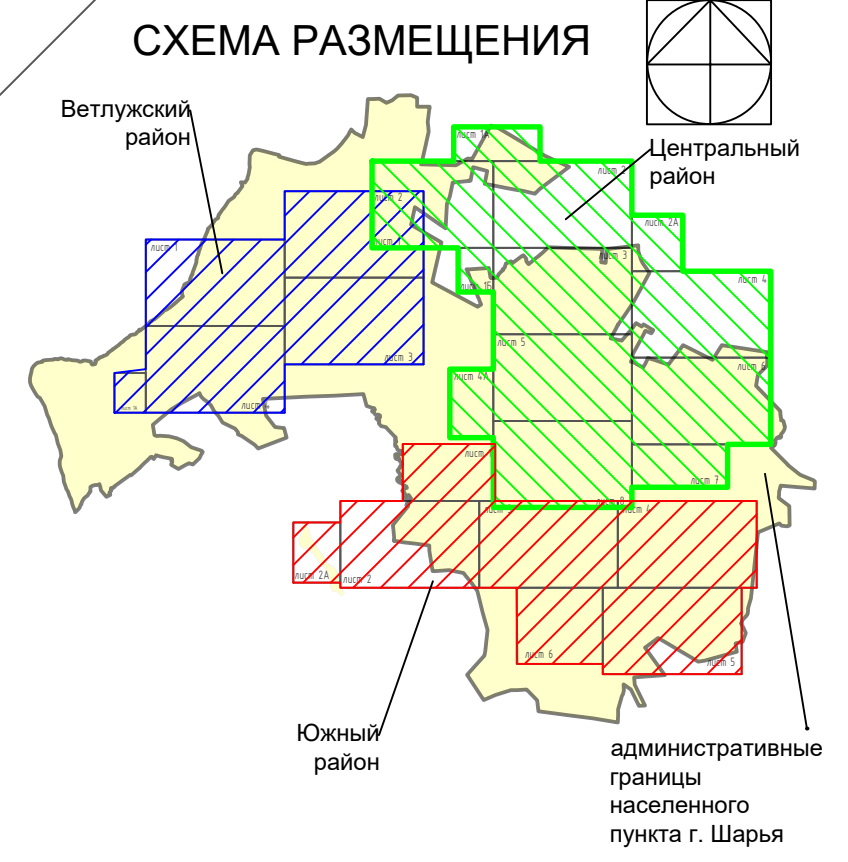
газопровод



УСЛОВНЫЕ ОБОЗНАЧЕНИЯ

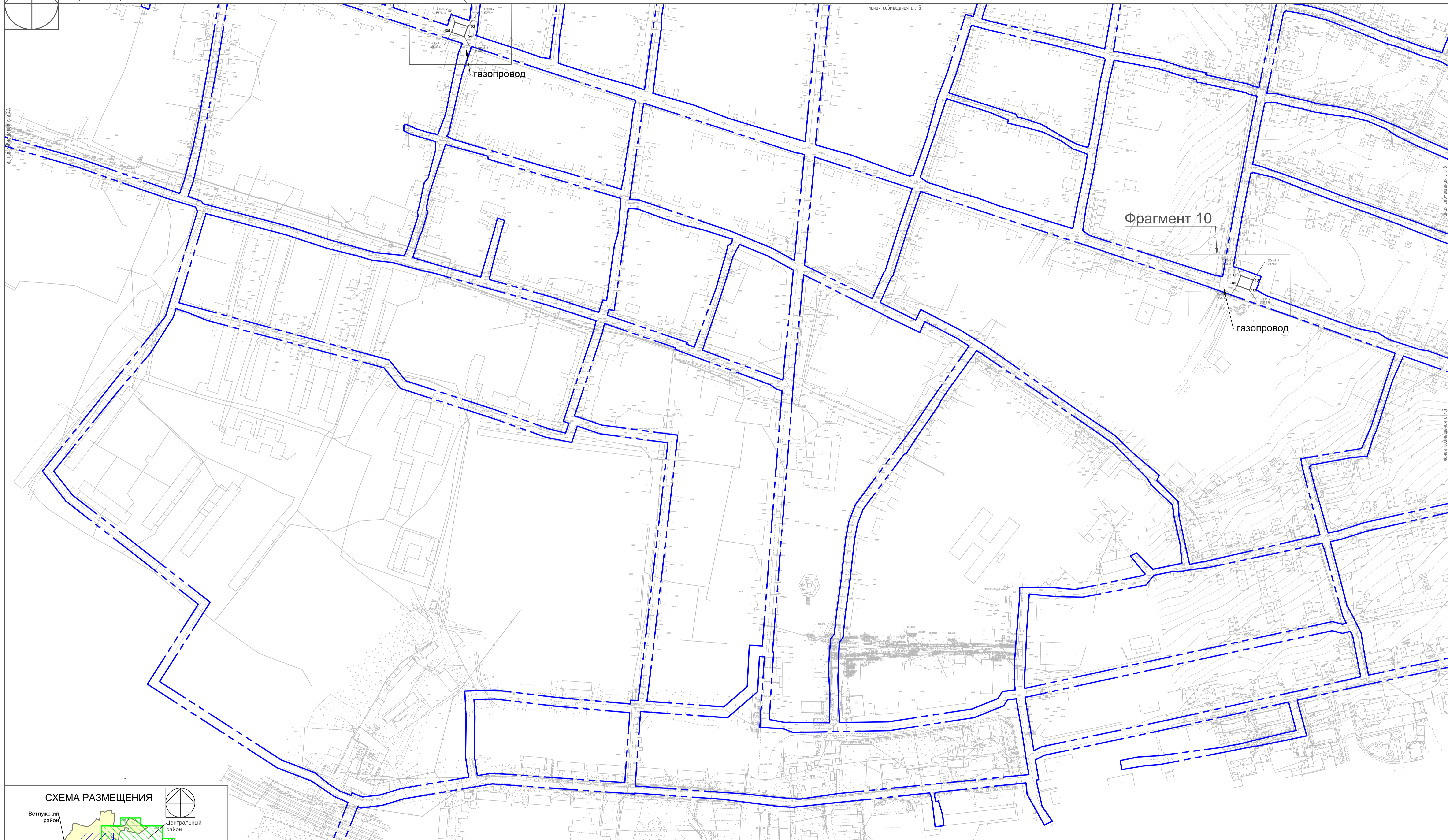

- границы территории, в отношении которой осуществляется подготовка проекта планировки;
- устанавливаемые красные линии;
- номера характерных точек красных линий, в том числе точек начала и окончания красных линий, точек изменения описания красных линий, перечень координат характерных точек красных линий;
- пояснительные надписи, содержащие информацию о видах линейных объектов применительно к территориям, которые заняты такими объектами или предназначены для их размещения, о видах территорий общего пользования, для которых установлены и (или) устанавливаются красные линии.

1. Существующие (ранее установленные в соответствии с законодательством Российской Федерации), отменяемые красные линии - отсутствуют.



2019-44-ППТ					
Проект планировки территории для размещения линейного объекта "Газификация Костромской области (г. Шарья)					
Изм.	Кол.уч.	Лист	№ док.	Подпись	Дата
Разработал	Дятчина			<i>[Signature]</i>	
ГАП	Дятчина			<i>[Signature]</i>	
Н.контр.	Близнюкова			<i>[Signature]</i>	
			Стадия	Лист	Листов
				1,7	
			ООО ГЕОПЛАН		

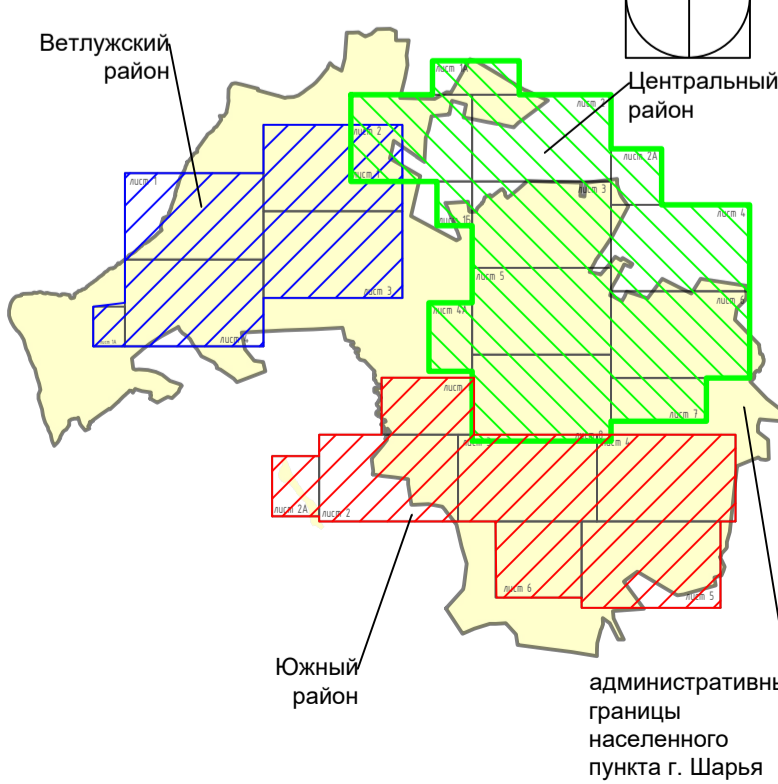
Чертеж красных линий М 1:2000
Фрагмент 8. М 1:1000



Фрагмент 10

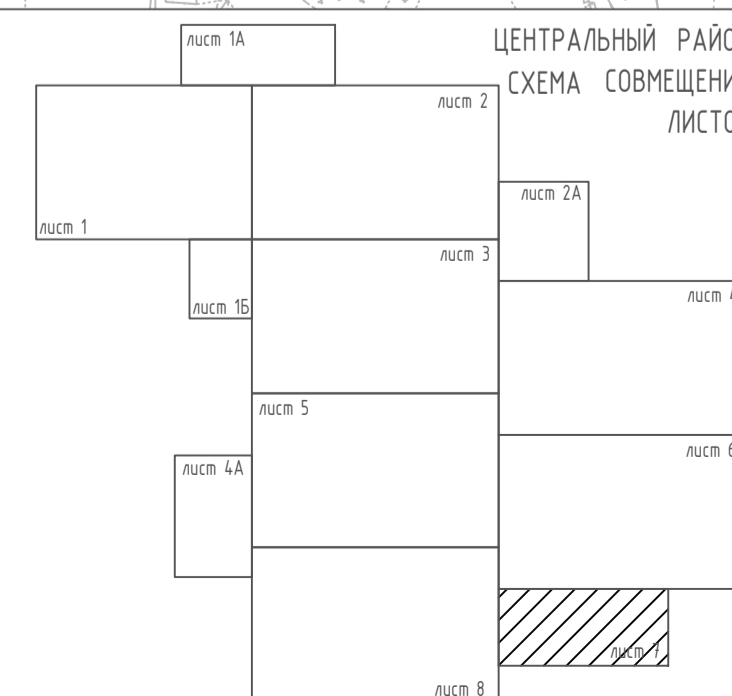
газопровод

СХЕМА РАЗМЕЩЕНИЯ

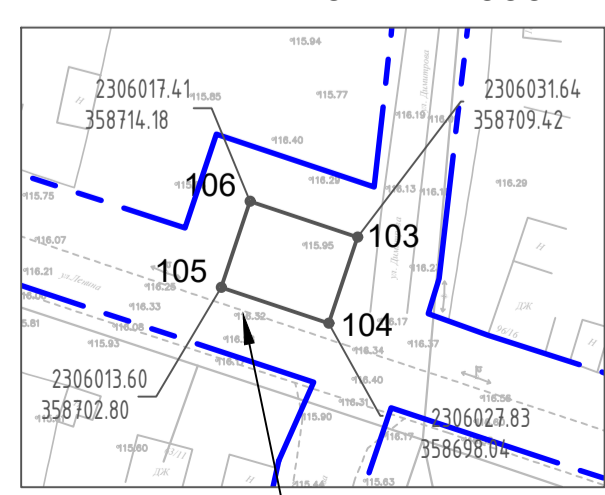


УСЛОВНЫЕ ОБОЗНАЧЕНИЯ

- границы территории, в отношении которой осуществляется подготовка проекта планировки;
- устанавливаемые красные линии;
- номера характерных точек красных линий, в том числе точек начала и окончания красных линий, точек изменения описания красных линий, перечень координат характерных точек красных линий;
- пояснительные надписи, содержащие информацию о видах линейных объектов применительно к территориям, которые заняты такими объектами или предназначены для их размещения, о видах территорий общего пользования, для которых установлены (или) устанавливаются красные линии.
- газопровод

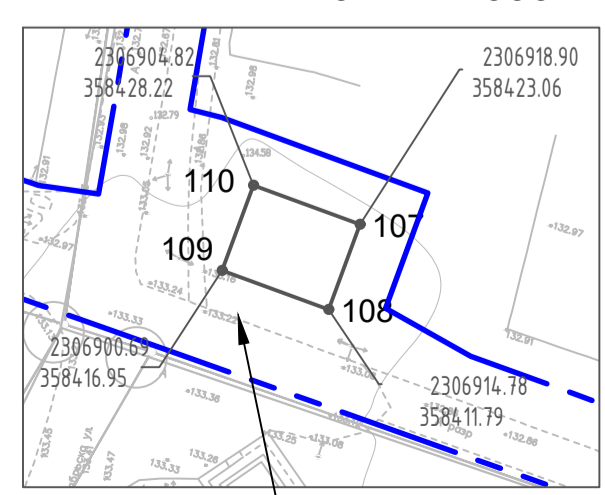


ФРАГМЕНТ 9 М 1:1000



газопровод

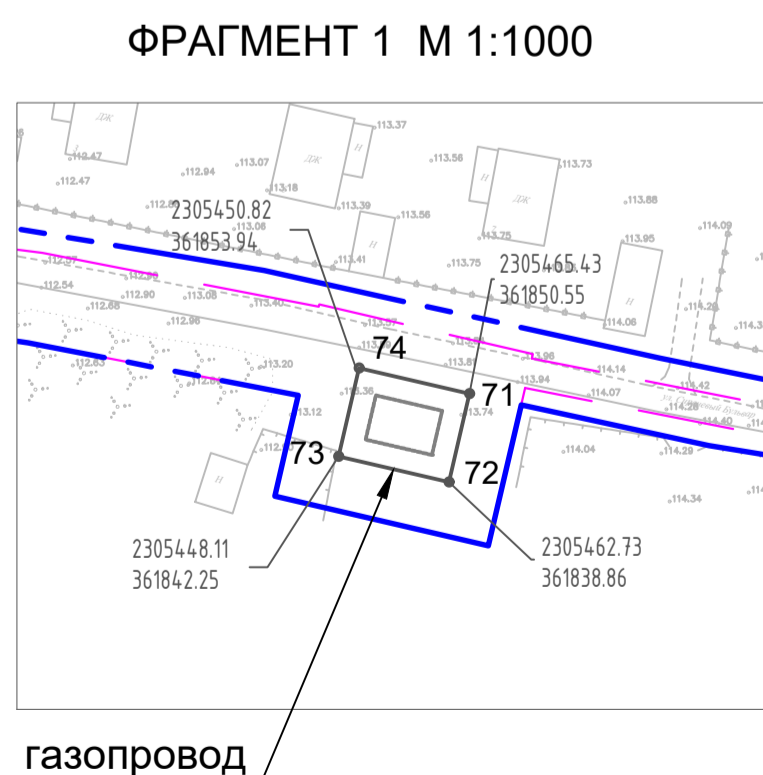
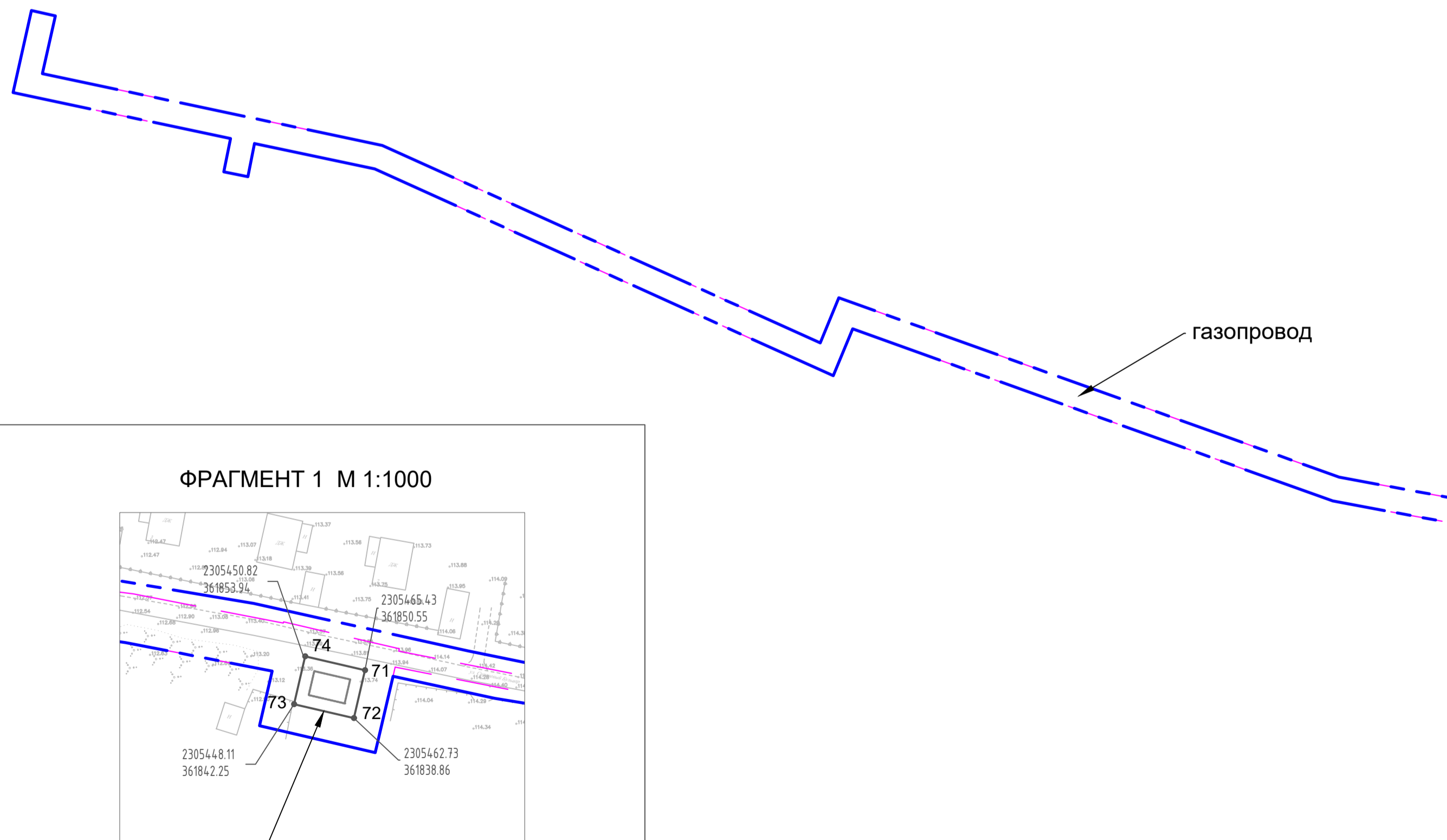
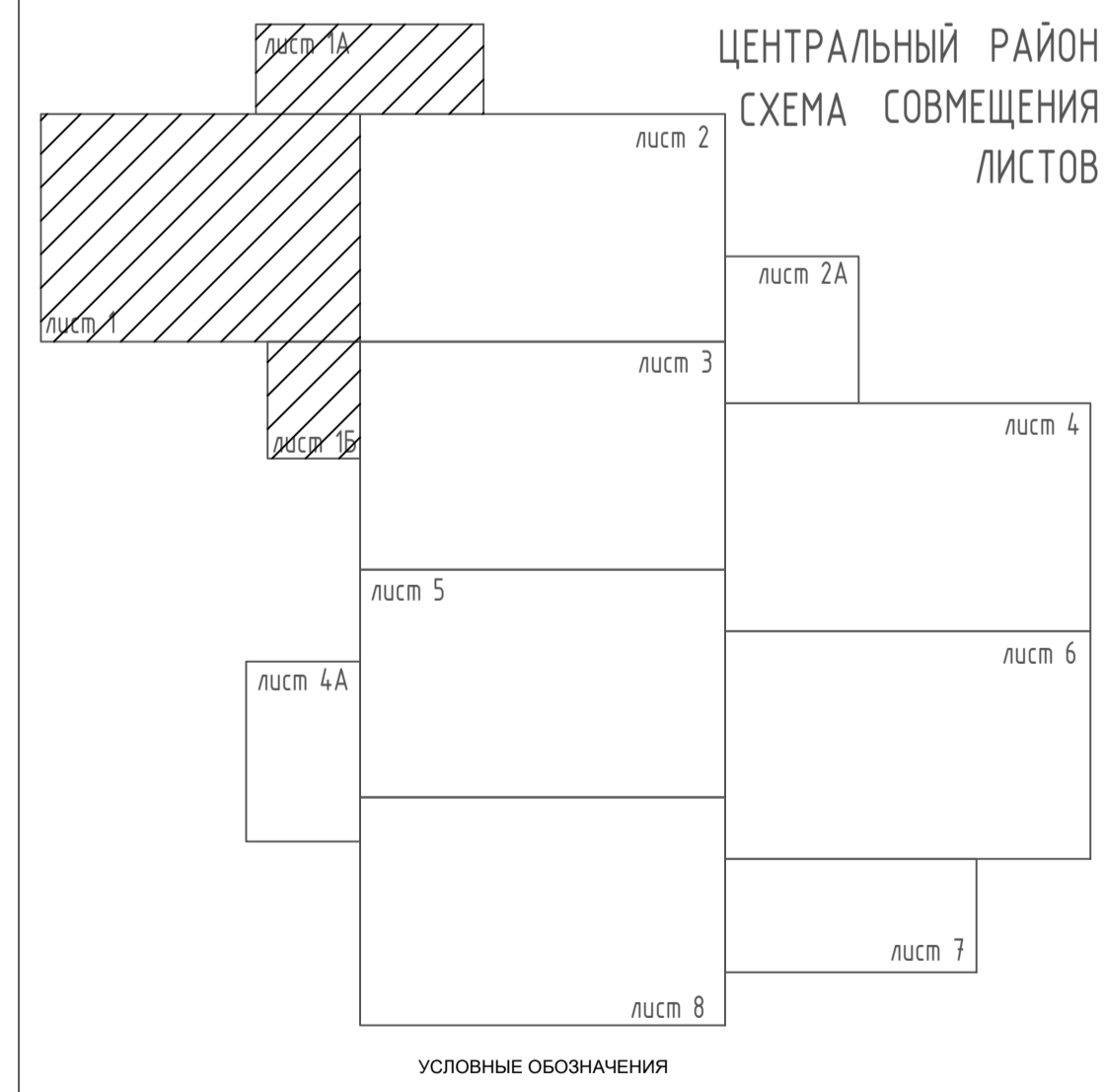
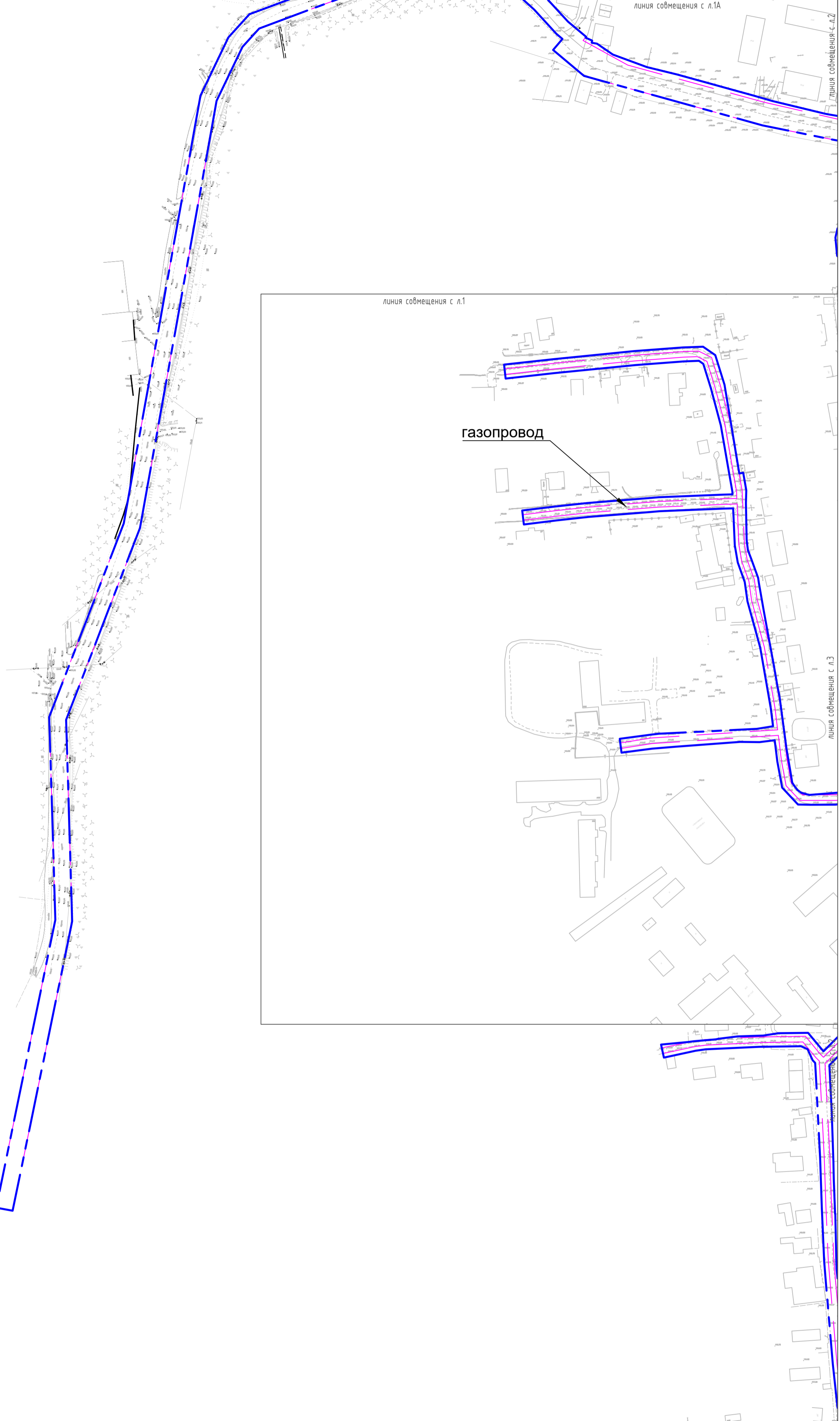
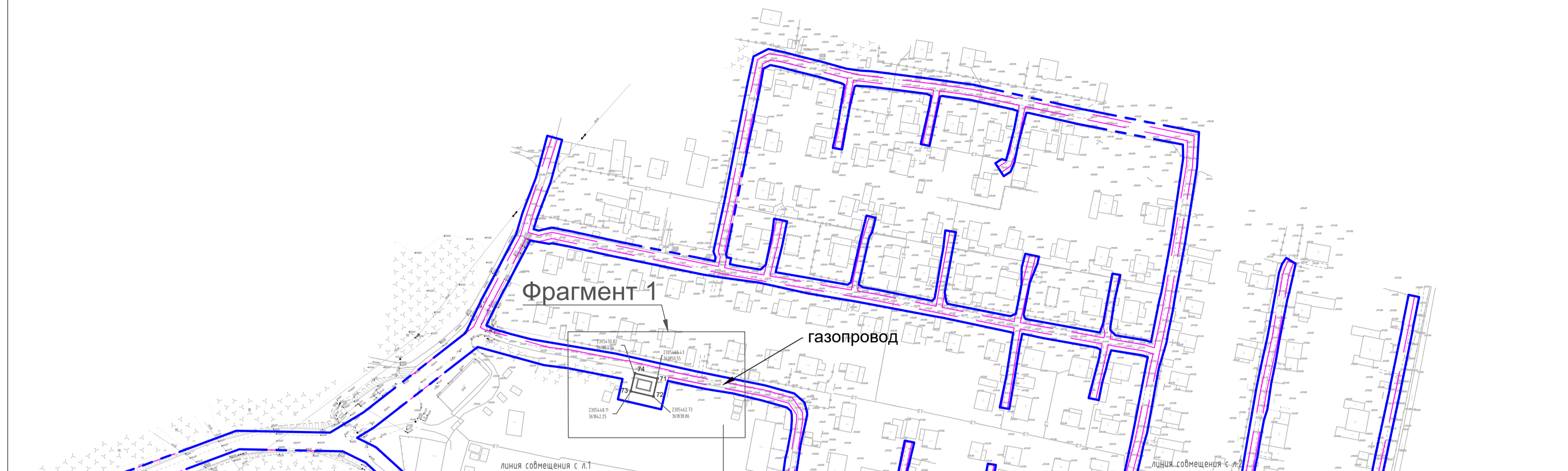

ФРАГМЕНТ 10 М 1:1000



газопровод

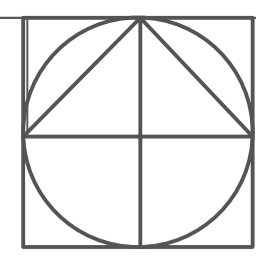
1. Существующие (ранее установленные в соответствии с законодательством Российской Федерации), отменяемые красные линии - отсутствуют.

				2019-44-ППТ		
				Проект планировки территории для размещения линейного объекта "газификация Костромской области (г. Шарья)		
Изм.	Кол-во	Лист	№ док.	Подпись	Дата	
Разработал	Дятчина					
ГАП	Дятчина					
				Основная часть проекта планировки территории		
				Стадия	Лист	Листов
					1.8	
				Чертеж красных линий М 1:2000 Фрагмент 9, л. № 1:1000		
Исполн.	Близнюкова					
				ООО ГЕОПЛАН		



- УСЛОВНЫЕ ОБОЗНАЧЕНИЯ
- границы территории, в отношении которой осуществляется подготовка проекта планировки;
 - границы зон планируемого размещения линейных объектов, устанавливаемые в соответствии с нормами отвода земельных участков для конкретных видов линейных объектов с указанием границ зон планируемого размещения объектов капитального строительства, входящих в состав линейных объектов, обеспечивающих в том числе соблюдение расчетных показателей минимально допустимого уровня обеспеченности территории объектами коммунальной, транспортной, социальной инфраструктуры и расчетных показателей максимально допустимого уровня территориальной доступности указанных объектов для населения в соответствии с нормативами градостроительного проектирования;
 - места размещения объектов капитального строительства, входящих в состав линейного объекта
 - номера характерных точек границ зон планируемого размещения линейных объектов, в том числе точек начала и окончания, точек изменения описания границ таких зон;
 - границы зон с особыми условиями использования территорий, подложные установленно в связи с размещением линейных объектов.

				2019-44-ППТ		
				Проект планировки территории для размещения линейного объекта "Газификация Костромской области (г. Шарья)		
Изм.	Кол-во	Лист	№ док.	Подпись	Дата	
Разработал	Дятчина					Основная часть проекта планировки территории
ГАП	Дятчина					
Н.контр.	Близнюкова					Чертеж границ зон планируемого размещения линейных объектов М 1:2000. Фрагмент 1. М 1:1000
				Стадия	Лист	Листов
					2.1	



Чертеж границ зон планируемого размещения линейных объектов М 1:2000

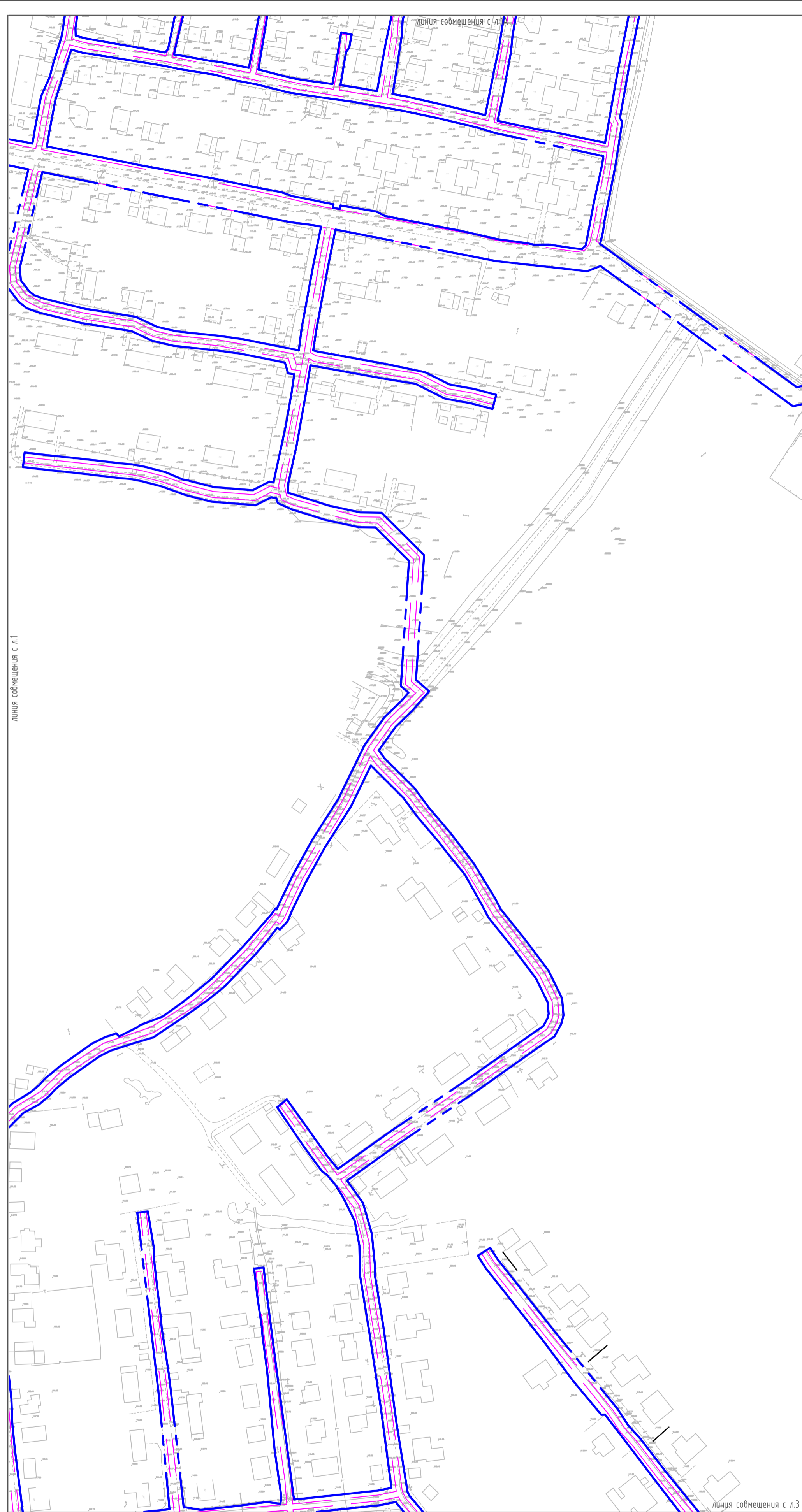
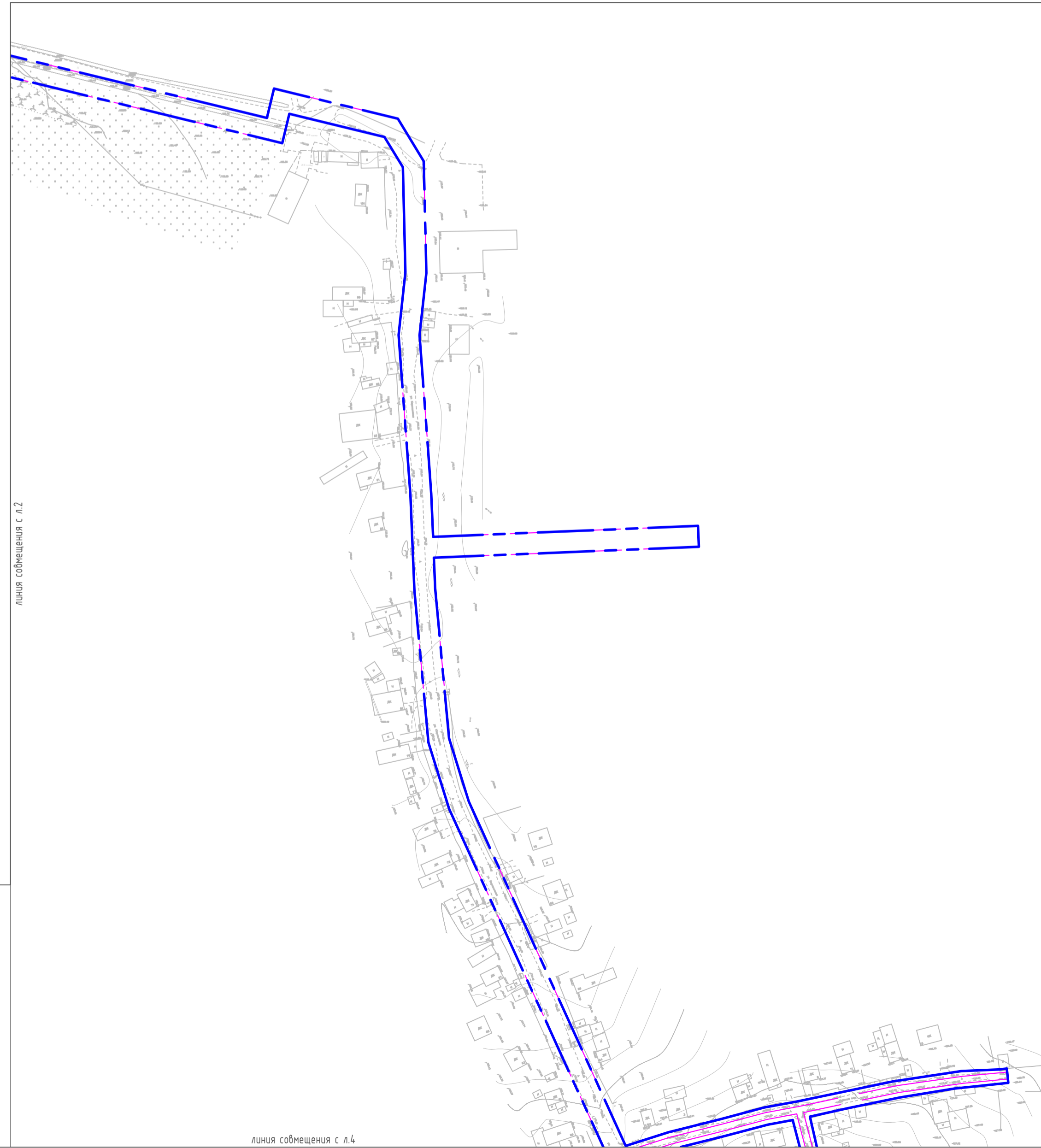
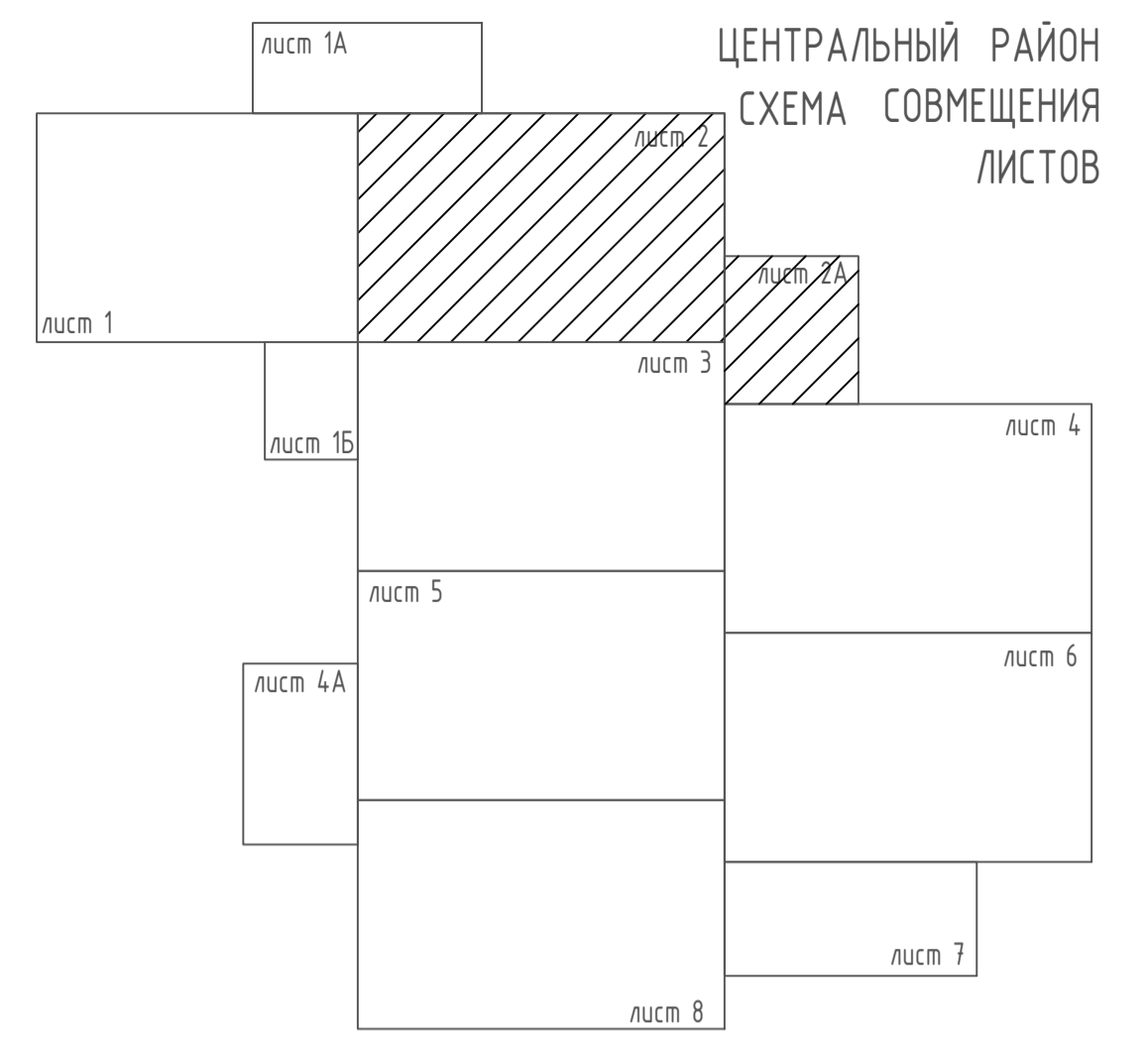


СХЕМА РАЗМЕЩЕНИЯ



УСЛОВНЫЕ ОБОЗНАЧЕНИЯ

- границы территории, в отношении которой осуществляется подготовка проекта планировки;
- границы зон с особыми условиями использования территорий, подлежащие установлению в связи с размещением линейных объектов.

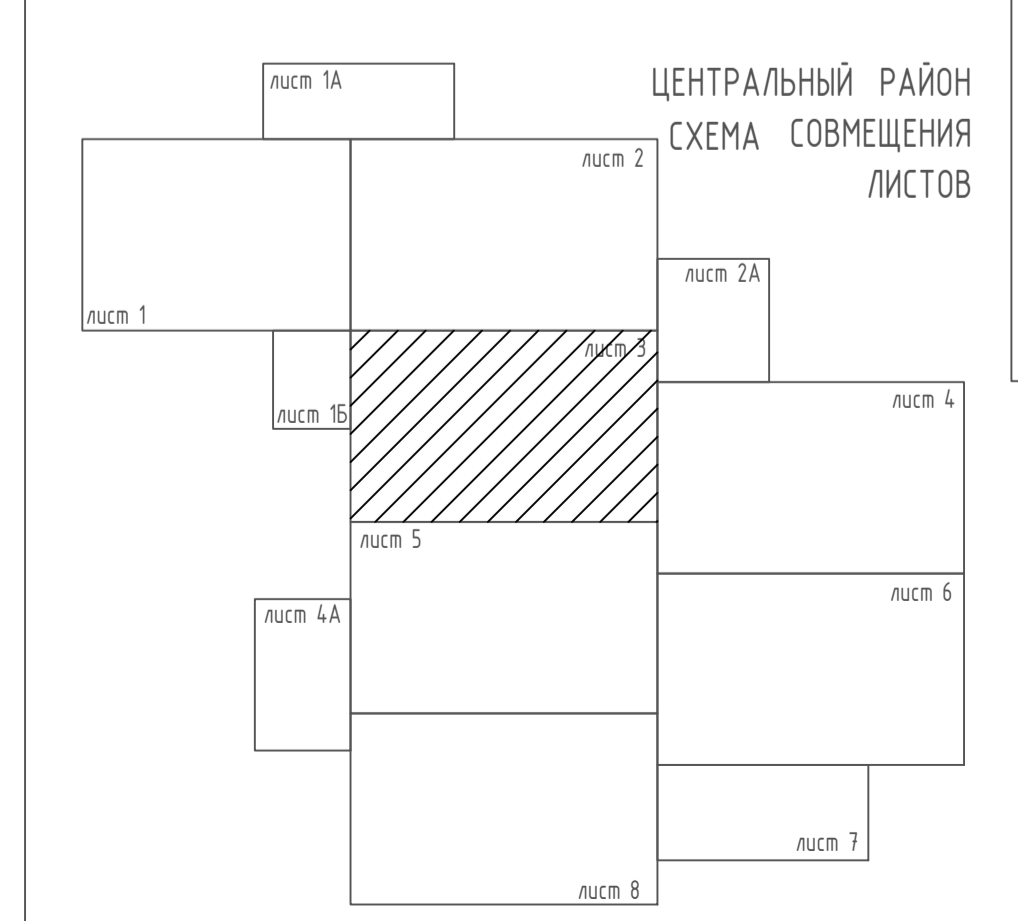
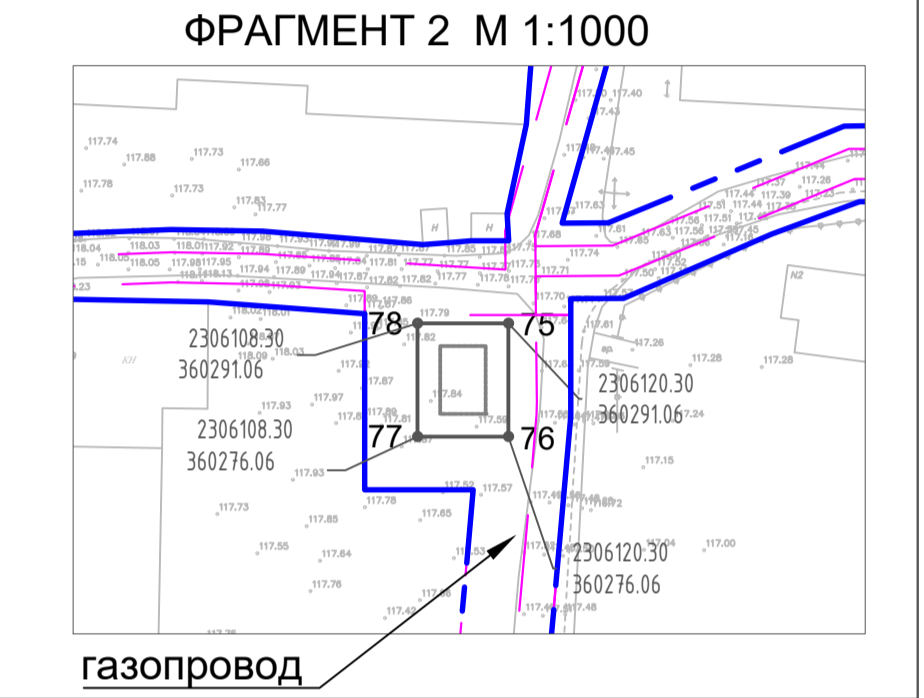
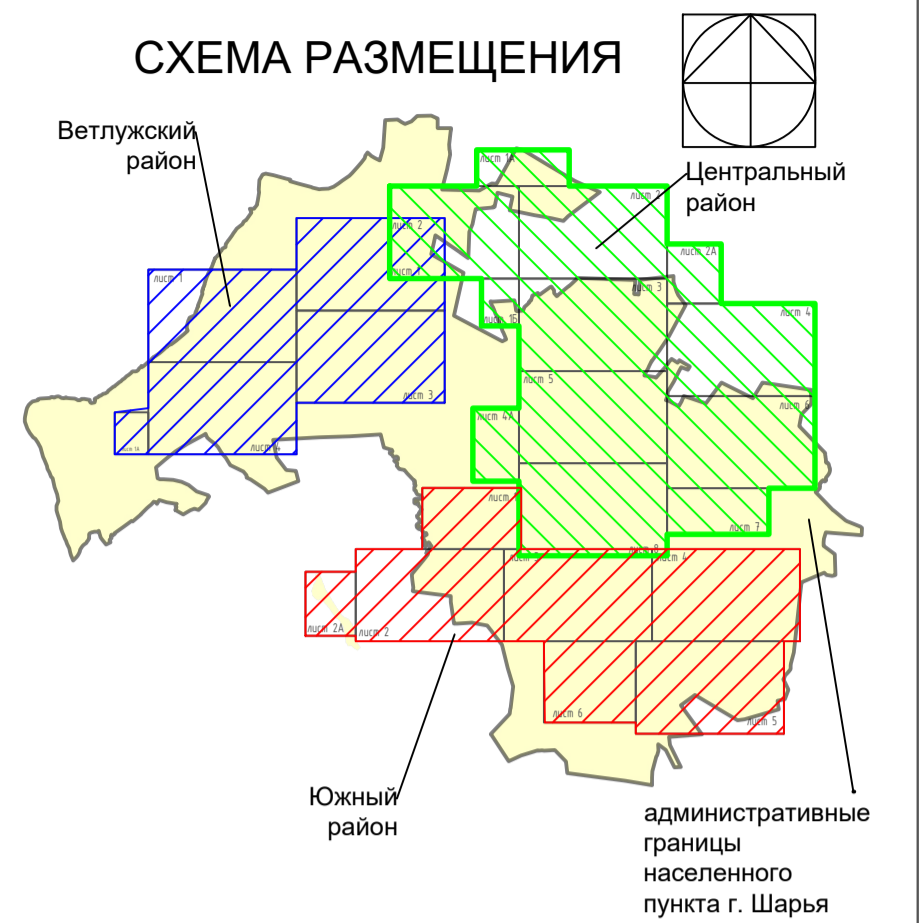
1. Границы зон планируемого размещения линейных объектов, устанавливаемые в соответствии с нормами отвода земельных участков для конкретных видов линейных объектов с указанием границ зон планируемого размещения объектов капитального строительства, входящих в состав линейных объектов, обеспечивающих в том числе соблюдение расчетных показателей минимально допустимого уровня обеспеченности территории объектами коммунальной, транспортной, социальной инфраструктур и расчетных показателей максимально допустимого уровня территориальной доступности указанных объектов для населения в соответствии с нормативами градостроительного проектирования; места размещения объектов капитального строительства, входящих в состав линейного объекта; номера характерных точек границ зон планируемого размещения линейных объектов, в том числе точек начала и окончания, точек изменения описания границ таких зон; - отсутствуют.

				2019-44-ППТ		
				Проект планировки территории для размещения линейного объекта "Газификация Костромской области (г. Шарья)"		
Изм.	Кол-во	Лист	№ док.	Подпись	Дата	
Разработал	Дятчина					
ГАП	Дятчина					
				Основная часть проекта планировки территории	Стадия	Лист
					2.2	Листов
				000 ГЕОПЛАН		
				Фрагмент 1: М 1:1000		
Исполн.	Близнюкова					

линия совмещения с л.4

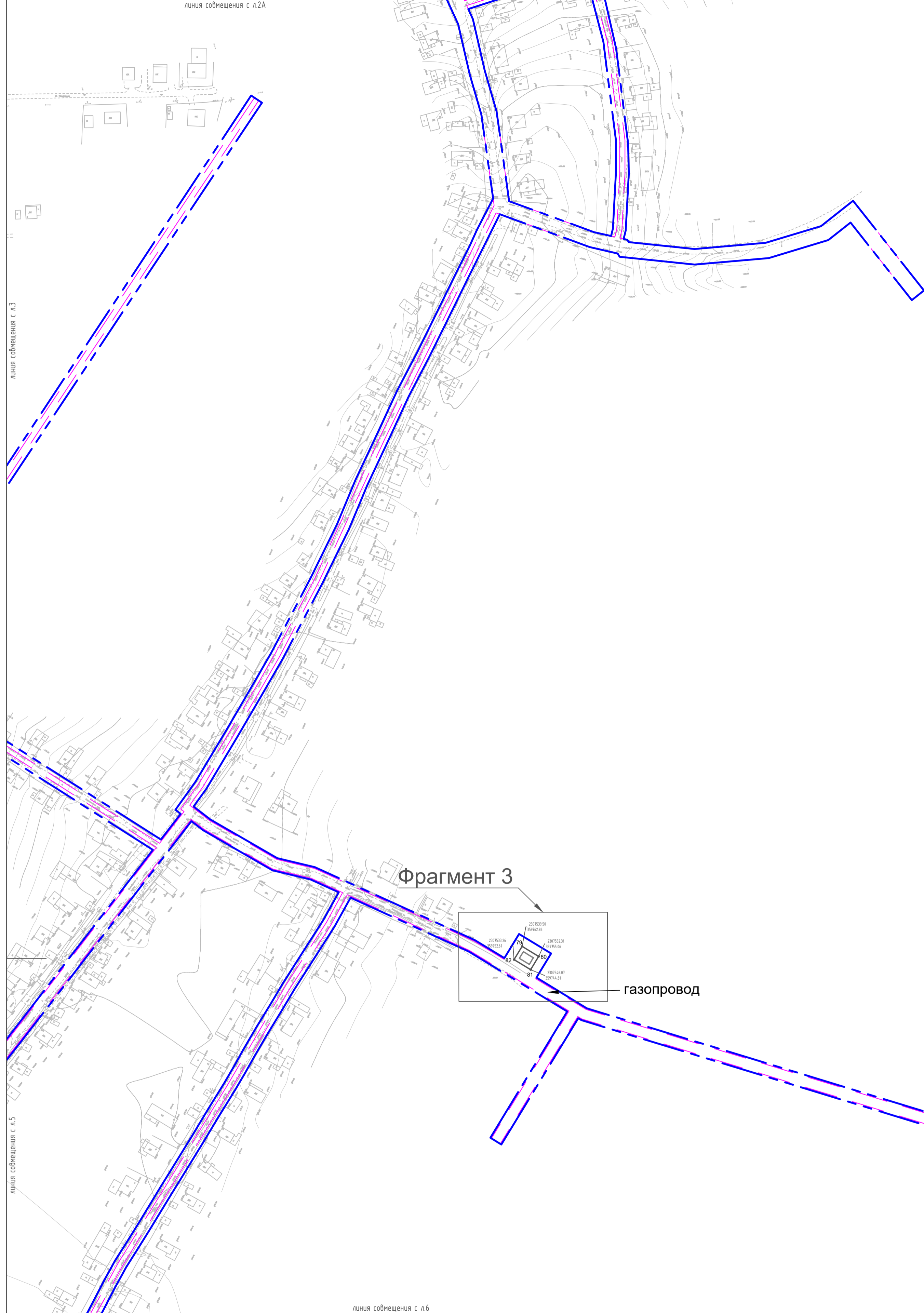
линия совмещения с л.2А

Чертеж границ зон планируемого размещения линейных объектов М 1:2000



- УСЛОВНЫЕ ОБОЗНАЧЕНИЯ**
- границы территории, в отношении которой осуществляется подготовка проекта планировки;
 - границы зон планируемого размещения линейных объектов, устанавливаемые в соответствии с нормами отвода земельных участков для конкретных видов линейных объектов с указанием границ зон планируемого размещения объектов капитального строительства, входящих в состав линейных объектов, обеспечивающих в том числе соблюдение расчетных показателей минимально допустимого уровня обеспеченности территории объектами коммунальной, транспортной, социальной инфраструктур и расчетных показателей максимально допустимого уровня территориальной доступности указанных объектов для населения в соответствии с нормативами градостроительного проектирования;
 - места размещения объектов капитального строительства, входящих в состав линейного объекта
 - 1 — номера характерных точек границ зон планируемого размещения линейных объектов, в том числе точек начала и окончания, точек изменения описания границ зон;
 - границы зон с особыми условиями использования территорий, подлежащие установлению в связи с размещением линейных объектов.

			2019-44-ППТ		
			Проект планировки территории для размещения линейного объекта "газификация Костромской области (г. Шарья)		
Изм.	Кол.	Лист	№ док.	Подпись	Дата
Разработал	Дятчина			<i>[Подпись]</i>	
ГАП	Дятчина			<i>[Подпись]</i>	
Н.контр.	Близнюкова			<i>[Подпись]</i>	
			Основная часть проекта планировки территории		
			Стадия	Лист	Листов
				2.3	
			Чертеж границ зон планируемого размещения линейных объектов М 1:2000. фрагмент 2 М 1:1000		
			ООО ГЕОПЛАН		



Чертеж границ зон
планируемого размещения
линейных объектов М 1:2000

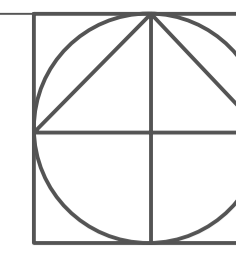
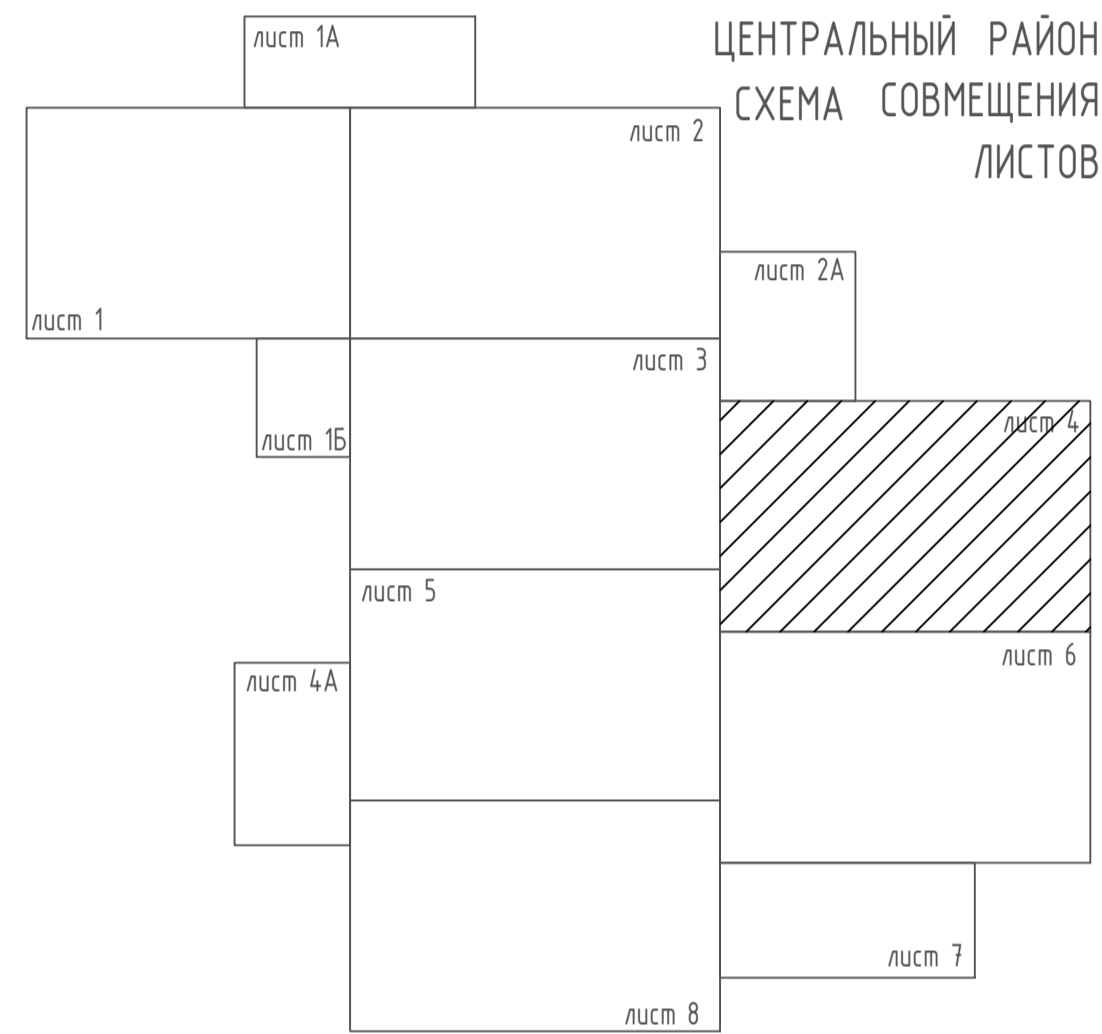
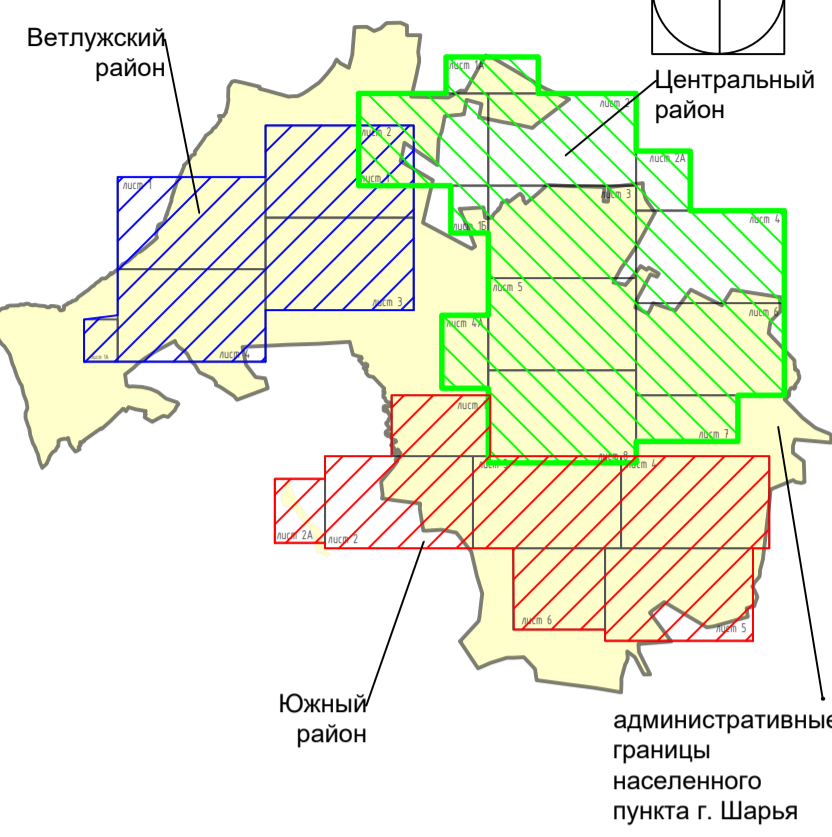
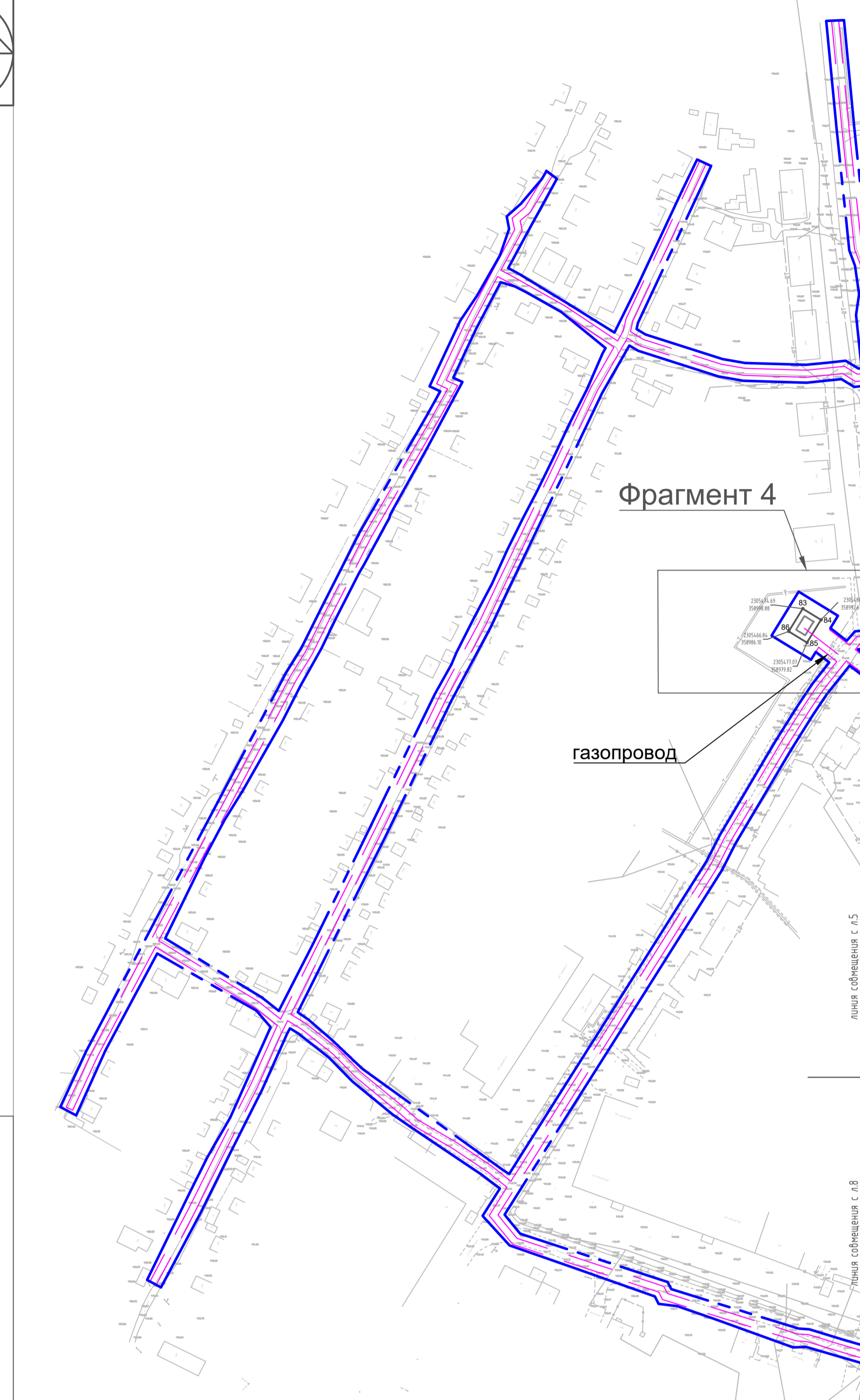


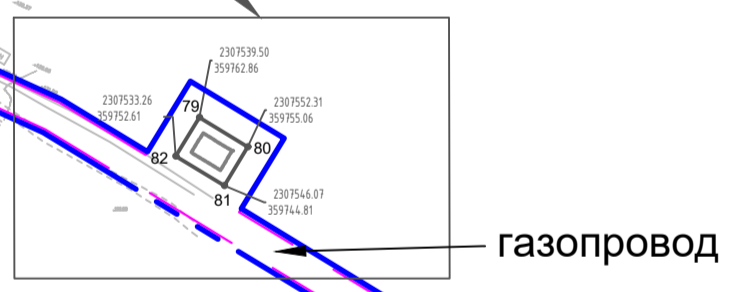
СХЕМА РАЗМЕЩЕНИЯ



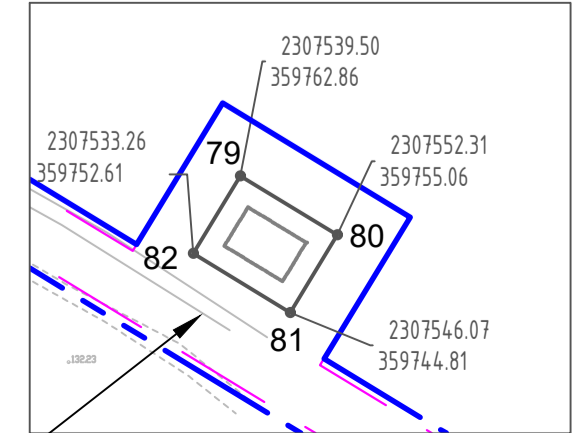
Фрагмент 4



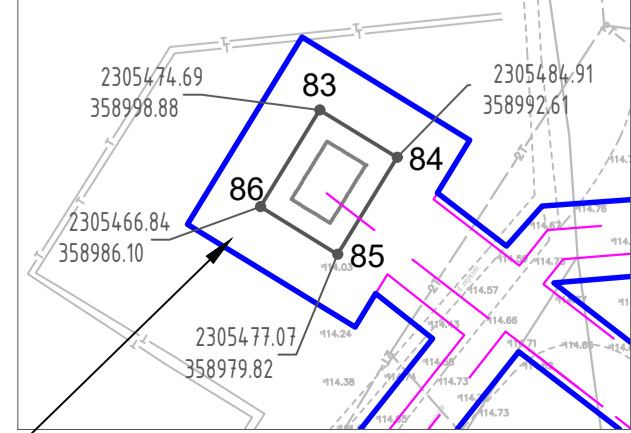
Фрагмент 3



ФРАГМЕНТ 3 М 1:1000



ФРАГМЕНТ 4 М 1:1000



УСЛОВНЫЕ ОБОЗНАЧЕНИЯ

- границы территории, в отношении которой осуществляется подготовка проекта планировки;
- границы зон планируемого размещения линейных объектов, устанавливаемые в соответствии с нормами отвода земельных участков для конкретных видов линейных объектов с указанием границ зон планируемого размещения объектов капитального строительства, входящих в состав линейных объектов, обеспечивающих в том числе соблюдение расчетных показателей минимально допустимого уровня обеспеченности территории объектами коммунальной, транспортной, социальной инфраструктур и расчетные показатели максимально допустимого уровня территориальной доступности указанных объектов для населения в соответствии с нормативами градостроительного проектирования;
- места размещения объектов капитального строительства, входящих в состав линейного объекта
- номера характерных точек границ зон планируемого размещения линейных объектов, в том числе точек начала и окончания, точек изменения описания границ таких зон;
- границы зон с особыми условиями использования территорий, подлежащие установлению в связи с размещением линейных объектов.

				2019-44-ППТ		
				Проект планировки территории для размещения линейного объекта "газификация Костромской области (г. Шарья)"		
Изм.	Кол-во	Лист	№ док.	Подпись	Дата	
Разработал	Дятчина					
ГАП	Дятчина					
				Основная часть проекта планировки территории		Стадия
						Лист
						Листов
				Чертеж границ зон планируемого размещения линейных объектов М 1:2000. Фрагменты 3,4 М 1:1000		24
				И.контр.		000 ГЕОПЛАН
				Близнюкова		

газопровод

газопровод

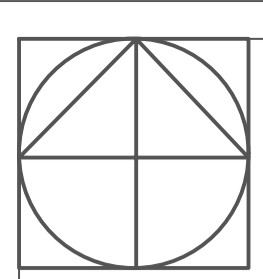
линия совмещения с л.5

линия совмещения с л.6

линия совмещения с л.3

линия совмещения с л.5

линия совмещения с л.8



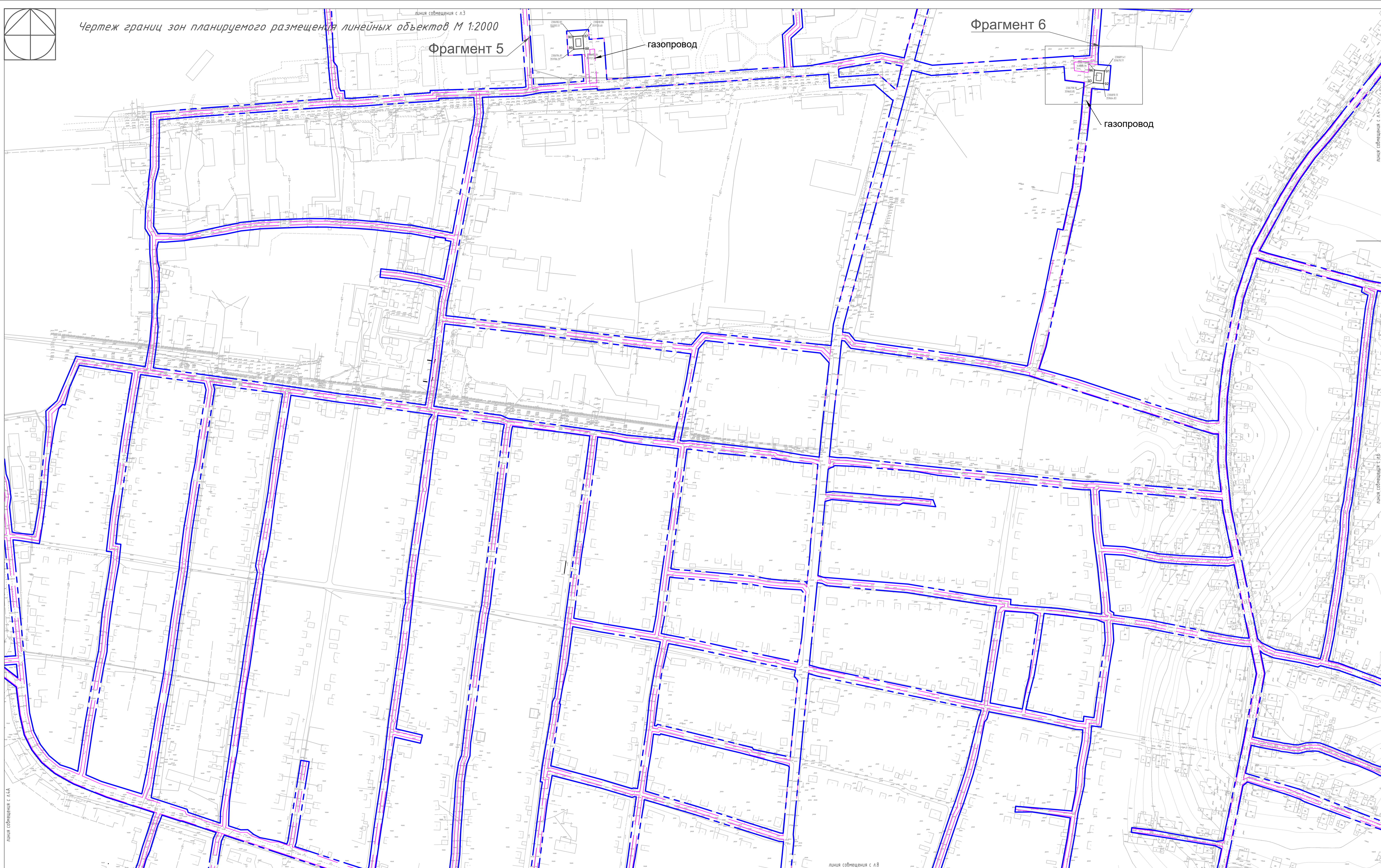
Чертеж границ зон планируемого размещения линейных объектов М 1:2000

Фрагмент 6

Фрагмент 5

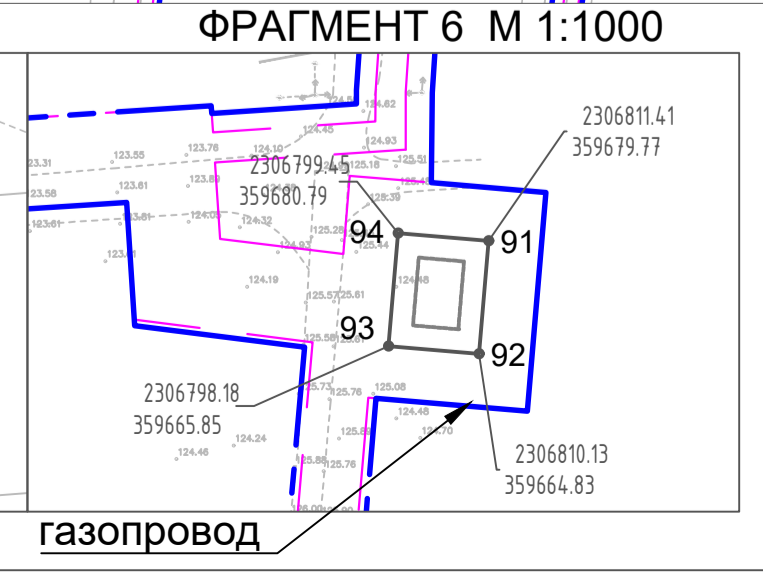
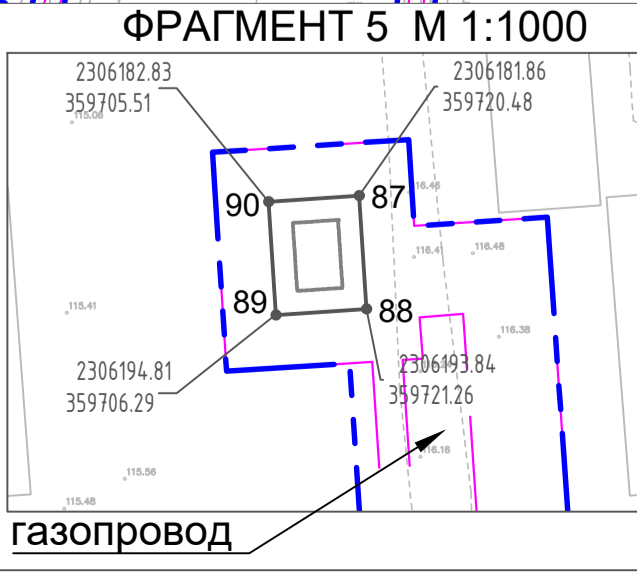
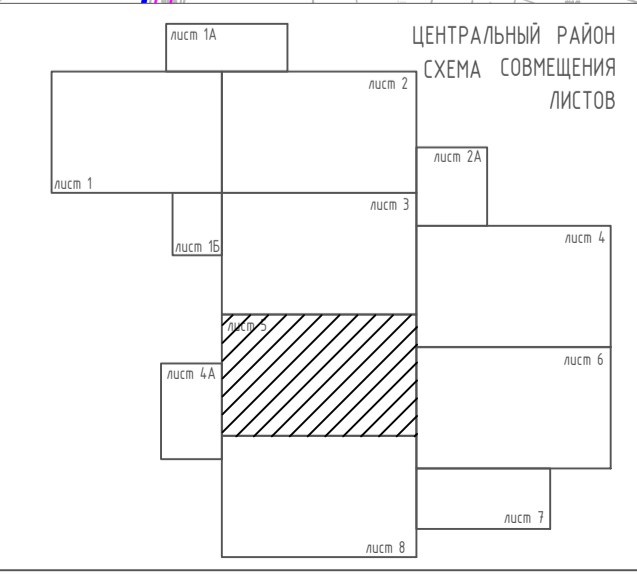
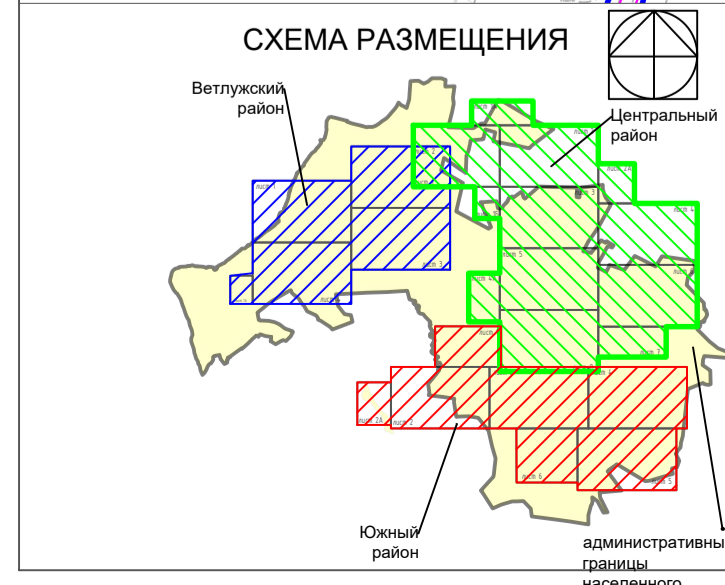
газопровод

газопровод



линия сообщения с л.4А

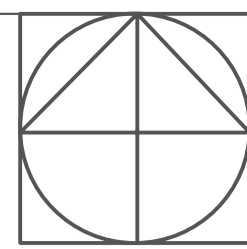
линия сообщения с л.8



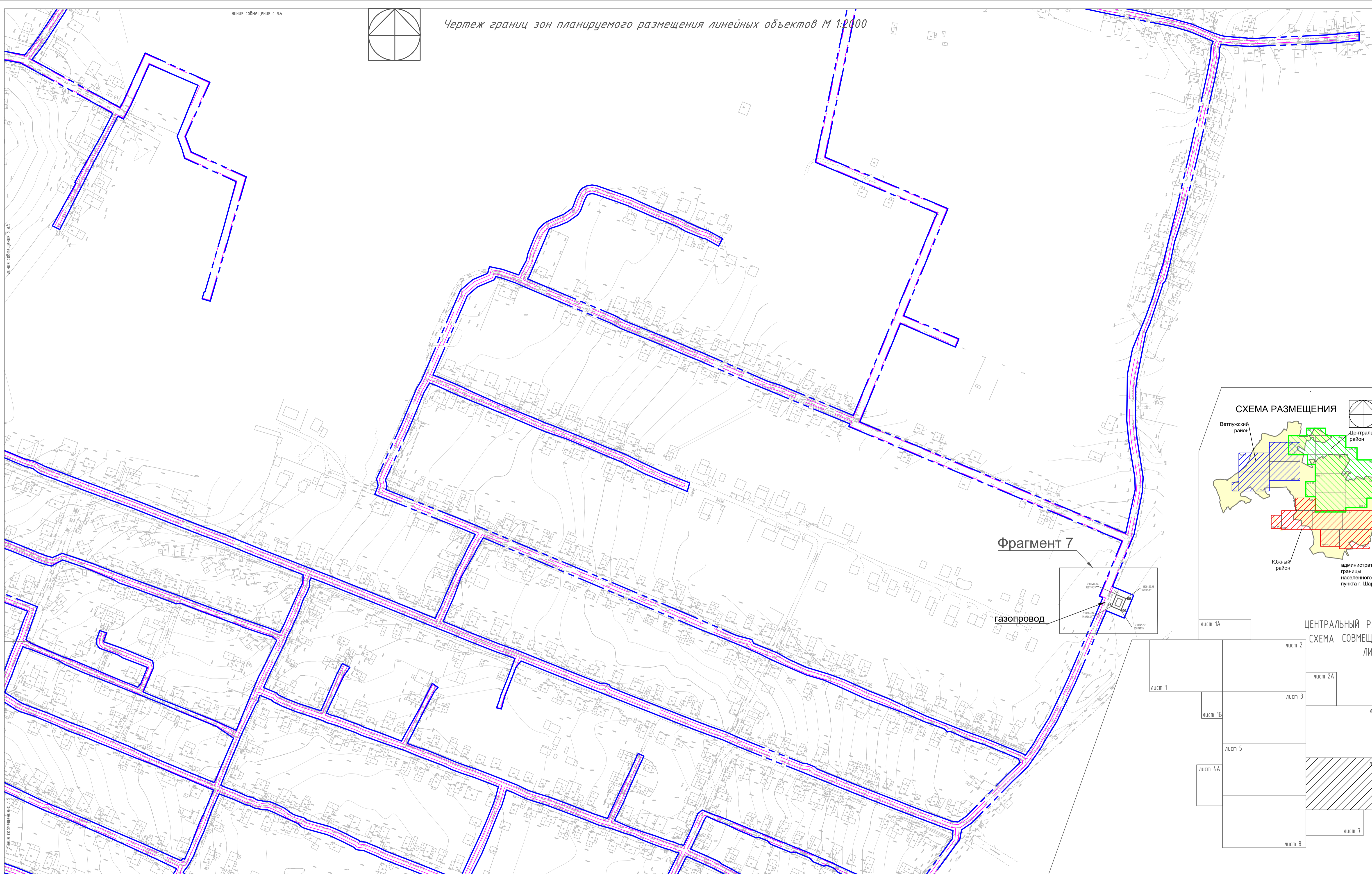
УСЛОВНЫЕ ОБОЗНАЧЕНИЯ (Legend)

- границы территории, в отношении которой осуществляется подготовка проекта планировки;
- границы зон планируемого размещения линейных объектов, устанавливаемые в соответствии с нормами отвода земельных участков для конкретных видов линейных объектов с указанием границ зон планируемого размещения объектов капитального строительства, входящие в состав линейных объектов, обеспечивающие в том числе соблюдение расчетных показателей минимально допустимого уровня обеспеченности территории объектами коммунальной, транспортной, социальной инфраструктур и расчетных показателей максимально допустимого уровня территориальной доступности указанных объектов для населения в соответствии с нормативными градостроительного проектирования;
- места размещения объектов капитального строительства, входящих в состав линейного объекта
- номера характерных точек границ зон планируемого размещения линейных объектов, в том числе точек начала и окончания, точек изменения описания границ таких зон;
- границы зон с особыми условиями использования территорий, подлежащие установлению в связи с размещением линейных объектов.

			2019-44-ППТ		
			Проект планировки территории для размещения линейного объекта "газификация Костромской области (г. Шарья)		
Изм.	Кол-во	Лист	№ док.	Подпись	Дата
	Разработал	Дятчина		<i>[Signature]</i>	
	ГАП	Дятчина		<i>[Signature]</i>	
	Н.контр.	Близнюкова		<i>[Signature]</i>	
			Основная часть проекта планировки территории		
			Чертеж границ зон планируемого размещения линейных объектов М 1:2000. Фрагмент 5,6 М 1:1000		
			Стадия	Лист	Листов
				25	
			ООО ГЕОПЛАН		



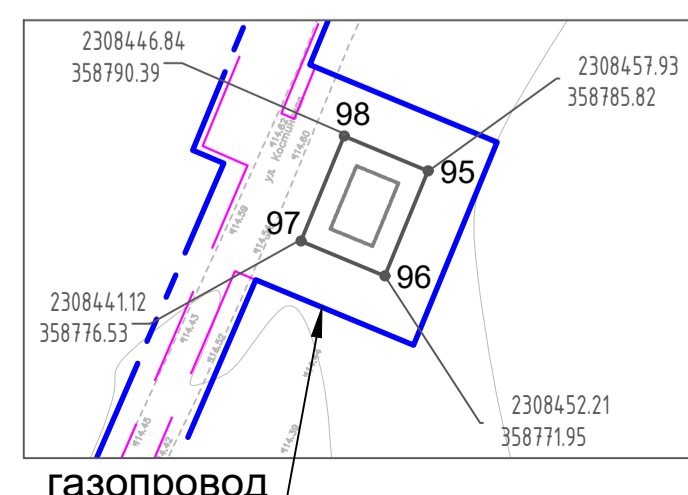
Чертеж границ зон планируемого размещения линейных объектов М 1:2000



ЦЕНТРАЛЬНЫЙ РАЙОН
СХЕМА СОВМЕЩЕНИЯ
ЛИСТОВ

лист 1А	лист 2	лист 2А	лист 4
лист 1	лист 3	лист 4А	лист 6
лист 1Б	лист 5	лист 7	
лист 4А	лист 8		

ФРАГМЕНТ 7 М 1:1000

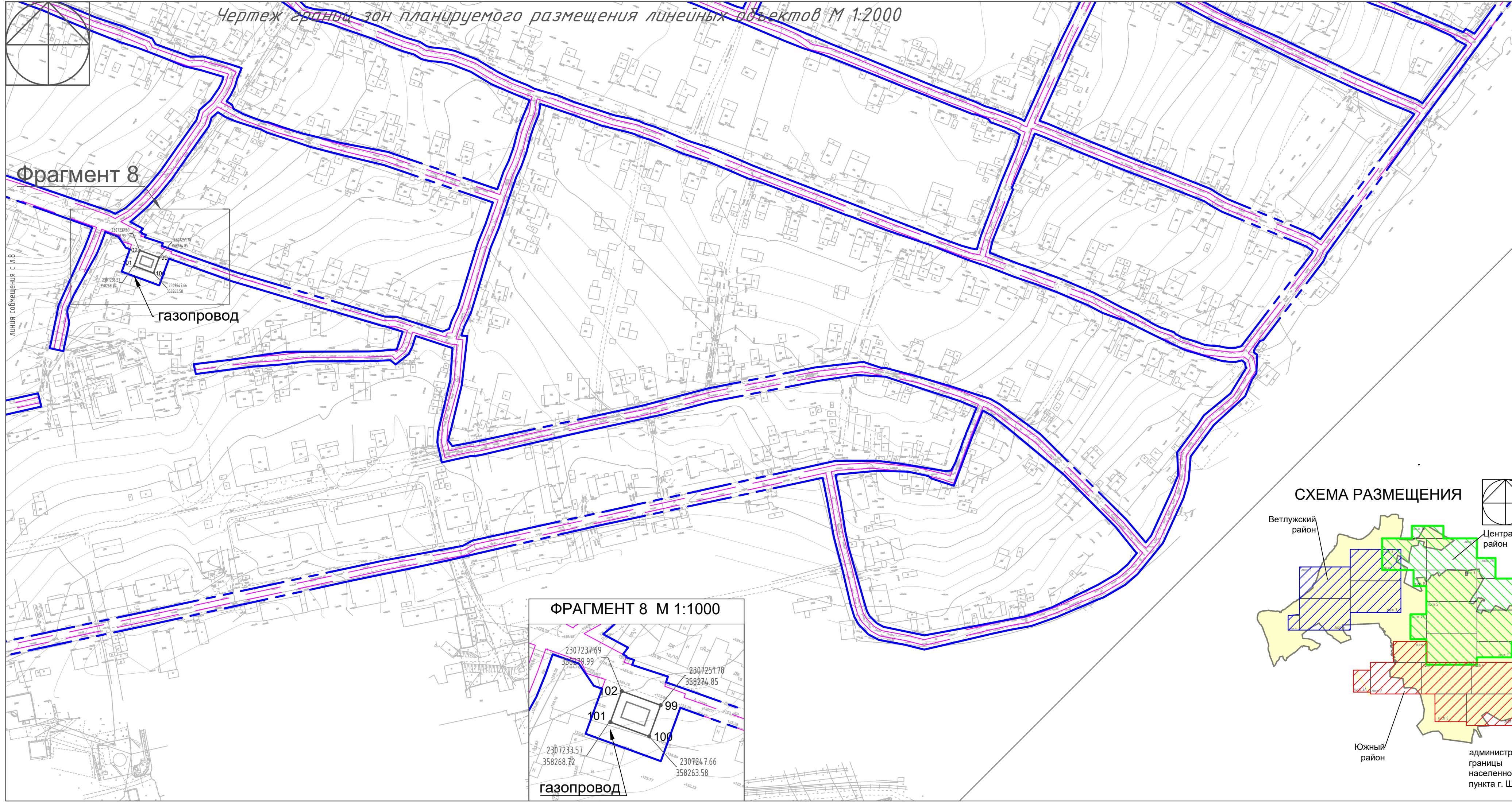


УСЛОВНЫЕ ОБОЗНАЧЕНИЯ

- границы территории, в отношении которой осуществляется подготовка проекта планировки;
- границы зон планируемого размещения линейных объектов, устанавливаемые в соответствии с нормами отвода земельных участков для конкретных видов линейных объектов с указанием границ зон планируемого размещения объектов капитального строительства, входящих в состав линейных объектов, обеспечивающих в том числе соблюдение расчетных показателей минимально допустимого уровня обеспеченности территории объектами коммунальной, транспортной, социальной инфраструктуры и расчетных показателей максимально допустимого уровня территориальной доступности указанных объектов для населения в соответствии с нормативами градостроительного проектирования;
- места размещения объектов капитального строительства, входящих в состав линейного объекта;
- номера характерных точек границ зон планируемого размещения линейных объектов, в том числе точек начала и окончания, точек изменения описания границ таких зон;
- границы зон с особыми условиями использования территории, подлежащие установлению в связи с размещением линейных объектов.

2019-44-ППТ			
Проект планировки территории для размещения линейного объекта "газификация Костромской области (г. Шарья)			
Изм.	Кол.ч/Лист	№ док.	Подпись, Дата
Разработчик	Дятчина		
ГАП	Дятчина		
Н.контр.	Близнюкова		
Основная часть проекта планировки территории		Стадия	Лист
			2.6
Чертеж границ зон планируемого размещения линейных объектов М 1:2000. Фрагмент 7 М 1:1000		ООО ГЕОПЛАН	

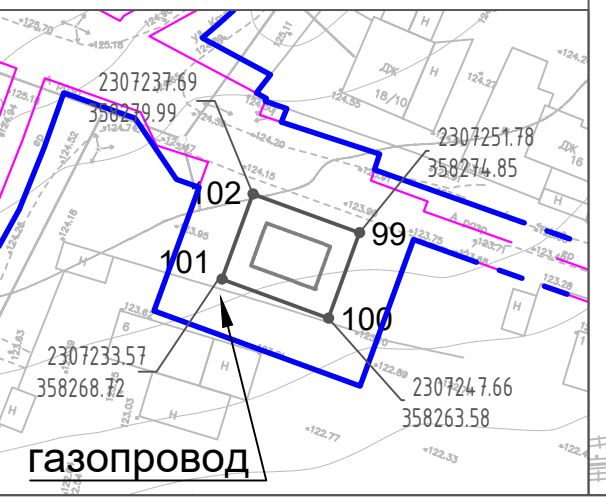
Чертеж границ зон планируемого размещения линейных объектов М 1:2000



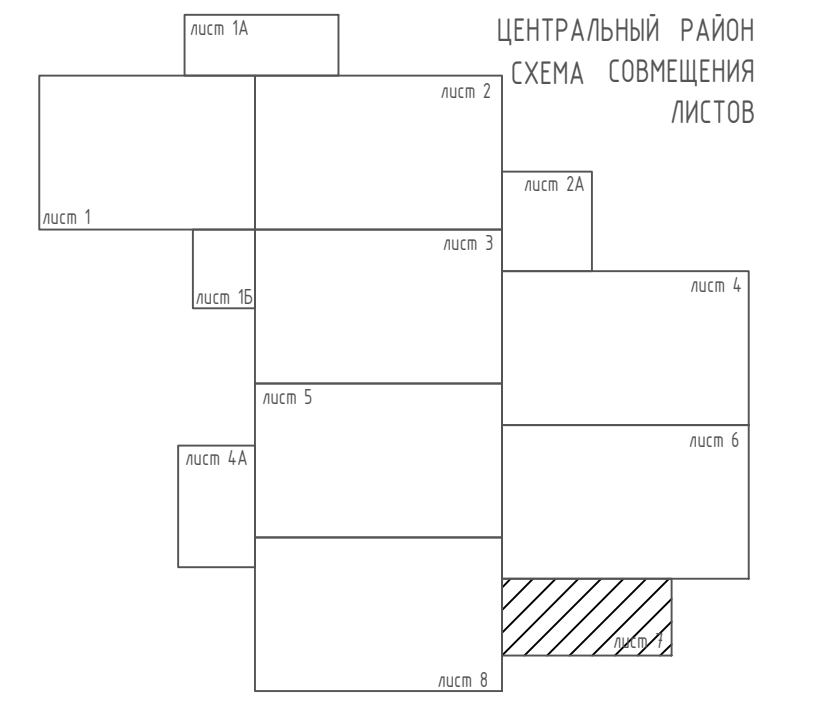
Фрагмент 8

газопровод

ФРАГМЕНТ 8 М 1:1000



газопровод

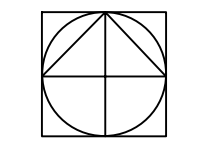
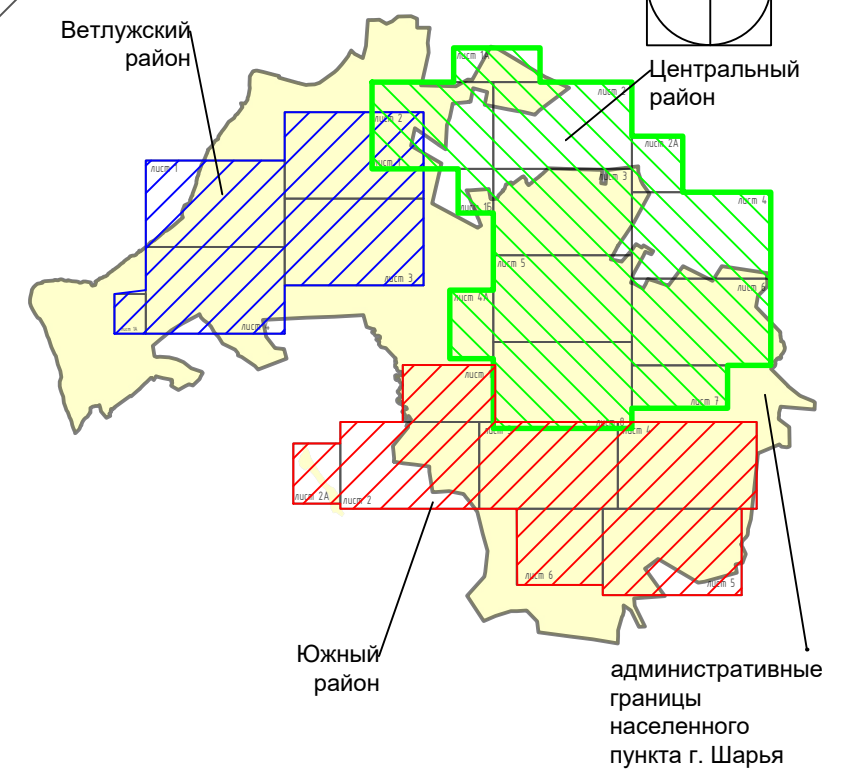


ЦЕНТРАЛЬНЫЙ РАЙОН
СХЕМА СОВМЕЩЕНИЯ
ЛИСТОВ

УСЛОВНЫЕ ОБОЗНАЧЕНИЯ

- границы территории, в отношении которой осуществляется подготовка проекта планировки;
- границы зон планируемого размещения линейных объектов, устанавливаемые в соответствии с нормами отвода земельных участков для конкретных видов линейных объектов с указанием границ зон планируемого размещения объектов капитального строительства, входящих в состав линейных объектов, обеспечивающих в том числе соблюдение расчетных показателей минимально допустимого уровня обеспеченности территории объектами коммунальной, транспортной, социальной инфраструктур и расчетных показателей максимально допустимого уровня территориальной доступности указанных объектов для населения в соответствии с нормативами градостроительного проектирования.
- места размещения объектов капитального строительства, входящих в состав линейного объекта
- номера характерных точек границ зон планируемого размещения линейных объектов, в том числе точек начала и окончания, точек изменения описания границ таких зон;
- границы зон с особыми условиями использования территорий, подлежащие установлению в связи с размещением линейных объектов.

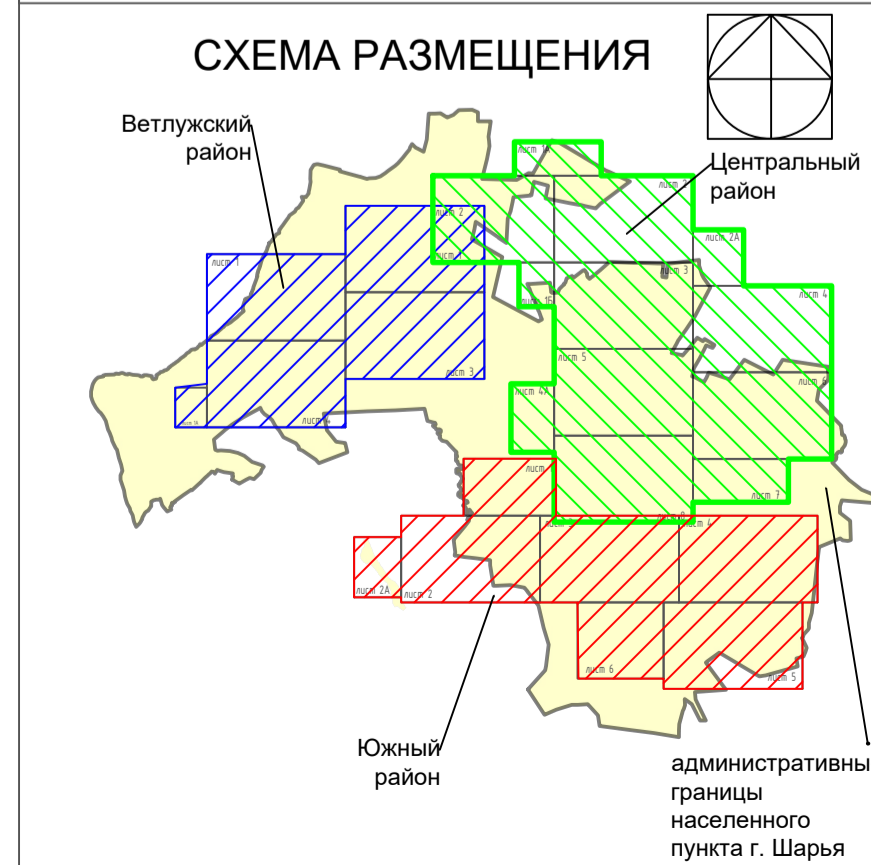
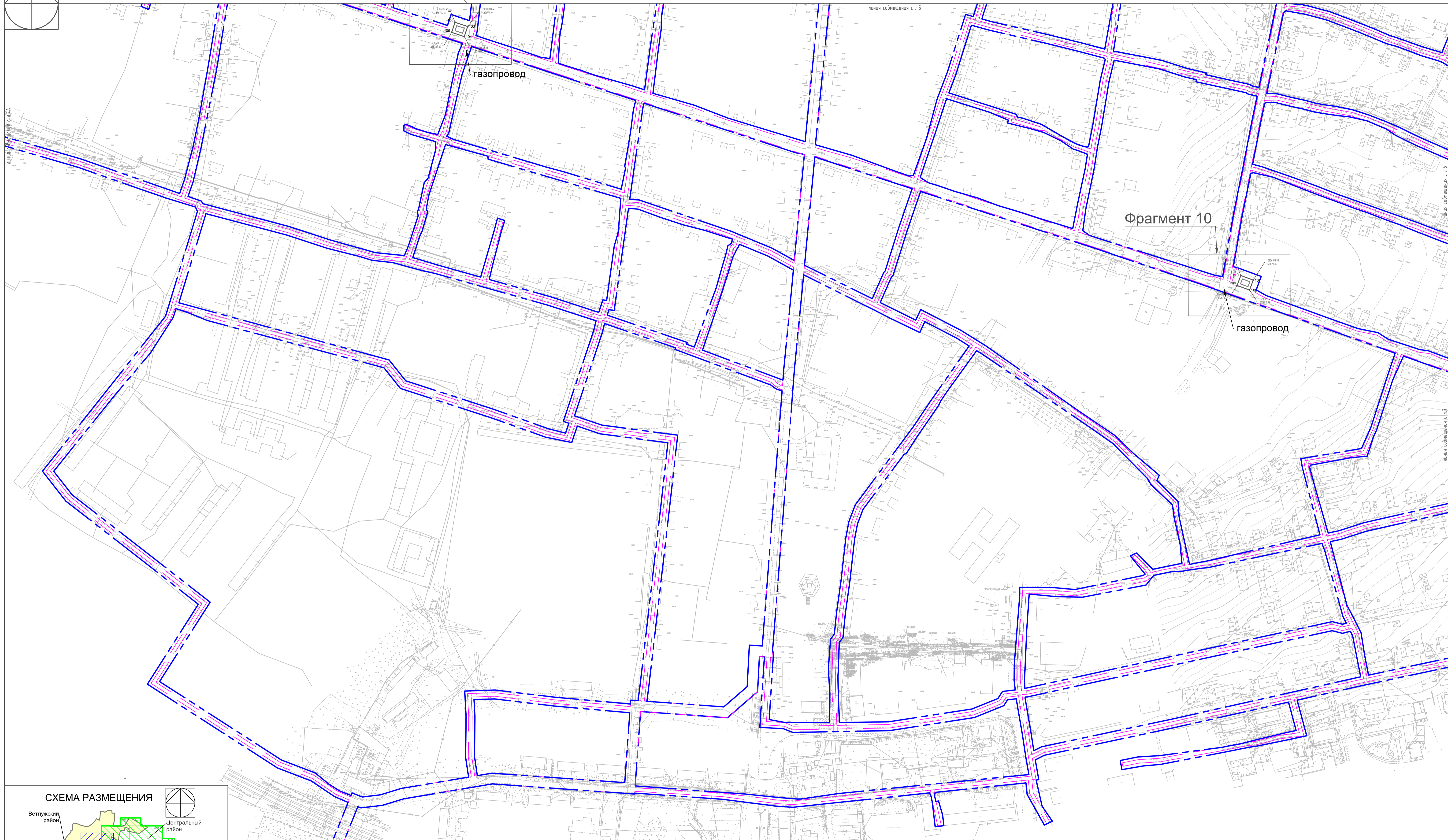
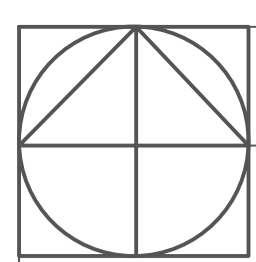
СХЕМА РАЗМЕЩЕНИЯ



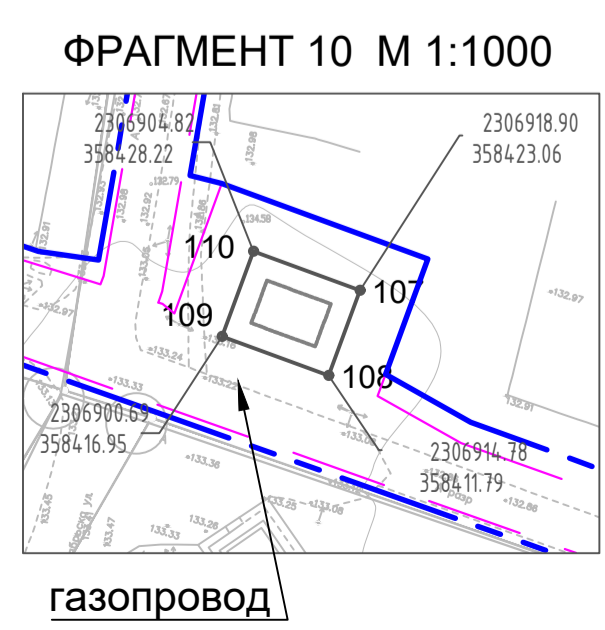
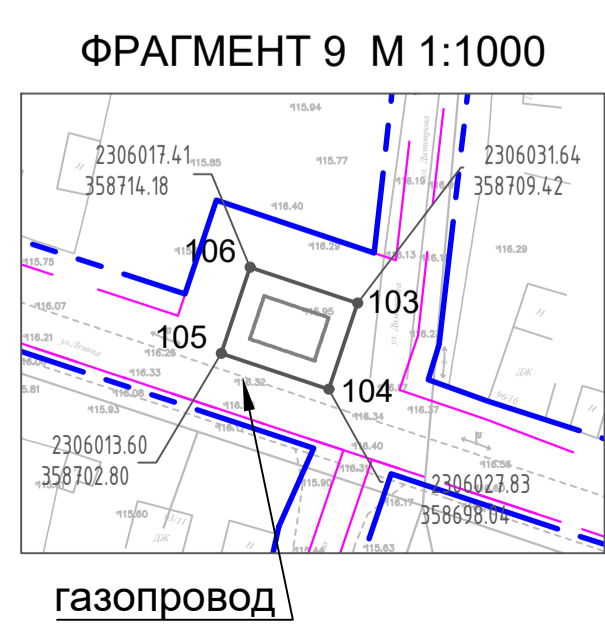
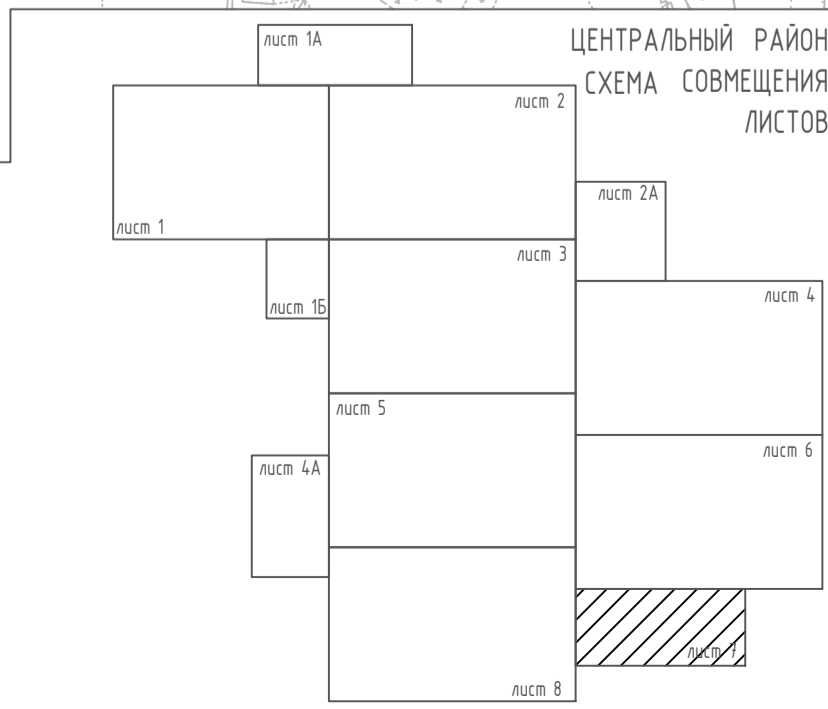
2019-44-ППТ				
Проект планировки территории для размещения линейного объекта "Газификация Костромской области (г. Шарья)				
Изм.	Кол.уч.	Лист	№ док.	Подпись
Разработал	Дятчина			<i>[Signature]</i>
ГАП	Дятчина			<i>[Signature]</i>
Н.контр.	Близнюкова			<i>[Signature]</i>
			Стадия	Лист
				2.7
			ООО ГЕОПЛАН	

Основная часть проекта
планировки территории

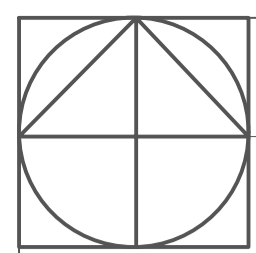
Чертеж границ зон планируемого
размещения линейных объектов М 1:2000.
Фрагмент 8. М 1:1000



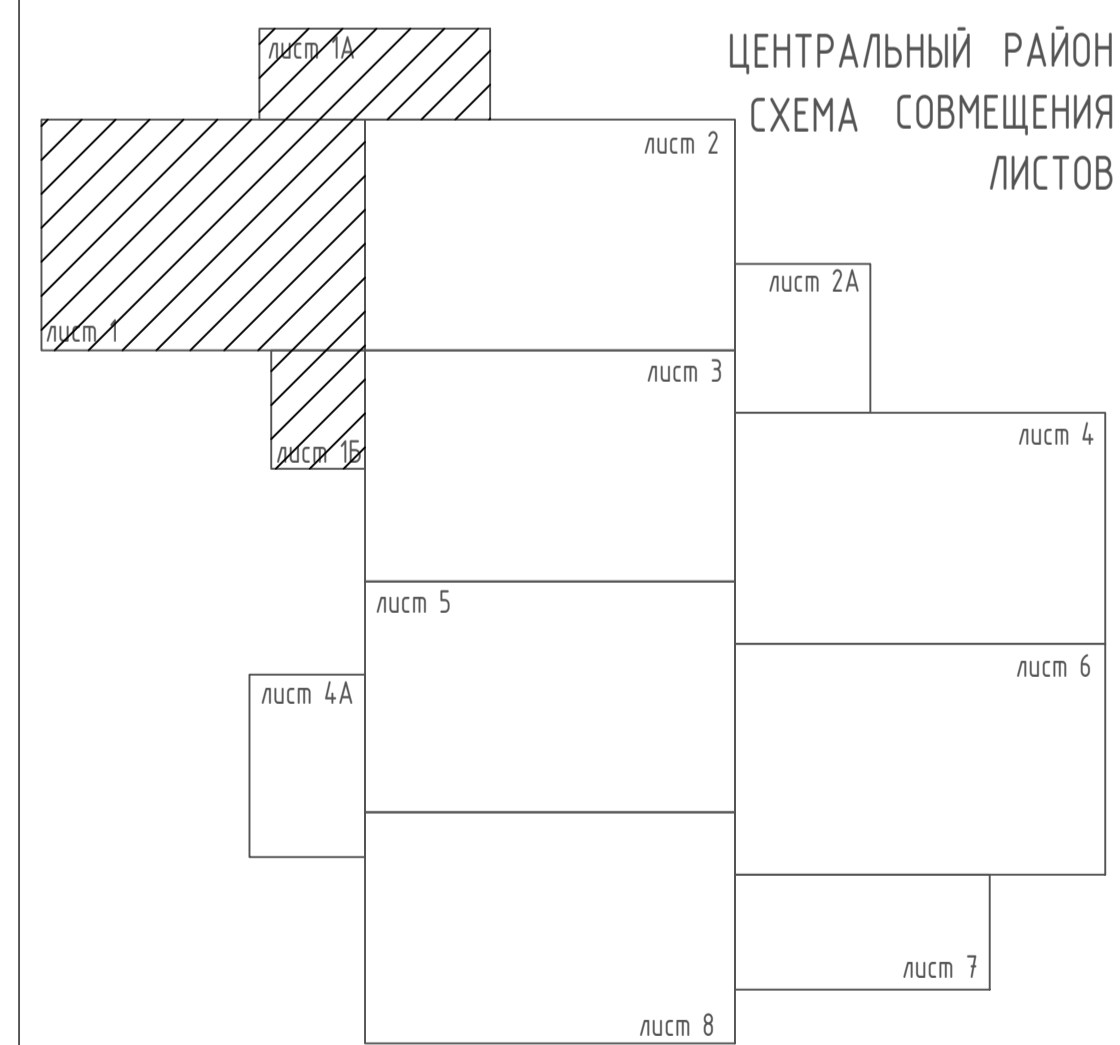
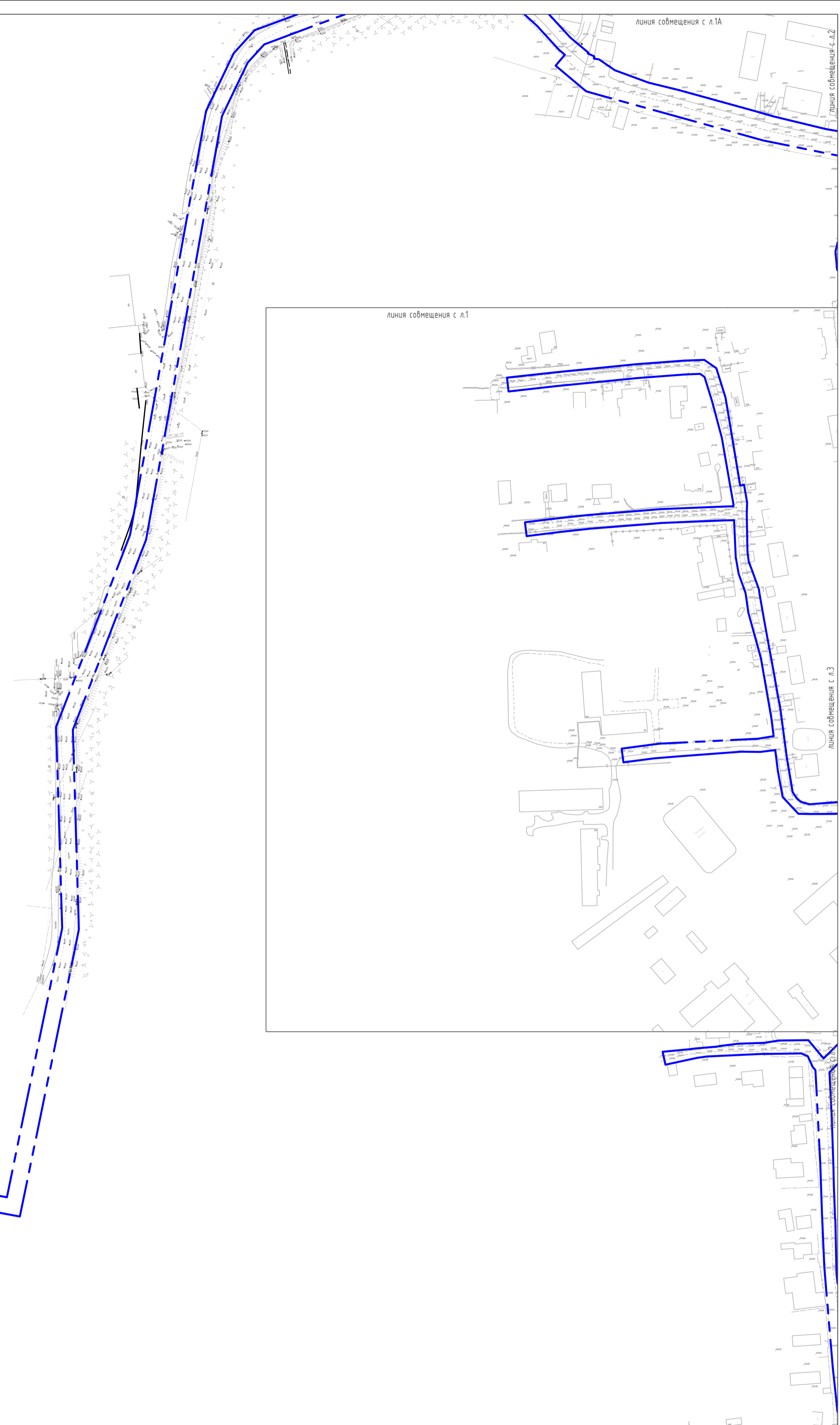
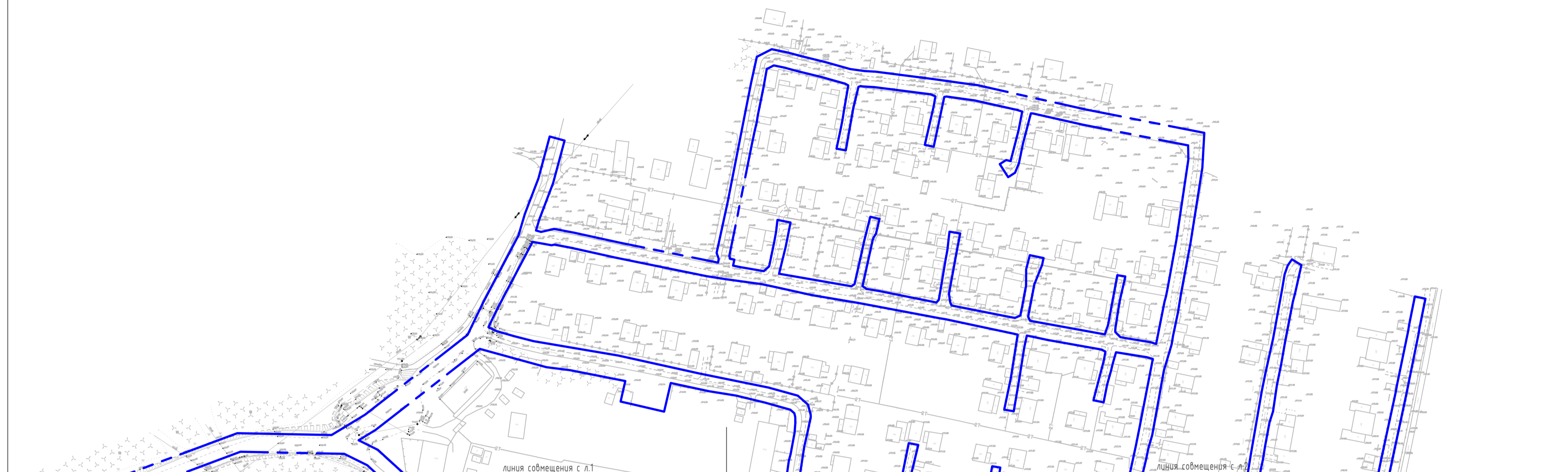
- УСЛОВНЫЕ ОБОЗНАЧЕНИЯ**
- границы территории, в отношении которой осуществляется подготовка проекта планировки;
 - границы зон планируемого размещения линейных объектов, устанавливаемые в соответствии с нормами отвода земельных участков для конкретных видов линейных объектов с указанием границ зон планируемого размещения объектов капитального строительства, входящих в состав линейных объектов, обеспечивающих в том числе соблюдение расчетных показателей минимально допустимого уровня обеспеченности территории объектами коммунальной, транспортной, социальной инфраструктурой и расчетных показателей максимально допустимого уровня территориальной доступности указанных объектов для населения в соответствии с нормативами градостроительного проектирования;
 - места размещения объектов капитального строительства, входящих в состав линейного объекта
 - номера характерных точек границ зон планируемого размещения линейных объектов, в том числе точек начала и окончания, точек изменения описания границ таких зон;
 - границы зон с особыми условиями использования территорий, подлежащие установлению в связи с размещением линейных объектов.



			2019-44-П/ПТ		
			Проект планировки территории для размещения линейного объекта «газификация Костромской области (г. Шарья)»		
Изм.	Кол-во	Лист	№ док.	Подпись	Дата
Разработал	Дятчина				
ГАП	Дятчина				
Н.контр.	Близнюкова				
			Основная часть проекта планировки территории		
			Чертеж границ зон планируемого размещения линейных объектов М 1:2000. Фрагмент 1 М 1:1000.		
			Стадия	Лист	Листов
				2/8	
			ООО ГЕОПЛАН		



Чертеж границ зон планируемого размещения линейных объектов, подлежащих переносу (переустройству) из зон планируемого размещения линейных объектов М 1:2000




УСЛОВНЫЕ ОБОЗНАЧЕНИЯ

— границы территории, в отношении которой осуществляется подготовка проекта планировки;
- - - границы зон планируемого размещения линейных объектов, подлежащих переносу (переустройству) из зон планируемого размещения линейных объектов

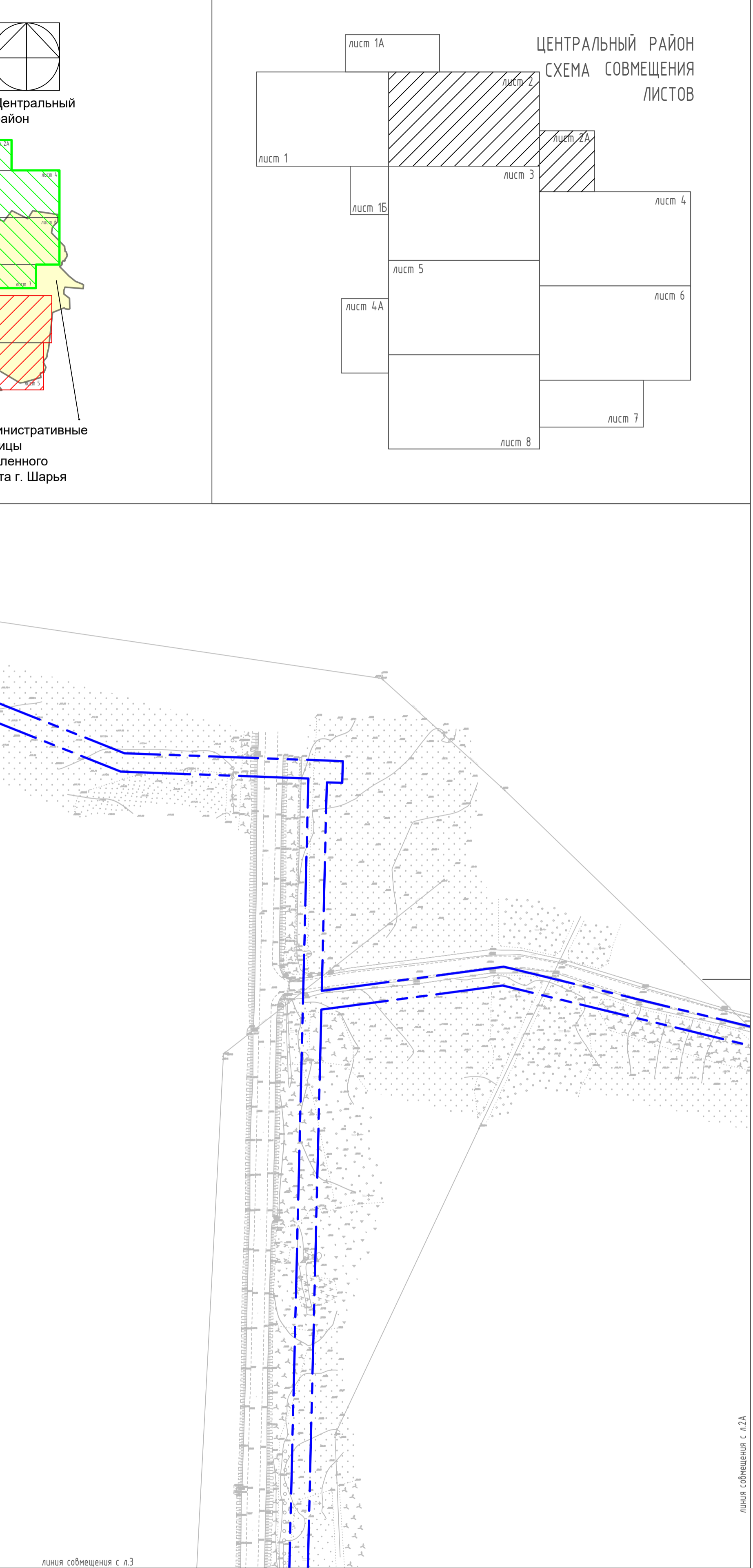
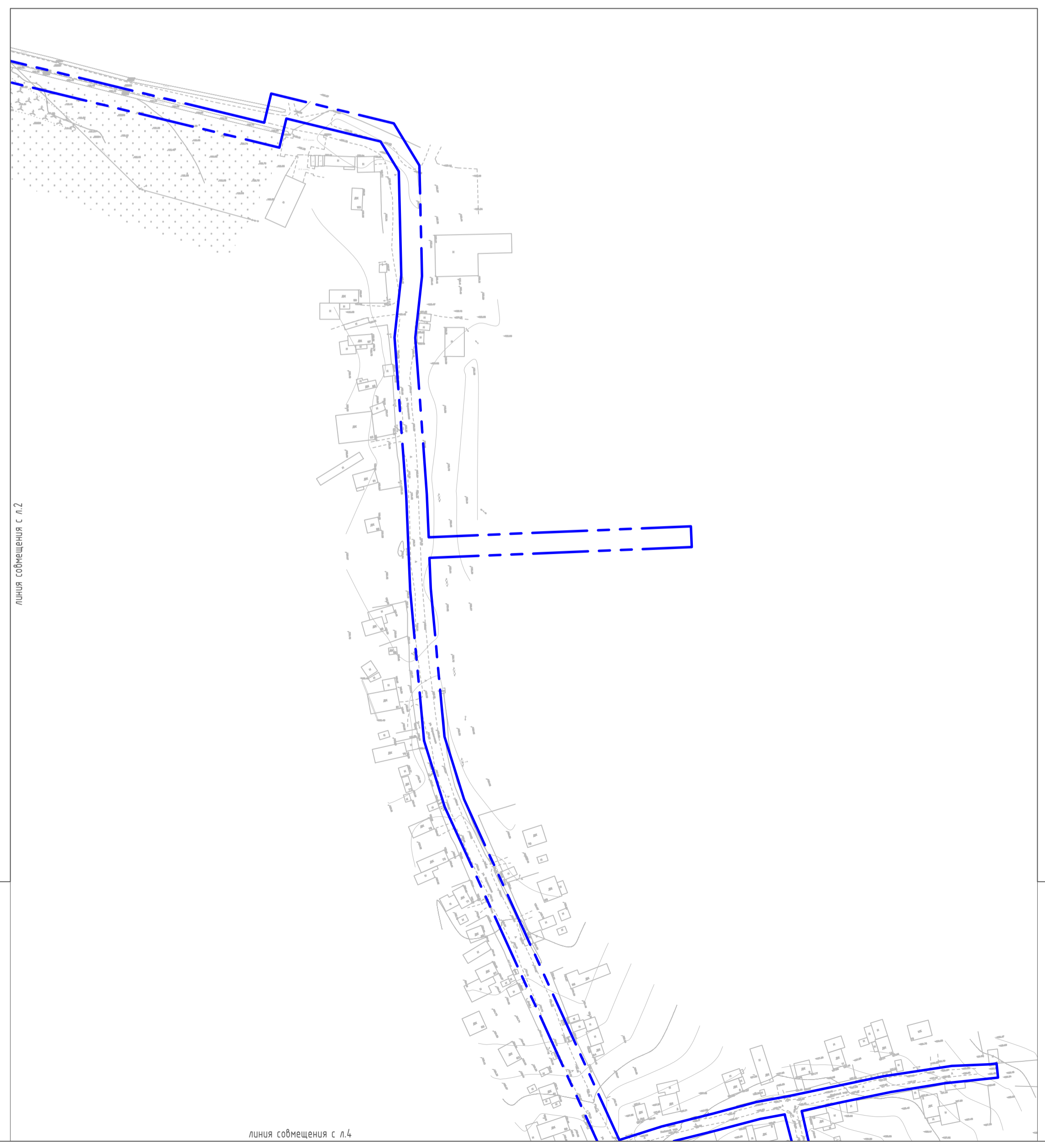
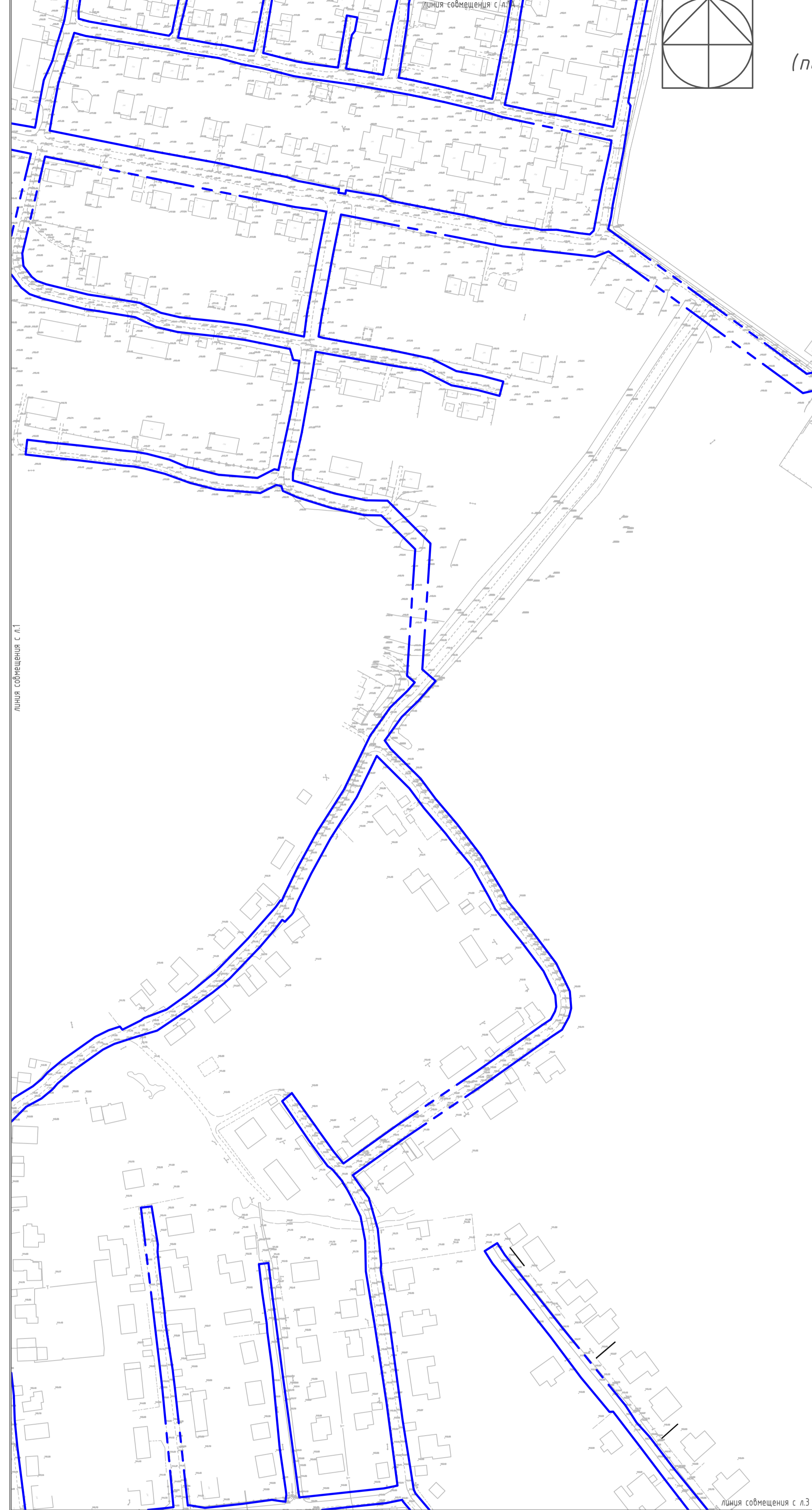
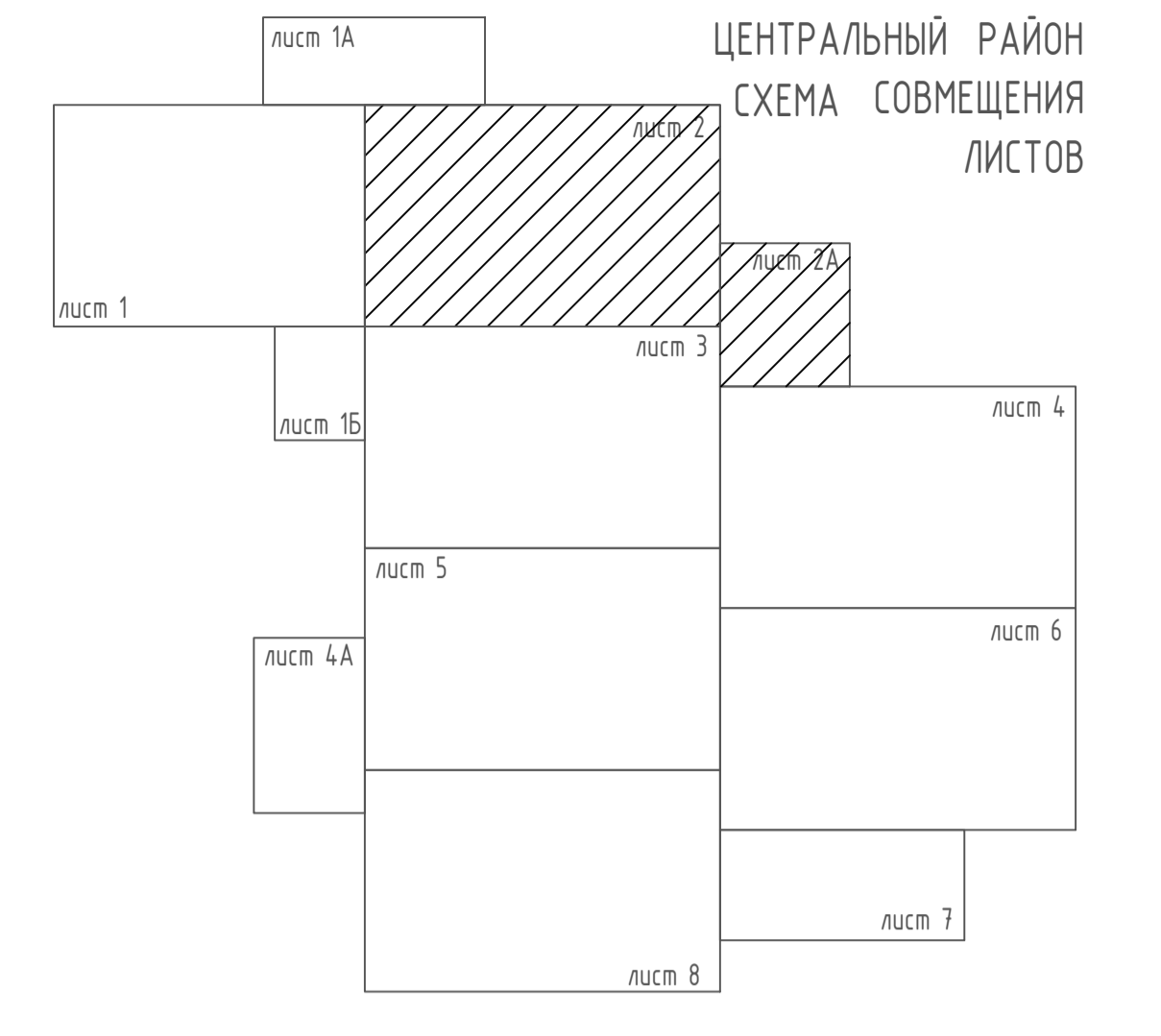
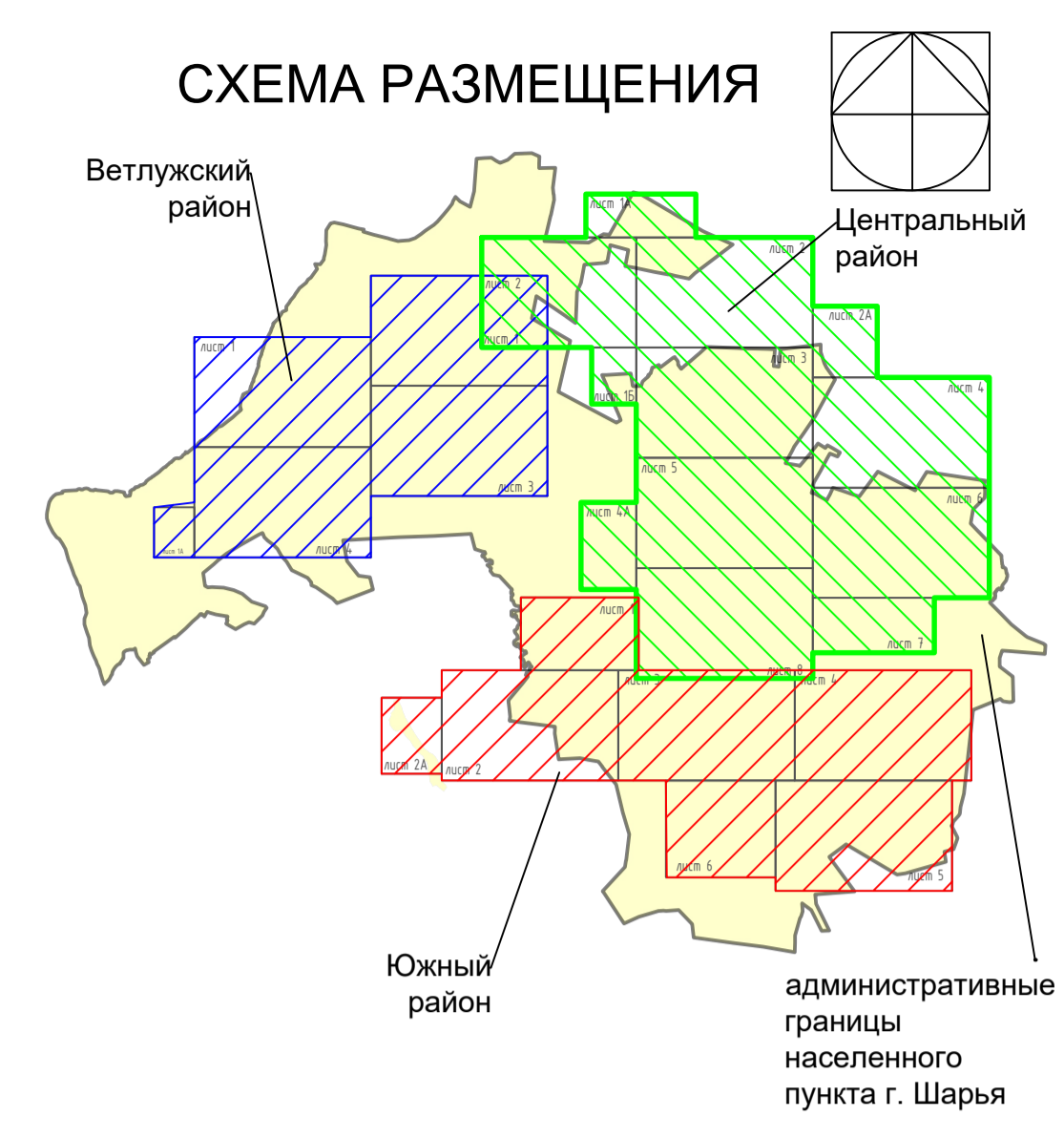
1. Границы зон планируемого размещения линейных объектов, подлежащих переносу (переустройству) из зон планируемого размещения линейных объектов, номера характерных точек границ зон планируемого размещения линейных объектов, подлежащих переносу (переустройству) из зон планируемого размещения линейных объектов, границы зон с особыми условиями использования территорий, подлежащие установлению в связи с размещением линейных объектов, подлежащих переносу (переустройству) из зон планируемого размещения линейных объектов - отсутствуют.

				2019-44-ППТ		
				Проект планировки территории для размещения линейного объекта "Газификация Костромской области (г. Шарья)		
Изм.	Кол.ч	Лист	№ док.	Подпись	Дата	
Разработал	Дятчина			<i>[Signature]</i>		Основная часть проекта планировки территории
ГАП	Дятчина			<i>[Signature]</i>		
Исполн.	Близнюкова			<i>[Signature]</i>		Чертеж границ зон планируемого размещения линейных объектов, подлежащих переносу (переустройству) из зон планируемого размещения линейных объектов М 1:2000
				Стадия	Лист	Листов
					3.1	
				ООО ГЕОПЛАН		



Чертеж границ зон планируемого размещения линейных объектов, подлежащих переносу (переустройству) из зон планируемого размещения линейных объектов М 1:2000

СХЕМА РАЗМЕЩЕНИЯ



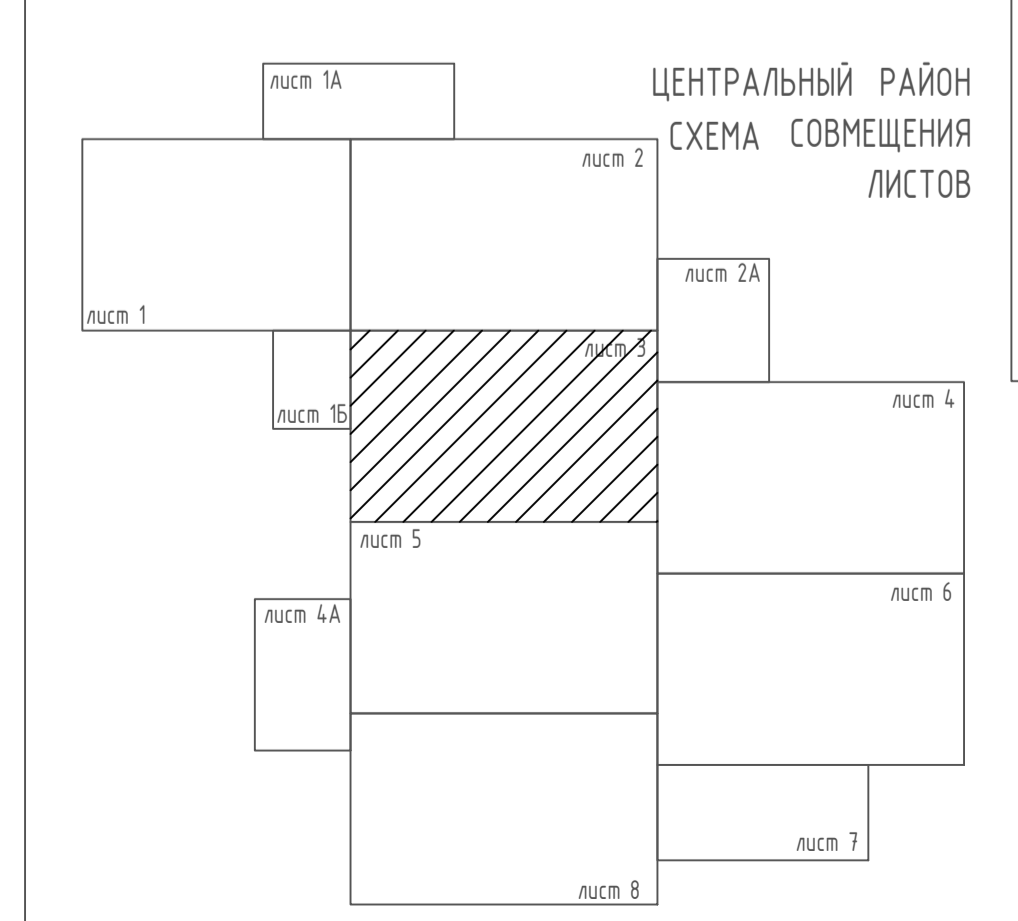
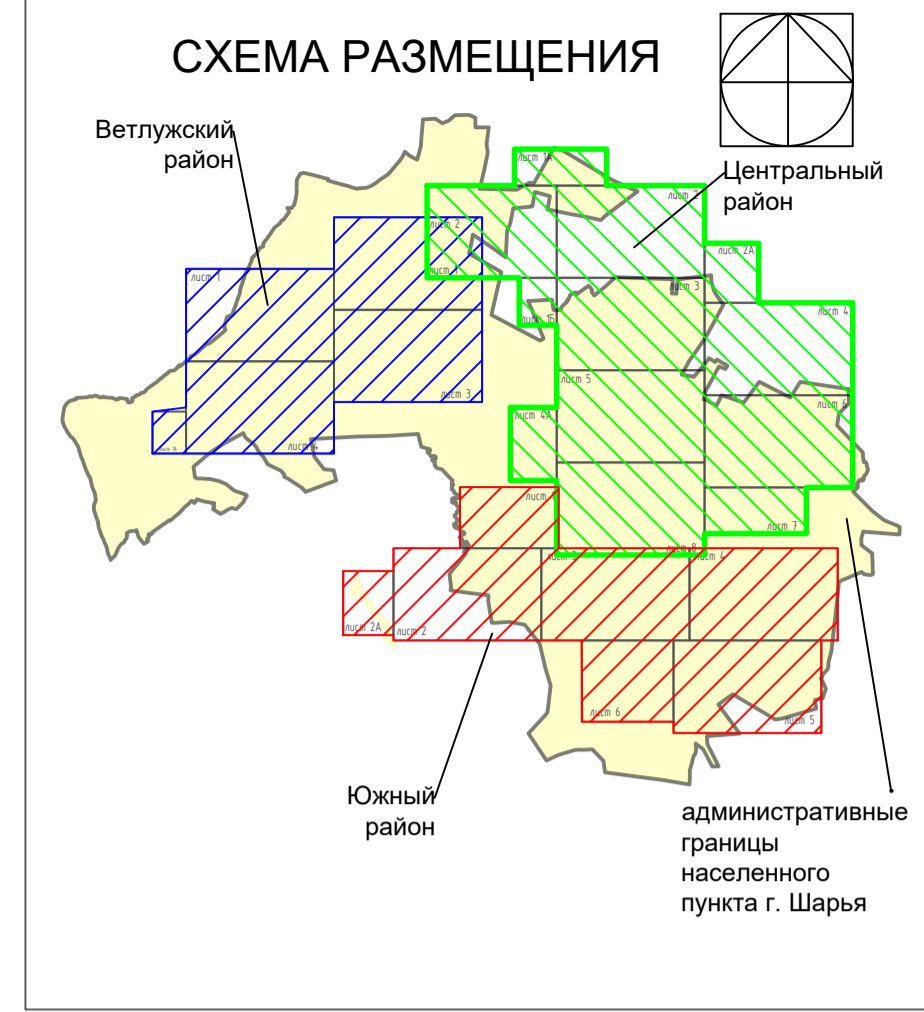
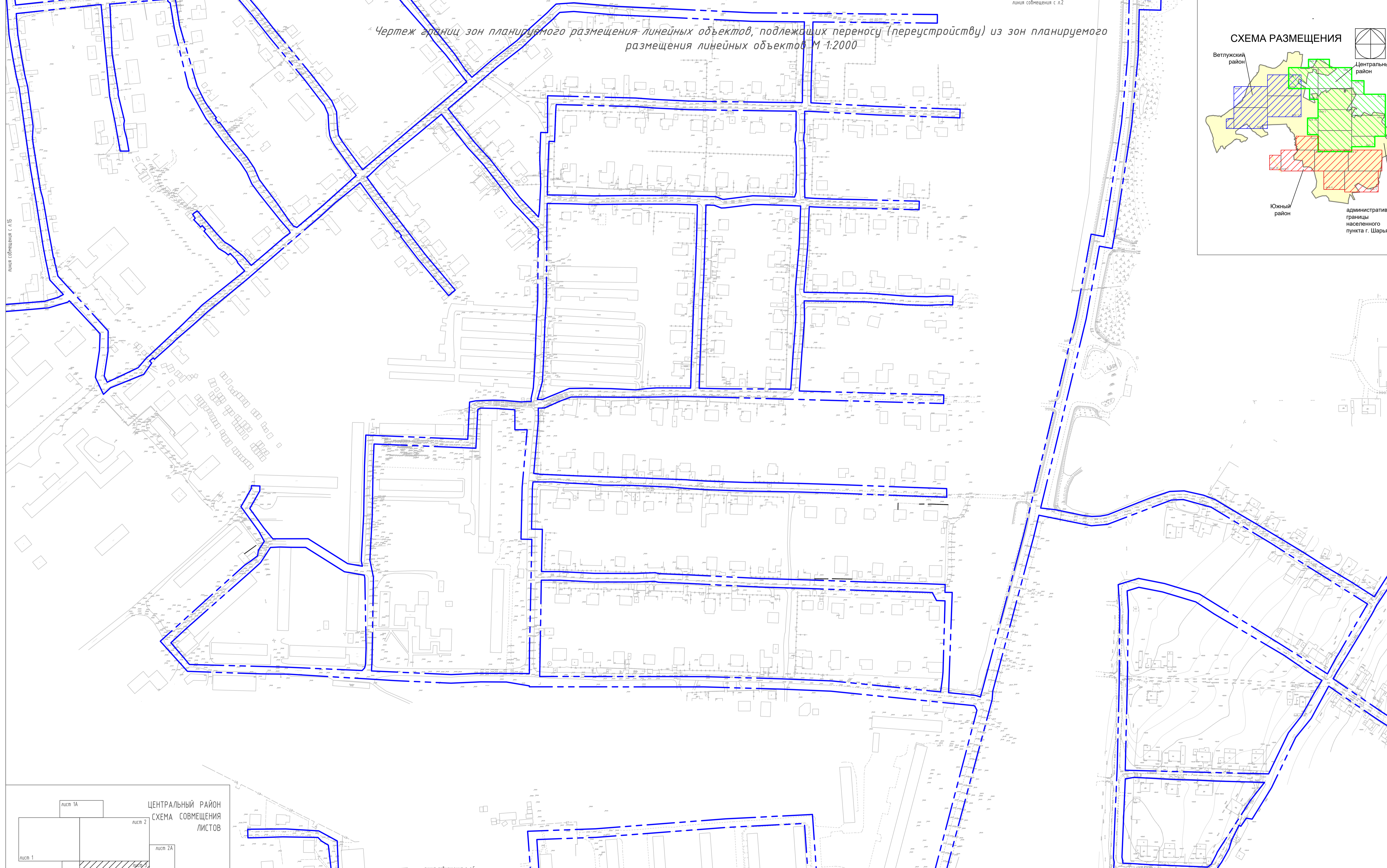
УСЛОВНЫЕ ОБОЗНАЧЕНИЯ

— границы территории, в отношении которой осуществляется подготовка проекта планировки;
- - - - -

1. Границы зон планируемого размещения линейных объектов, подлежащих переносу (переустройству) из зон планируемого размещения линейных объектов, номера характерных точек, границ зон планируемого размещения линейных объектов, подлежащих переносу (переустройству) из зон планируемого размещения линейных объектов, границы зон с особыми условиями использования территорий, подлежащие установлению в связи с размещением линейных объектов, подлежащих переносу (переустройству) из зон планируемого размещения линейных объектов - отсутствуют.

				2019-44-ППТ		
				Проект планировки территории для размещения линейного объекта "газификация Костромской области (г. Шарья)		
Изм.	Кол-во	Лист	№ док.	Подпись	Дата	
Разработчик	Дятчина			<i>[Signature]</i>		Основная часть проекта планировки территории
ГАП	Дятчина			<i>[Signature]</i>		Стадия
						Лист
						Листов
						3.2
				Чертеж границ зон планируемого размещения линейных объектов, подлежащих переносу (переустройству) из зон планируемого размещения линейных объектов М 1:2000		
Исполн.	Близнюкова			<i>[Signature]</i>		ООО ГЕОПЛАН

Чертеж границ зон планируемого размещения линейных объектов, подлежащих переносу (перестройству) из зон планируемого размещения линейных объектов М 1:2000



УСЛОВНЫЕ ОБОЗНАЧЕНИЯ

--- границы территории, в отношении которой осуществляется подготовка проекта планировки;

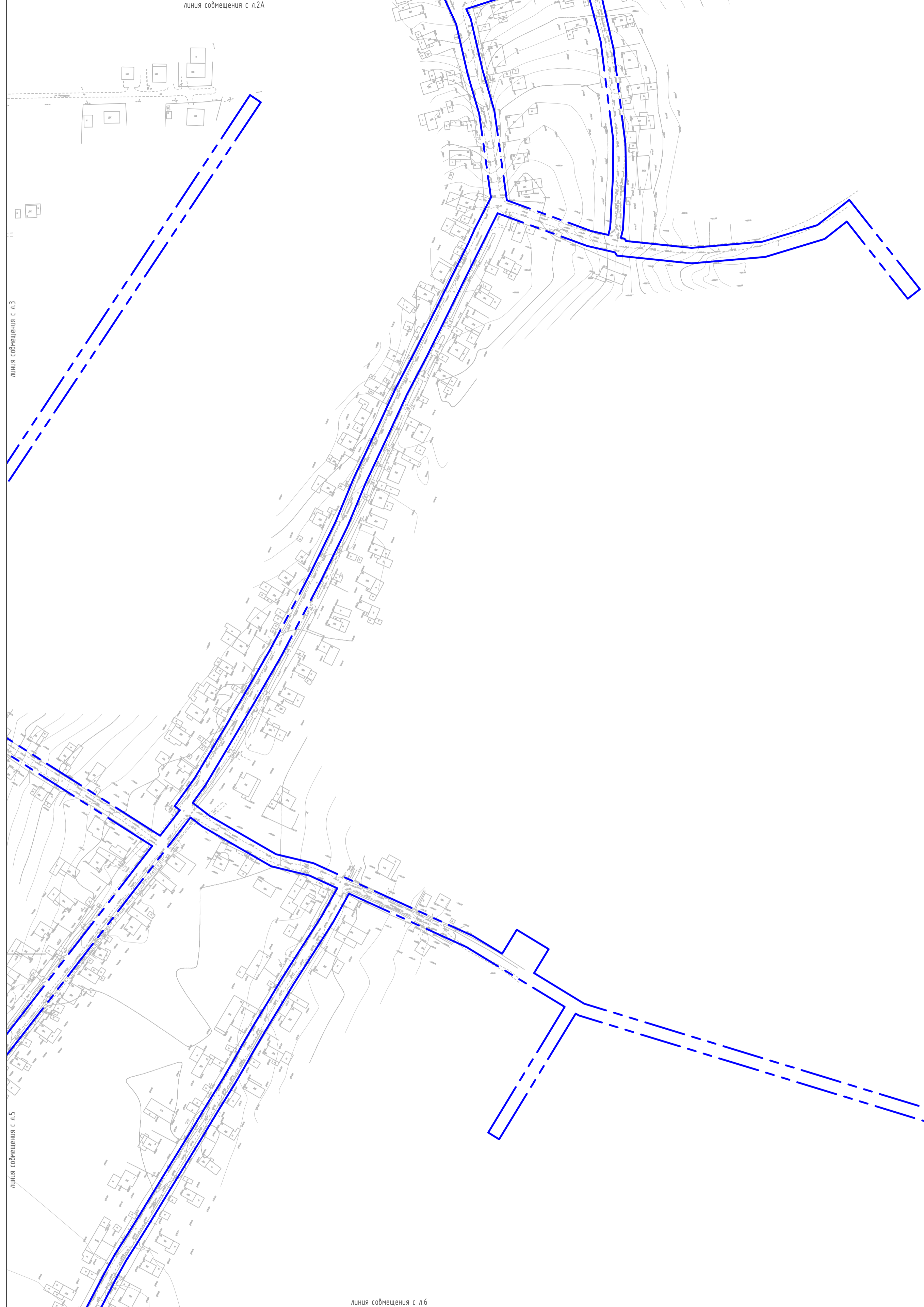
1. Границы зон планируемого размещения линейных объектов, подлежащих переносу (перестройству) из зон планируемого размещения линейных объектов, номера характерных точек границ зон планируемого размещения линейных объектов, подлежащих переносу (перестройству) из зон планируемого размещения линейных объектов, границы зон с особыми условиями использования территорий, подлежащие установлению в связи с размещением линейных объектов, подлежащих переносу (перестройству) из зон планируемого размещения линейных объектов -отсутствуют.

				2019-44-ППТ		
				Проект планировки территории для размещения линейного объекта "Газификация Костромской области (г. Шарья)		
Изм.	Кол.	Лист	№ док.	Подпись	Дата	
Разработчик	Дятчина			<i>[Signature]</i>		
ГАП	Дятчина			<i>[Signature]</i>		
Н.контр.	Близнюкова			<i>[Signature]</i>		
				Основная часть проекта планировки территории		
				Стандия	Лист	Листов
					3.3	
				ООО ГЕОПЛАН		

линия совмещения с л.1Б

линия совмещения с л.5

линия совмещения с л.4



Чертеж границ зон планируемого размещения линейных объектов, подлежащих переносу (переустройству) из зон планируемого размещения линейных объектов М 1:2000


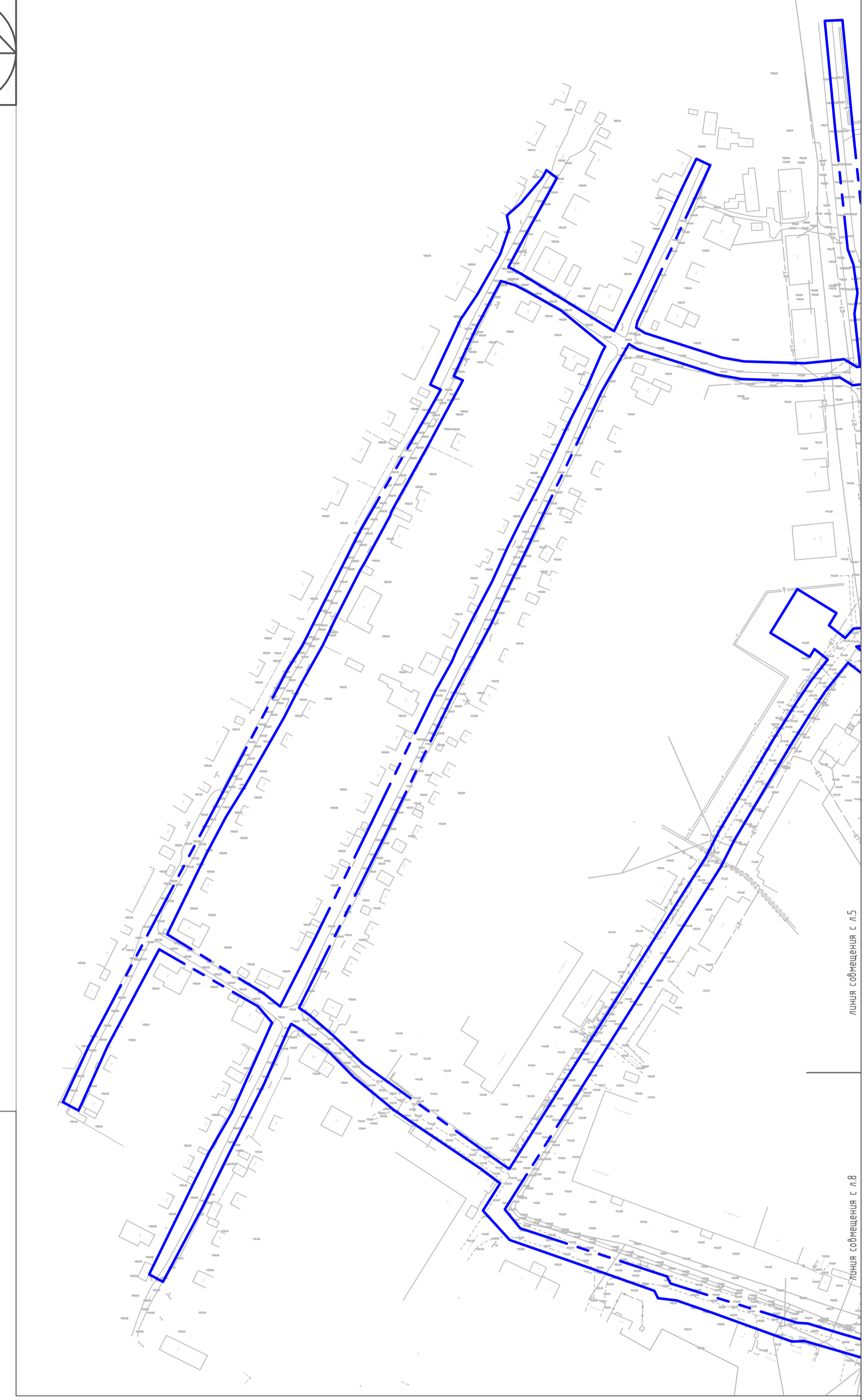
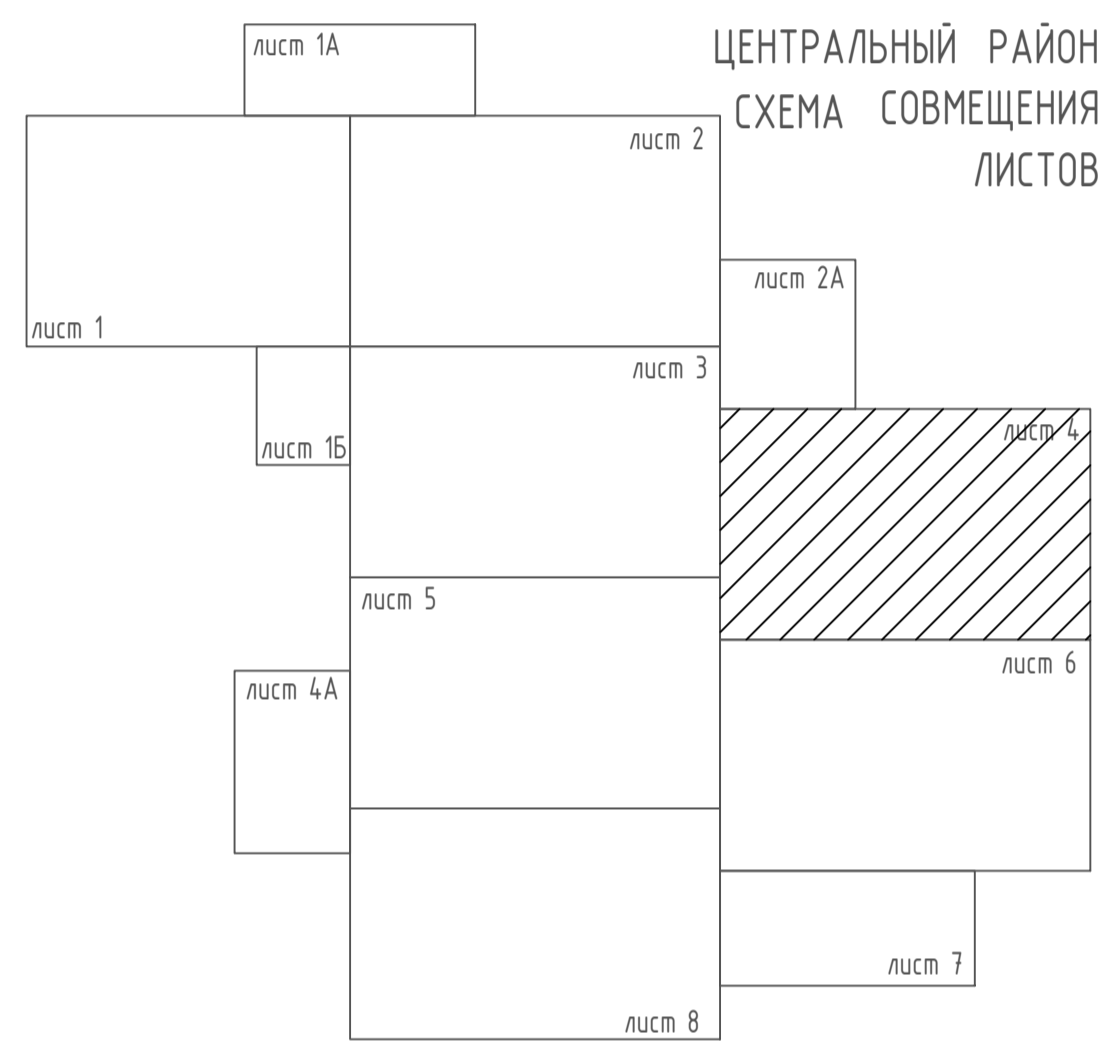
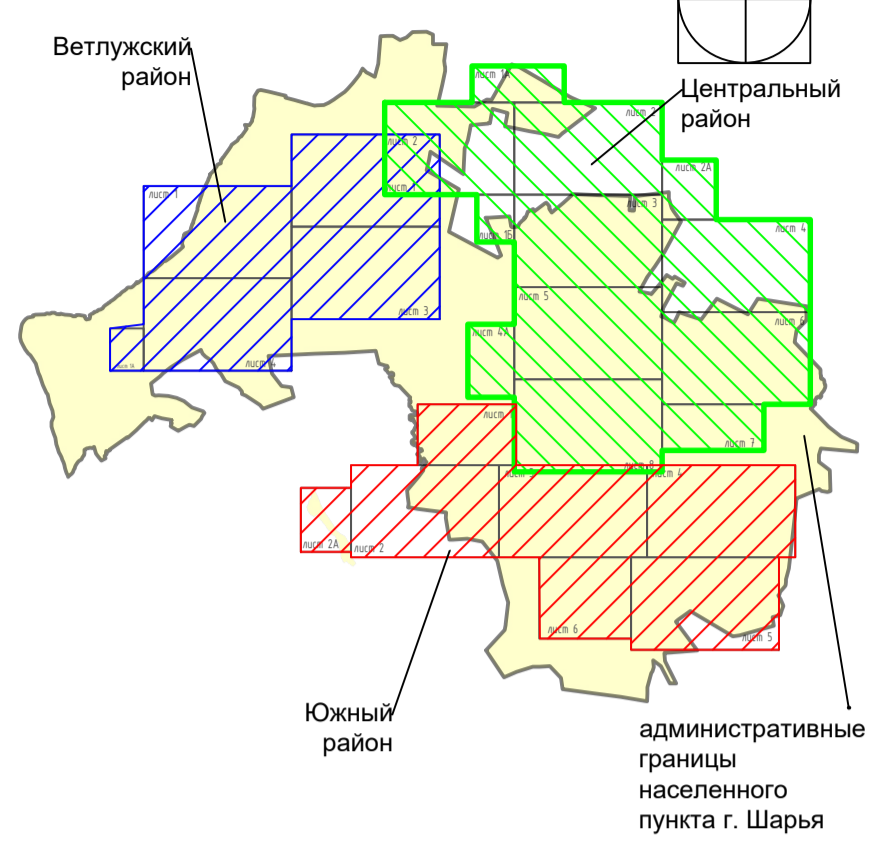


СХЕМА РАЗМЕЩЕНИЯ




УСЛОВНЫЕ ОБОЗНАЧЕНИЯ

границы территории, в отношении которой осуществляется подготовка проекта планировки;

1. Границы зон планируемого размещения линейных объектов, подлежащих переносу (переустройству) из зон планируемого размещения линейных объектов, номера характерных точек границ зон планируемого размещения линейных объектов, подлежащих переносу (переустройству) из зон планируемого размещения линейных объектов, границы зон с особыми условиями использования территорий, подлежащие установлению в связи с размещением линейных объектов, подлежащих переносу (переустройству) из зон планируемого размещения линейных объектов -отсутствуют.

				2019-44-ППТ		
				Проект планировки территории для размещения линейного объекта "газификация Костромской области (г. Шарья)		
Изм.	Кол.ч	Лист	№ док.	Подпись	Дата	
Разработал	Дятчина					
ГАП	Дятчина					
				Основная часть проекта планировки территории		
				Чертеж границ зон планируемого размещения линейных объектов, подлежащих переносу (переустройству) из зон планируемого размещения линейных объектов М 1:2000		
				Исполн.		
				Близнюкова		
				Стадия		
				Лист		
				Листов		
				3.4		
				ООО ГЕОПЛАН		



Чертеж границ зон планируемого размещения линейных объектов, подлежащих переносу (переустройству) из зон планируемого размещения линейных объектов М 1:2000

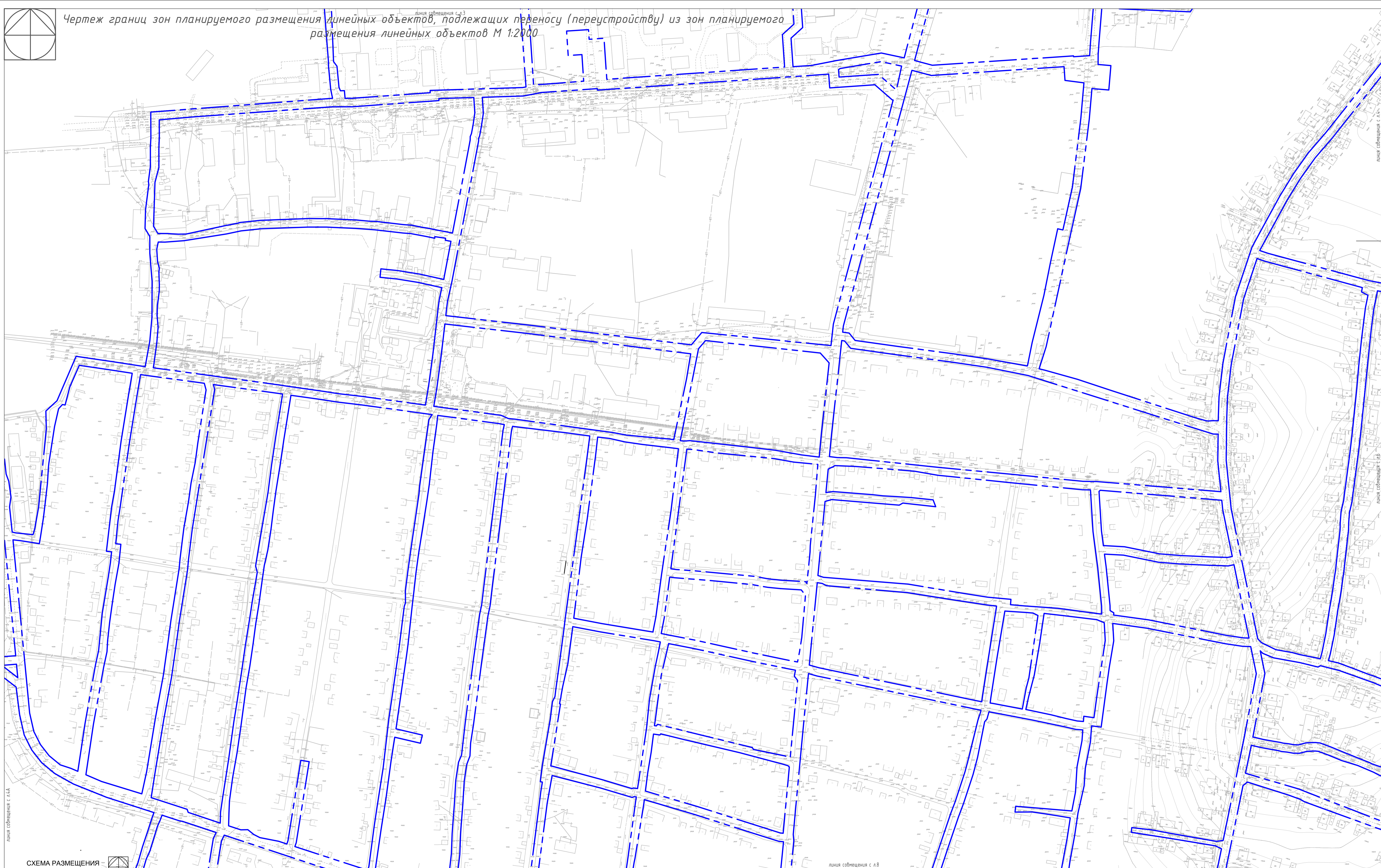
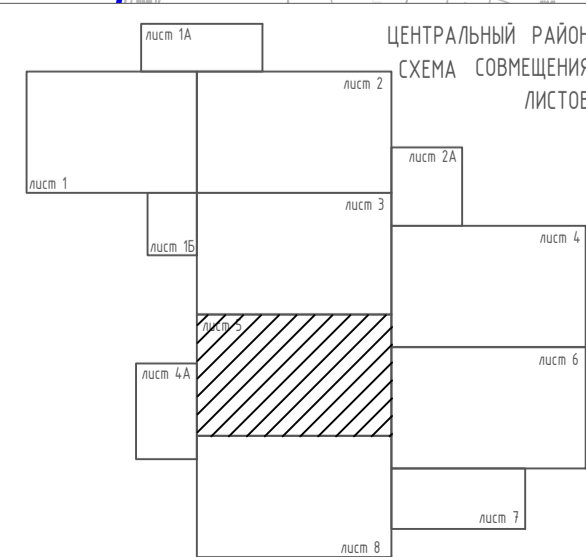
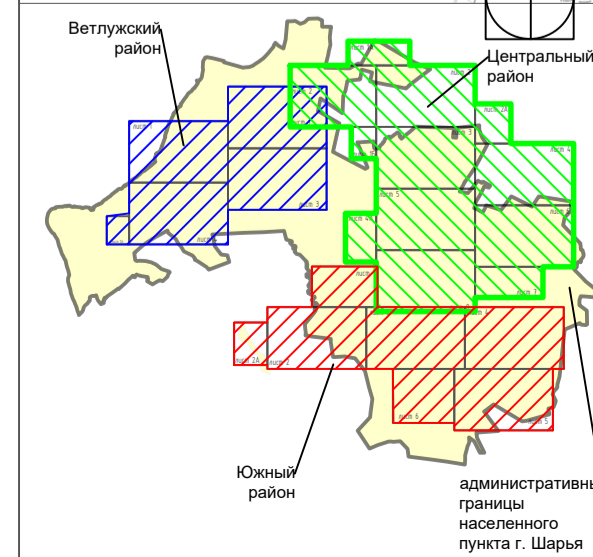


СХЕМА РАЗМЕЩЕНИЯ

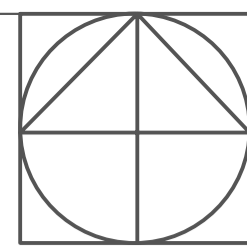


УСЛОВНЫЕ ОБОЗНАЧЕНИЯ

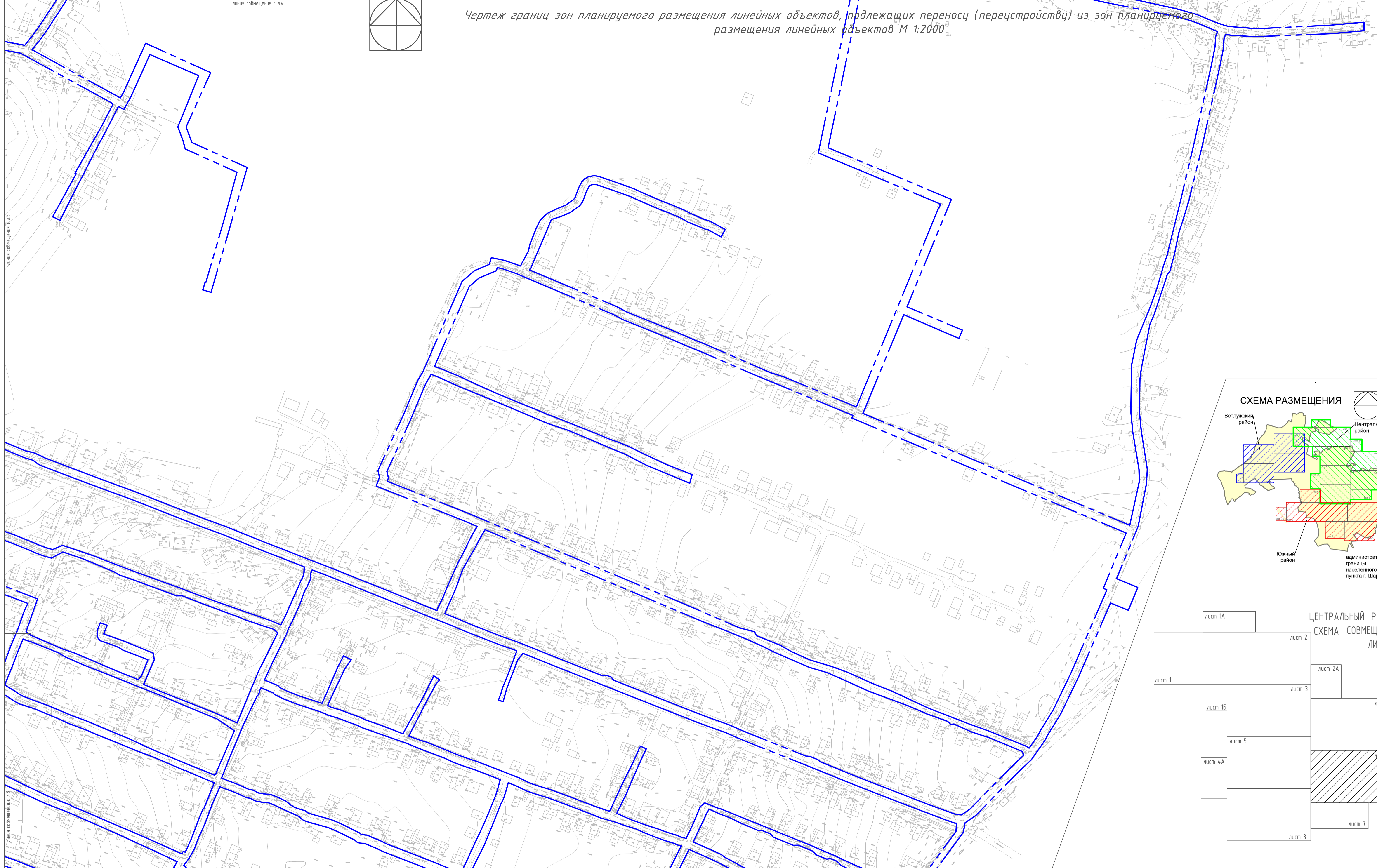
— границы территории, в отношении которой осуществляется подготовка проекта планировки;

1. Границы зон планируемого размещения линейных объектов, подлежащих переносу (переустройству) из зон планируемого размещения линейных объектов, номера характерных точек границ зон планируемого размещения линейных объектов, подлежащих переносу (переустройству) из зон планируемого размещения линейных объектов, границы зон с особыми условиями использования территорий, подлежащие установлению в связи с размещением линейных объектов, подлежащих переносу (переустройству) из зон планируемого размещения линейных объектов -отсутствуют.

				2019-44-ППТ		
				Проект планировки территории для размещения линейного объекта "газификация Костромской области (г. Шарья)"		
Изм.	Колуч	Лист	М/дом	Подпись	Дата	
Разработал	Дятчина			<i>[Signature]</i>		
ГАП	Дятчина			<i>[Signature]</i>		
Н.контр.	Близнюкова			<i>[Signature]</i>		
				Основная часть проекта планировки территории		
				Чертёж границ зон планируемого размещения линейных объектов М 1:2000. Фрагмент 5,6 М 1:1000		
				Стадия	Лист	Листов
					3.5	
				ООО ГЕОПЛАН		

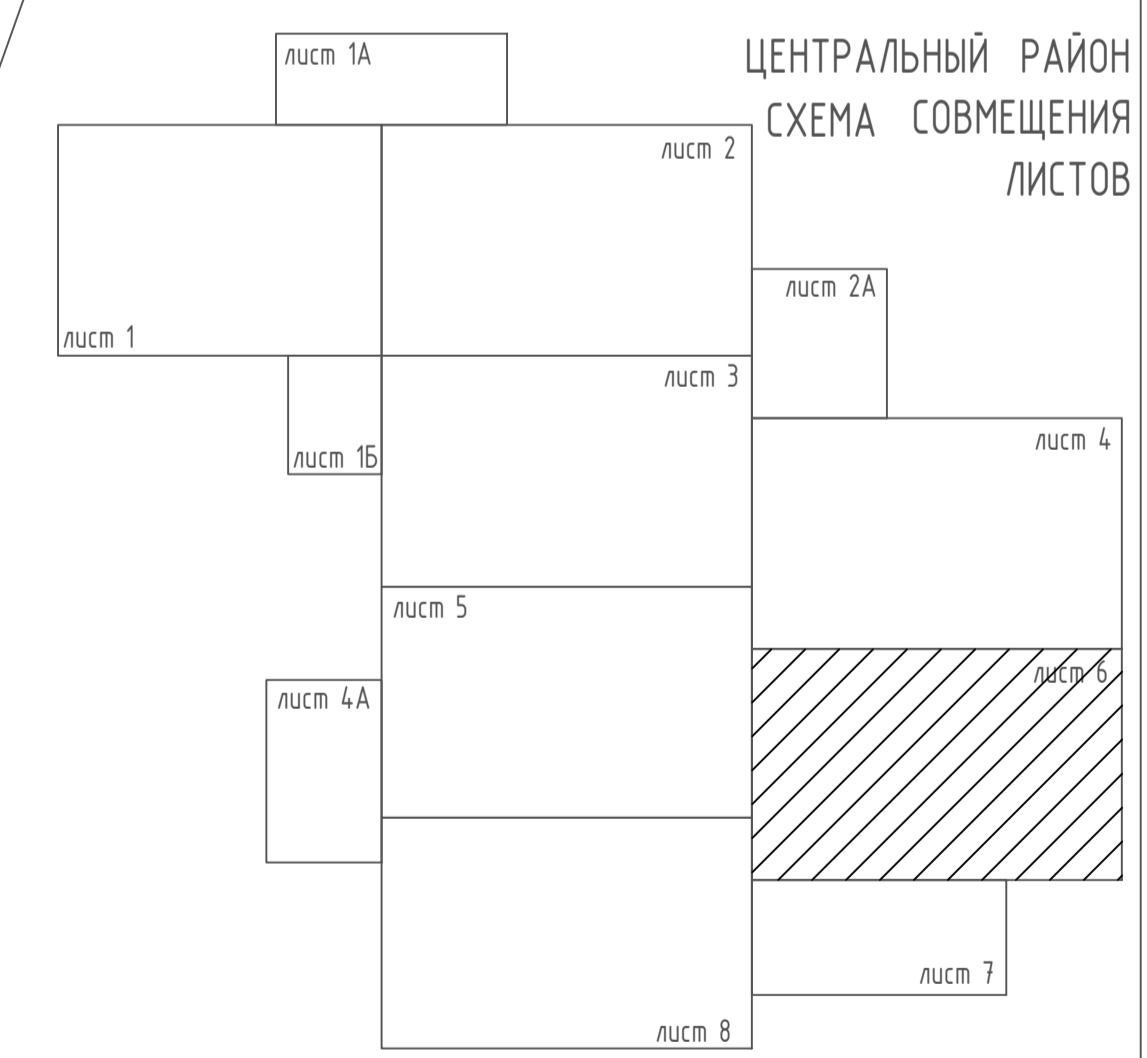
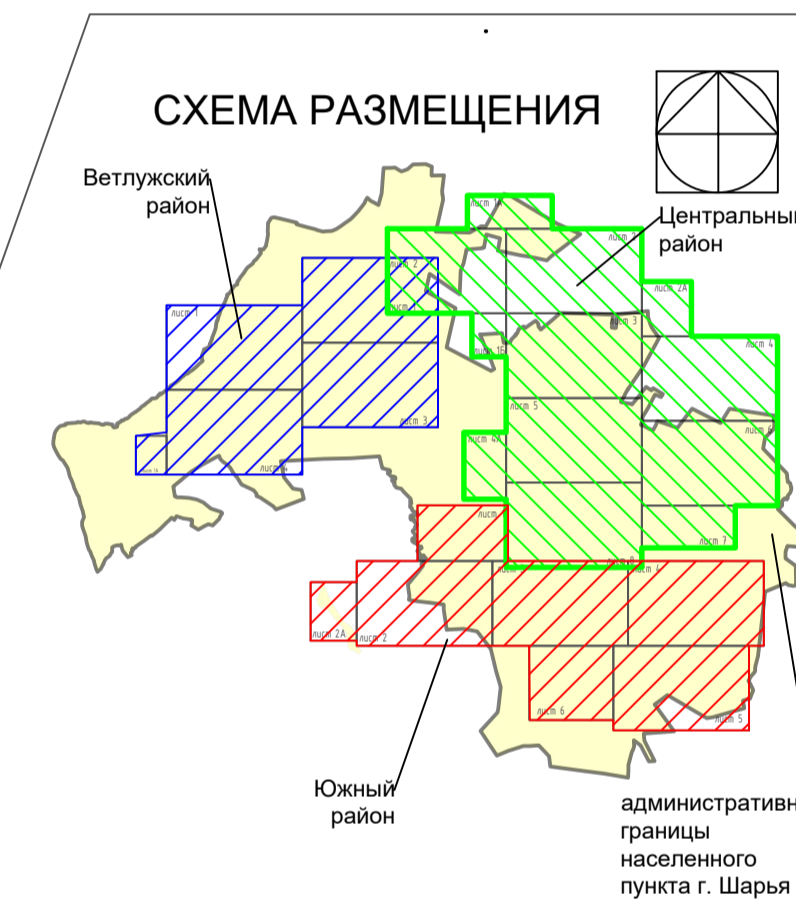


Чертеж границ зон планируемого размещения линейных объектов, подлежащих переносу (переустройству) из зон планируемого размещения линейных объектов М 1:2000



линия совмещения с л.5

линия совмещения с л.8

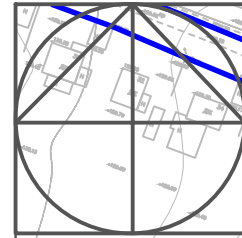


УСЛОВНЫЕ ОБОЗНАЧЕНИЯ

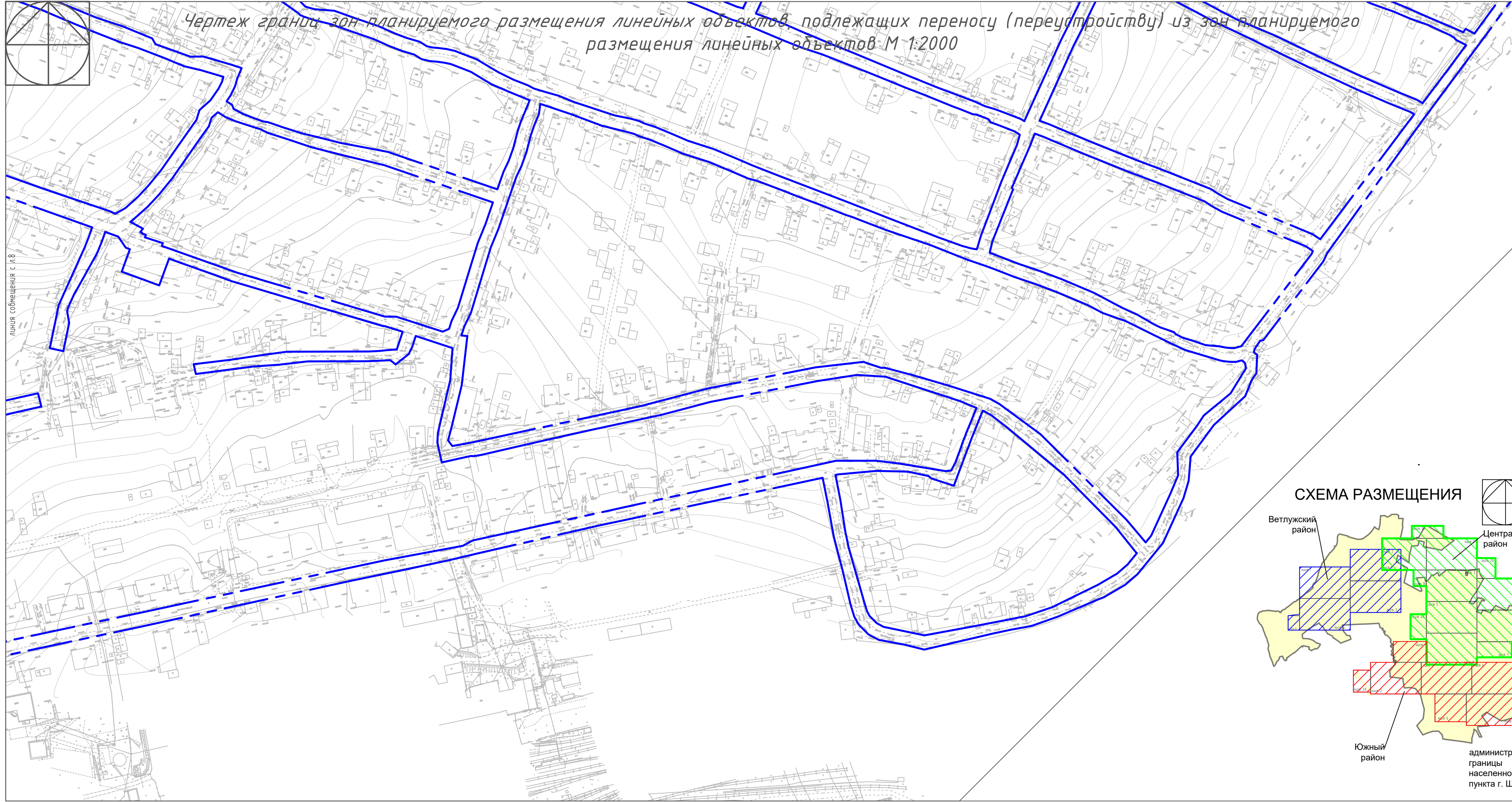
— границы территории, в отношении которой осуществляется подготовка проекта планировки;

1. Границы зон планируемого размещения линейных объектов, подлежащих переносу (переустройству) из зон планируемого размещения линейных объектов, подлежащих переносу (переустройству) из зон планируемого размещения линейных объектов, номера характерных точек границ зон планируемого размещения линейных объектов, подлежащих переносу (переустройству) из зон планируемого размещения линейных объектов, границы зон с особыми условиями использования территорий, подлежащие установлению в связи с размещением линейных объектов, подлежащих переносу (переустройству) из зон планируемого размещения линейных объектов - отсутствуют.

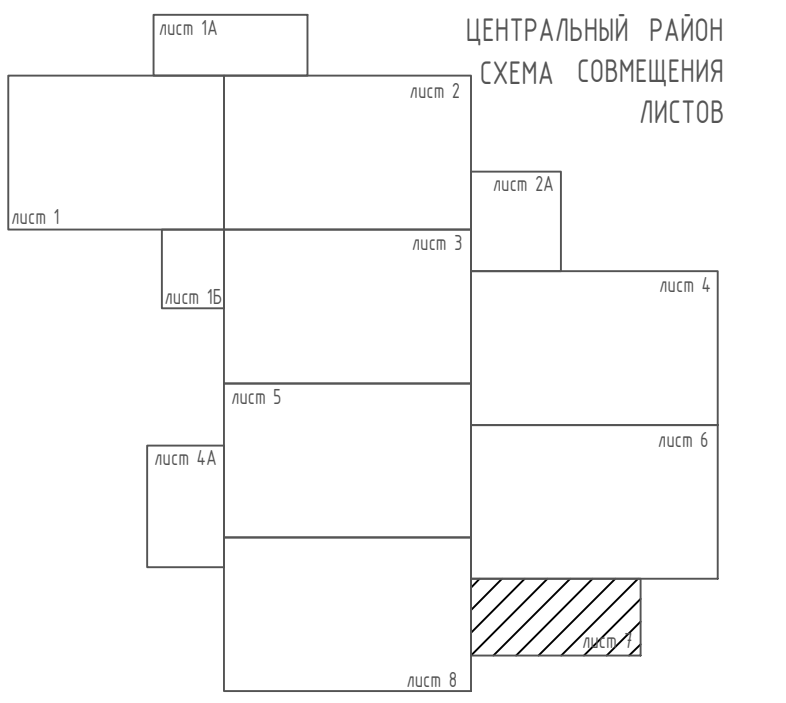
			2019-44-ППТ		
			Проект планировки территории для размещения линейного объекта "газификация Костромской области (г. Шарья)		
Изм.	Кол.ч/Лист	№ док.	Подпись	Дата	
Разработал	Дятчина		<i>[Signature]</i>		Основная часть проекта планировки территории
ГАП	Дятчина		<i>[Signature]</i>		
Н.контр.	Близнюкова		<i>[Signature]</i>		Чертеж границ зон планируемого размещения линейных объектов, подлежащих переносу (переустройству) из зон планируемого размещения линейных объектов М 1:2000
			Стадия	Лист	Листов
				3.6	
			ООО ГЕОПЛАН		



Чертеж границ зон планируемого размещения линейных объектов, подлежащих переносу (переустройству) из зон планируемого размещения линейных объектов М 1:2000



линия сообщения с л.в



УСЛОВНЫЕ ОБОЗНАЧЕНИЯ
 границы территории, в отношении которой осуществляется подготовка проекта планировки;

1. Границы зон планируемого размещения линейных объектов, подлежащих переносу (переустройству) из зон планируемого размещения линейных объектов, номера характерных точек границ зон планируемого размещения линейных объектов, подлежащих переносу (переустройству) из зон планируемого размещения линейных объектов, границы зон с особыми условиями использования территорий, подлежащие установлению в связи с размещением линейных объектов, подлежащих переносу (переустройству) из зон планируемого размещения линейных объектов -отсутствуют.

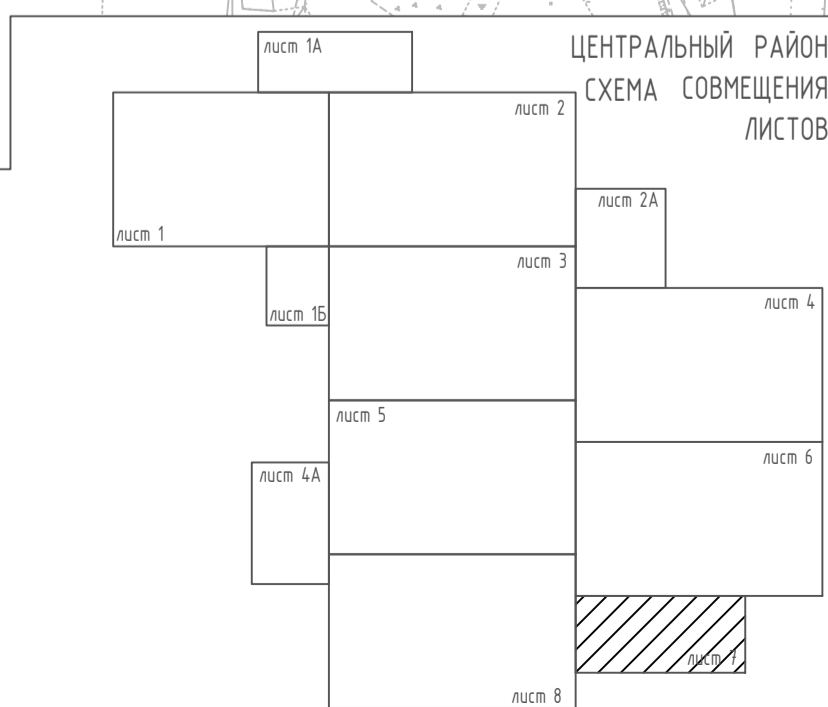
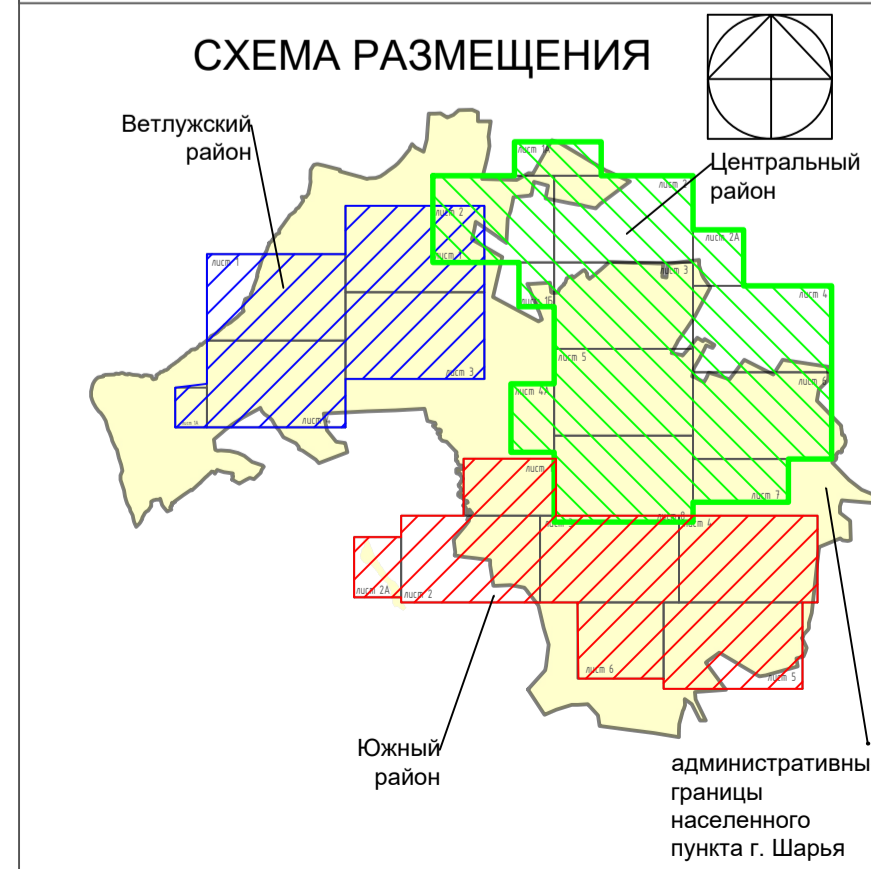
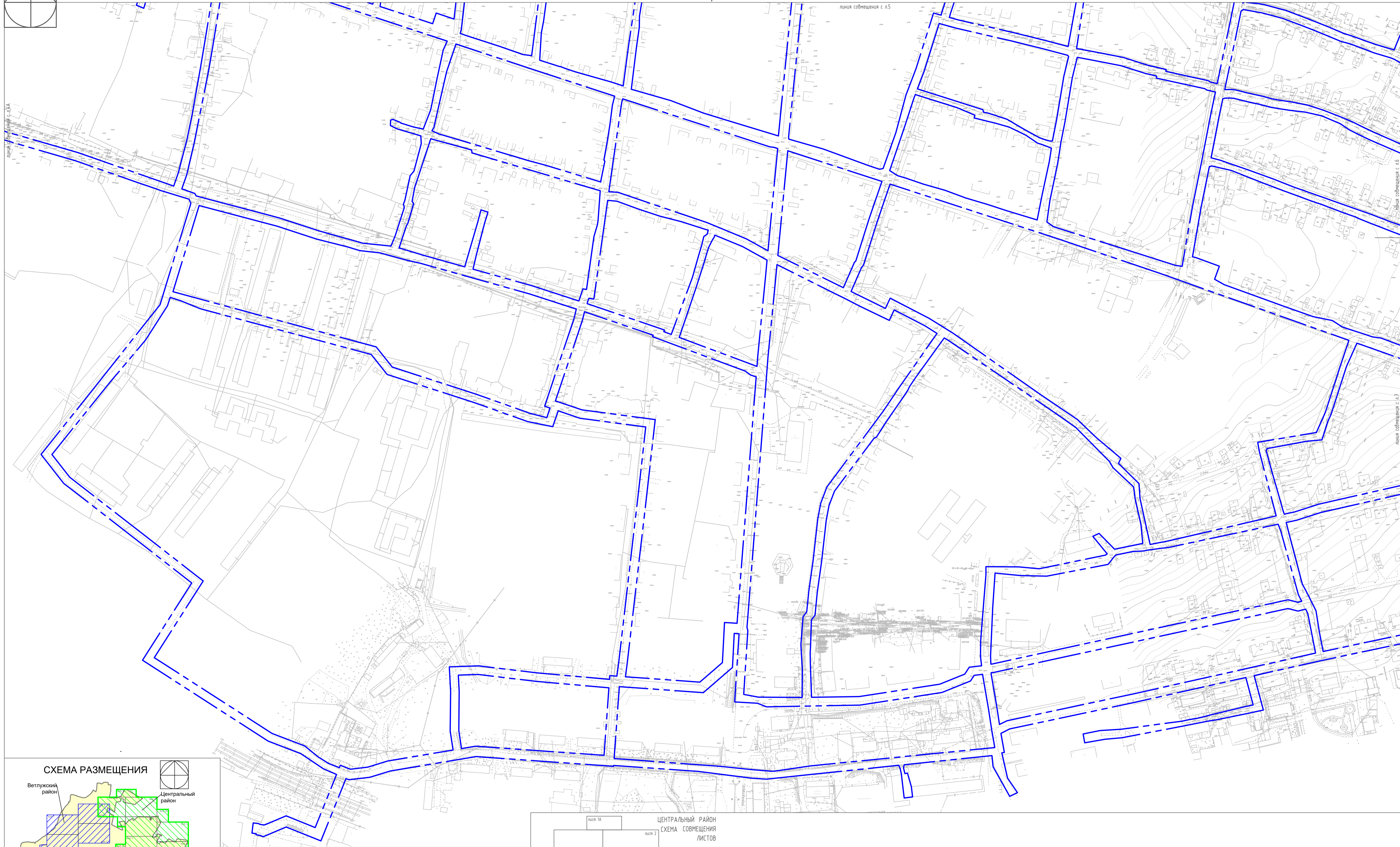
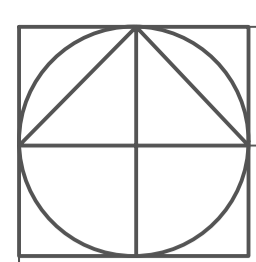
2019-44-ППТ					
Проект планировки территории для размещения линейного объекта "Газификация Костромской области (г. Шарья)					
Изм.	Кол.ч.	Лист	№ док.	Подпись	Дата
Разработал	Дятчина				
ГАП	Дятчина				
Н.контр.	Близнюкова				
			Стадия	Лист	Листов
				3.7	
ООО ГЕОПЛАН					

Основная часть проекта планировки территории

Чертеж границ зон планируемого размещения линейных объектов, подлежащих переносу (переустройству) из зон планируемого размещения линейных объектов М 1:2000

Чертеж границ зон планируемого размещения линейных объектов, подлежащих переносу (переустройству) из зон планируемого размещения линейных объектов М 1:2000

линия совмещения с л.5



УСЛОВНЫЕ ОБОЗНАЧЕНИЯ

— границы территории, в отношении которой осуществляется подготовка проекта планировки;

1. Границы зон планируемого размещения линейных объектов, подлежащих переносу (переустройству) из зон планируемого размещения линейных объектов, номера характерных точек границ зон планируемого размещения линейных объектов, подлежащих переносу (переустройству) из зон планируемого размещения линейных объектов, границы зон с особыми условиями использования территорий, подлежащие установлению в связи с размещением линейных объектов, подлежащих переносу (переустройству) из зон планируемого размещения линейных объектов — отсутствуют.

				2019-44-ППТ		
				Проект планировки территории для размещения линейного объекта "газификация Костромской области (г. Шарья)		
Изм.	Колуч	Лист	№ док	Подпись	Дата	
Разработал	Дятчина			<i>[Signature]</i>		
ГАП	Дятчина			<i>[Signature]</i>		
Н.контр.	Близнюкова			<i>[Signature]</i>		
				Основная часть проекта планировки территории		Стадия
				Лист		Листов
				3.8		
				ООО ГЕОПЛАН		