



ООО «СЭМ»

**ЗАКАЗЧИК – КОСТРОМСКАЯ ОБЛАСТЬ
ОГКУ «ОБЛСТРОЙЗАКАЗЧИК»**

«ГАЗИФИКАЦИЯ КОСТРОМСКОЙ ОБЛАСТИ (г. Шарья)»

ПРОЕКТНАЯ ДОКУМЕНТАЦИЯ

2019-44-ПМТ

РАЗДЕЛ 10

**Иная документация в случаях, предусмотренных федеральными
законами**

Проект межевания территории

Том 10.3

Раздел 5

**Проект межевания территории
Основная часть**

Генеральный директор

К.Е. Телятников

ГИП

Д.В.Каленцов

**СОГЛАСОВАНО:
ООО «СЭМ»**

_____ **Колесников.А.В**

•
м.п.

2019

ООО «ГЕОПЛАН»

**Проект межевания территории
для размещения линейного объекта**

«Газификация Костромской области (г. Шарья)»

Том 10.3

2019-44-ПМТ

Раздел 5

**Проект межевания территории
Основная часть**

Директор

ГАП



И.В.Близнюкова

Т.В.Дятчина

**г. Волгоград
2019 г.**

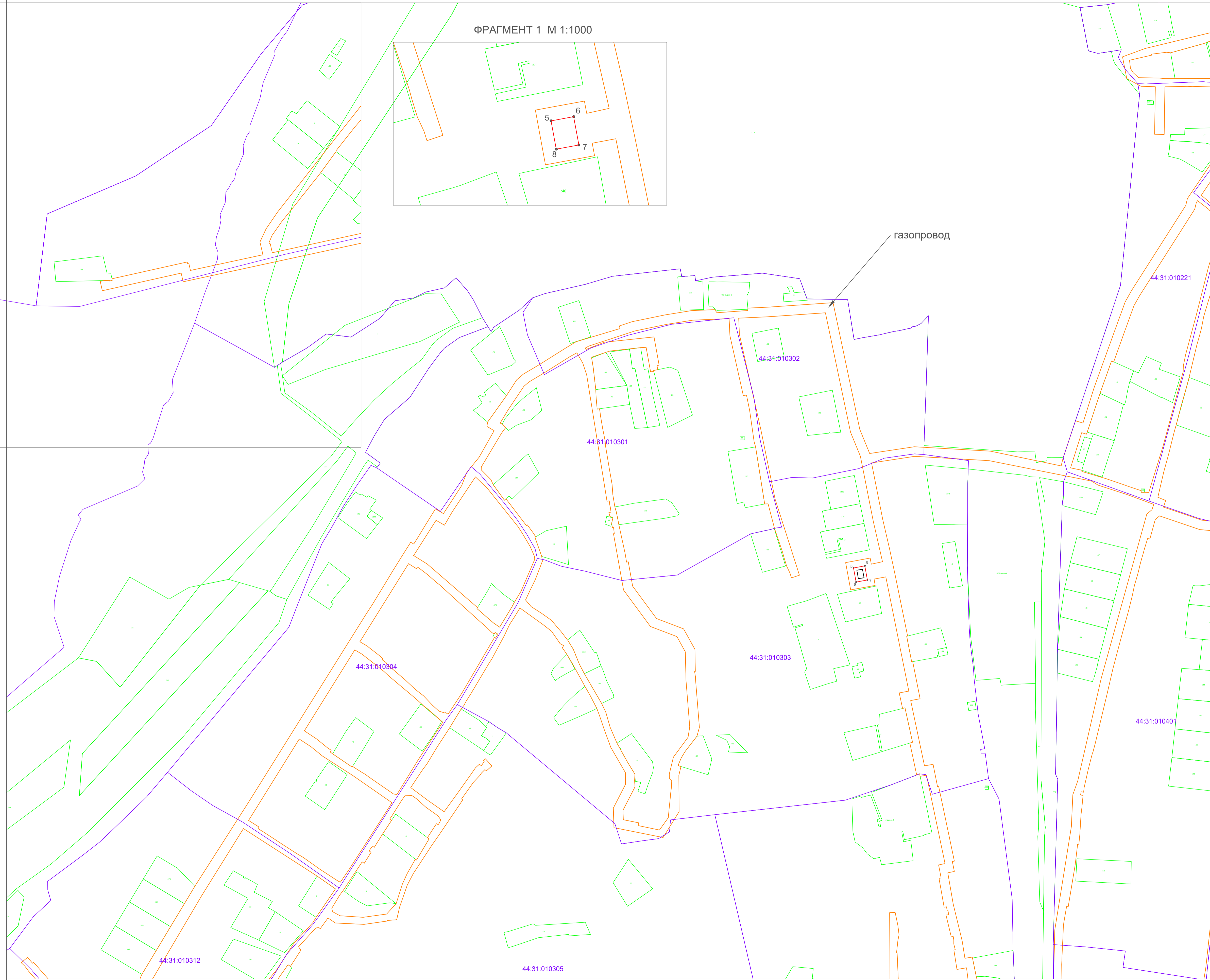
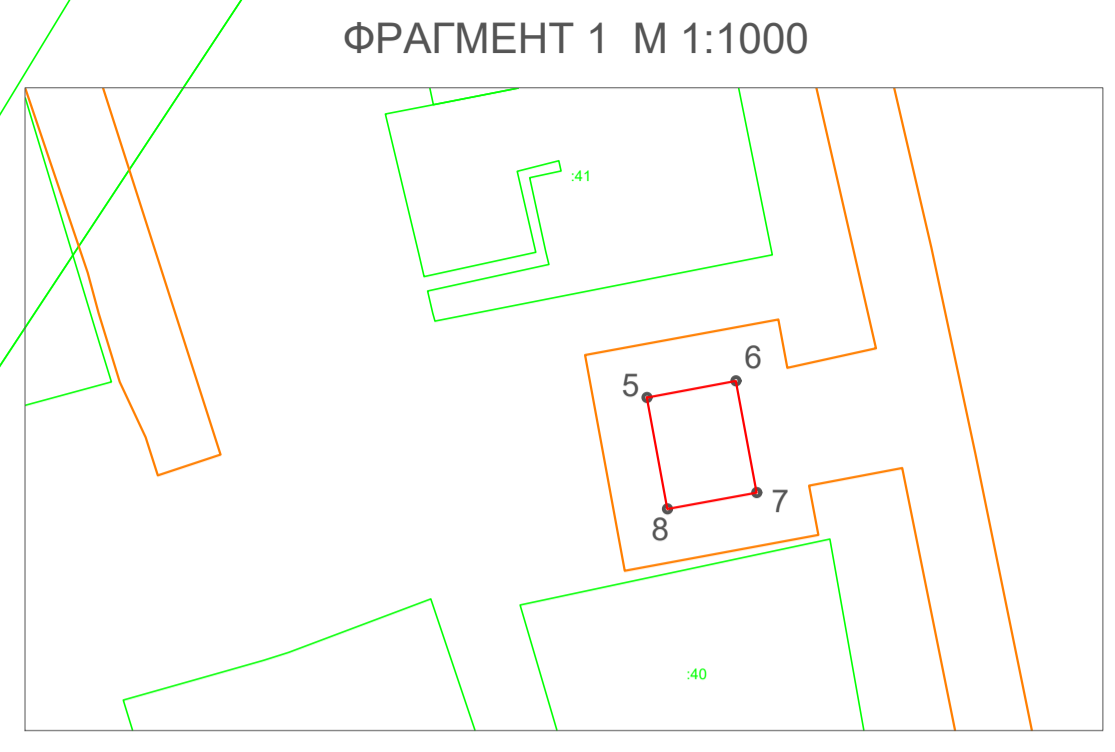
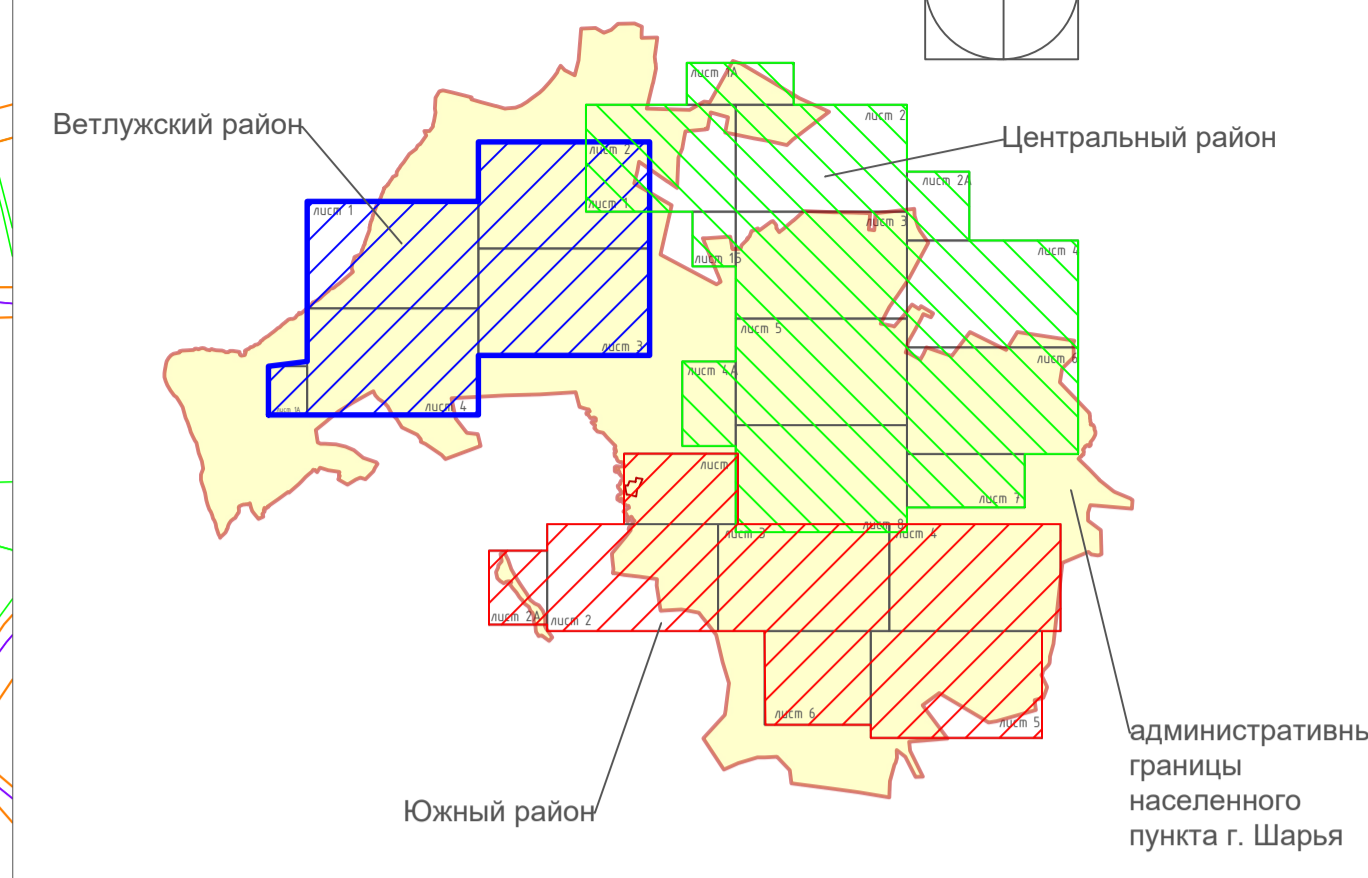


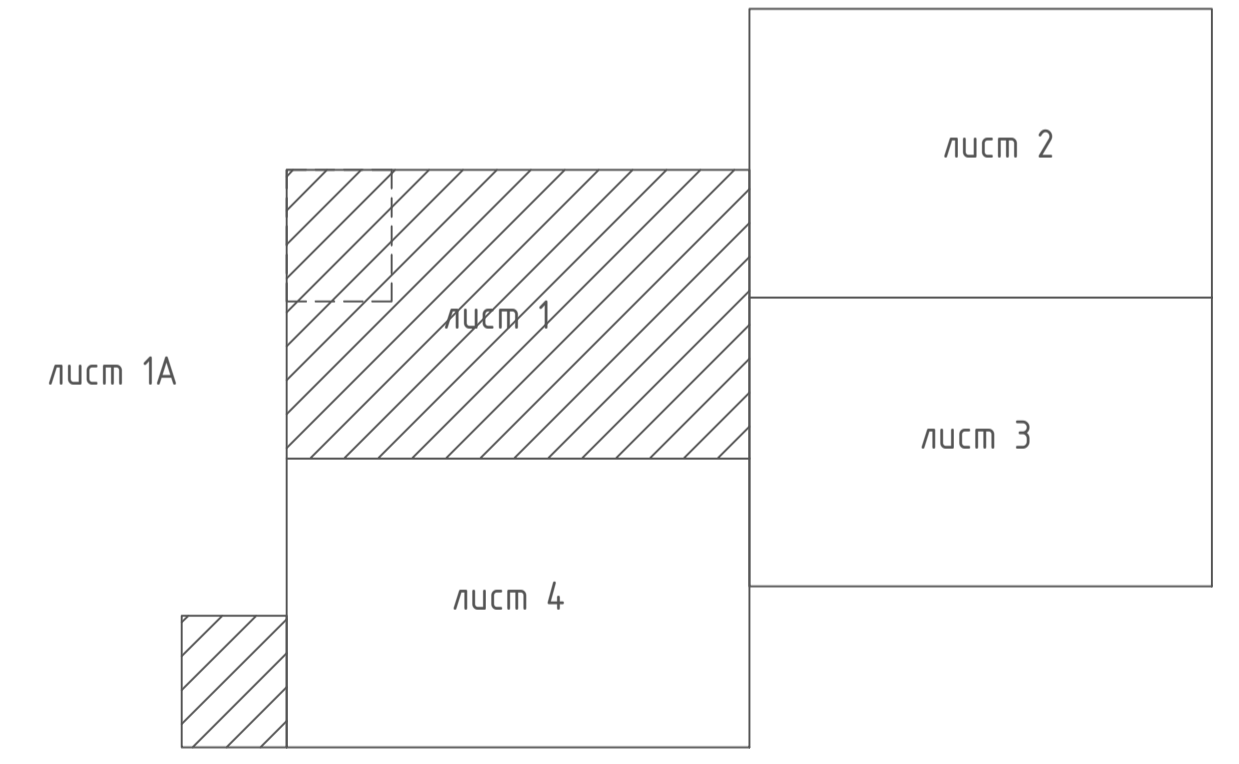
СХЕМА РАЗМЕЩЕНИЯ



УСЛОВНЫЕ ОБОЗНАЧЕНИЯ

- красные линии, утвержденные в составе проекта планировки территории;
- линии отступа от красных линий в целях определения мест допустимого размещения зданий, строений, сооружений;
- границы планируемых элементов планировочной структуры (образуемый земельный участок для временного занятия на период строительства газопровода/граница публичного сервитута)
- границы планируемых элементов планировочной структуры (образуемый земельный участок для размещения наземных объектов, входящих в состав газораспределительной сети)
- граница населенного пункта г. Шарья
- граница кадастрового квартала
- границы существующих земельных участков по сведениям ЕГРН;
- номер кадастрового квартала;
- обозначение образуемого земельного участка на период строительства газопровода (граница публичного сервитута)
- обозначение образуемого земельного участка для размещения объектов входящих в состав газораспределительной сети.
- обозначение образуемого земельного участка на период строительства газопровода (граница сервитута в пределах границ земельных участков)

ВЕТЛУЖСКИЙ РАЙОН
СХЕМА СОВМЕЩЕНИЯ ЛИСТОВ



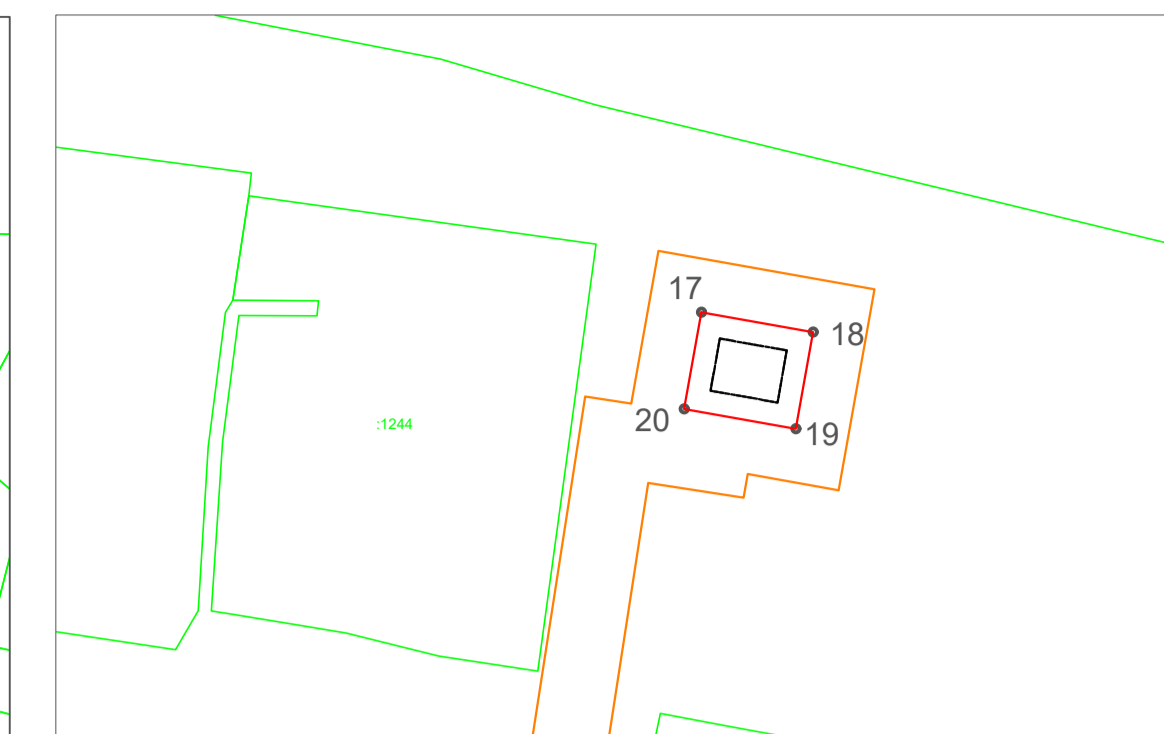
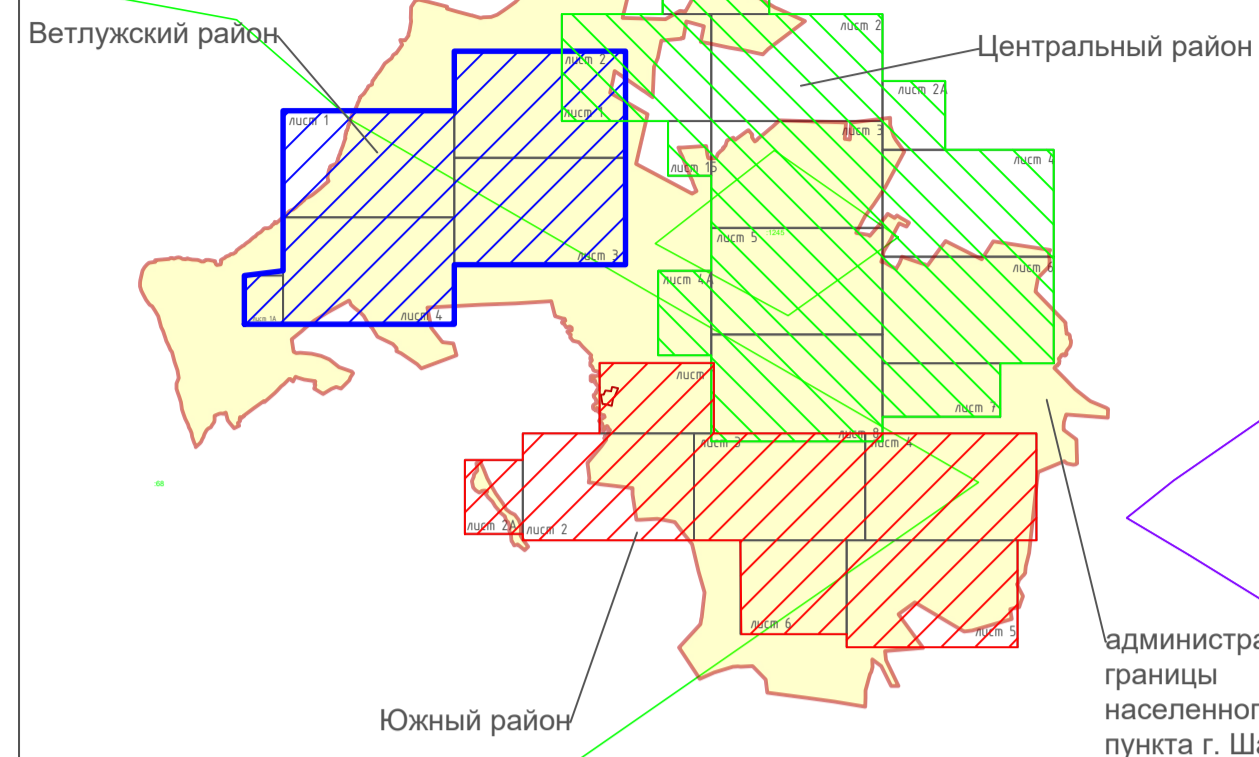
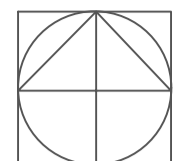
				2019-44-ПМТ		
				Проект межевания территории для размещения линейного объекта "Газификация Костромской области (г. Шарья)"		
Изм.	Кол.	Лист	№ док.	Подпись	Дата	
Разработал	Дятчина					Основная часть проекта межевания территории
ГАП	Дятчина					
Н.контр.	Близнюкова					Чертеж межевания территории М 1:2000 фрагмент 1 М 1:1000
				Страница	Лист	Листов
					1.18	18

Чертеж межевания территории
М 1:2000

ФРАГМЕНТ 2 М 1:1000

ВЕТЛУЖСКИЙ РАЙОН
СХЕМА СОВМЕЩЕНИЯ ЛИСТОВ

СХЕМА РАЗМЕЩЕНИЯ



лист 1А

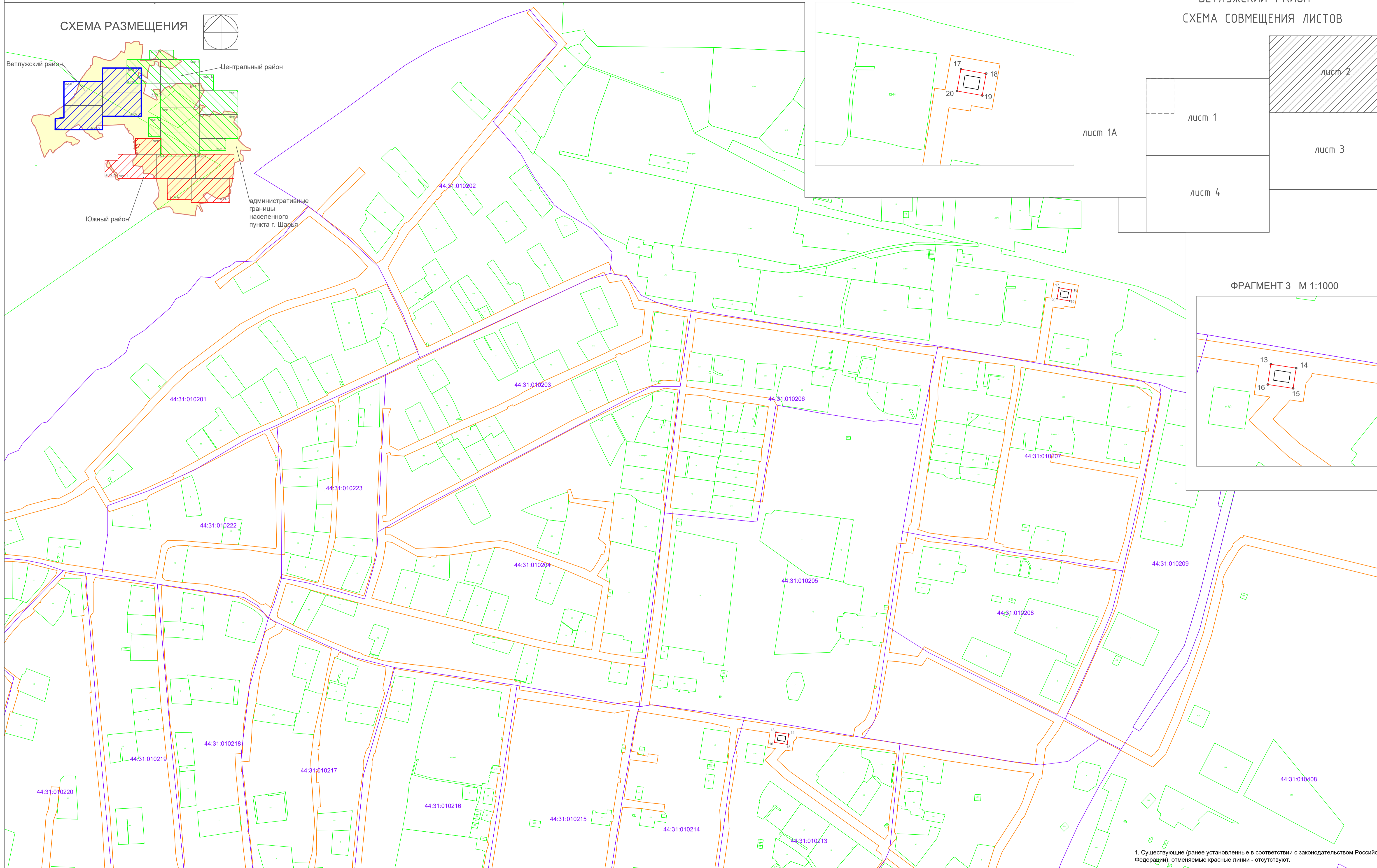
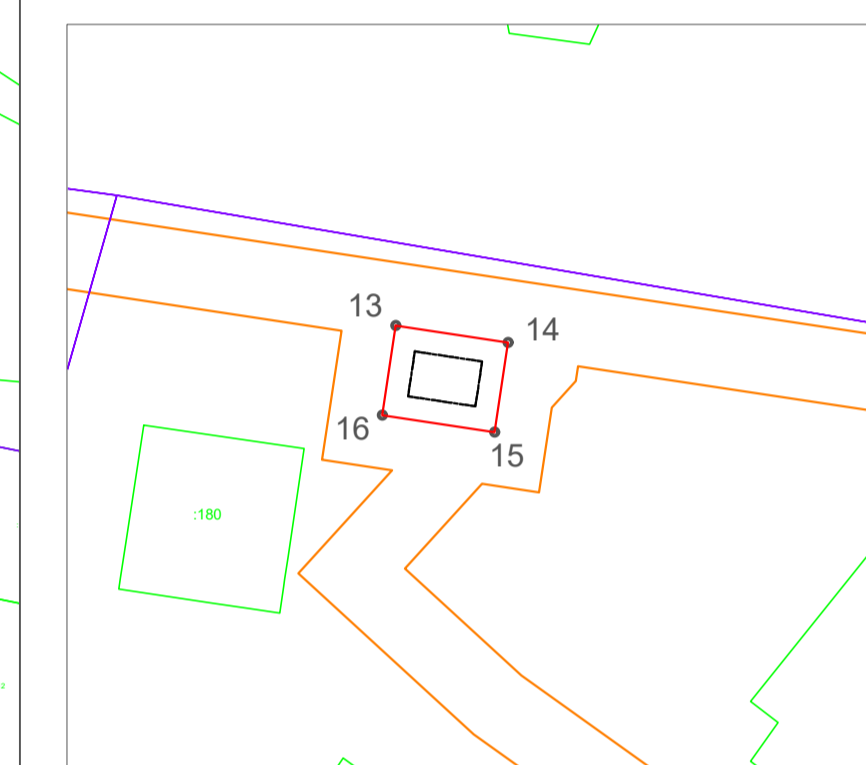
лист 1

лист 2

лист 3

лист 4

ФРАГМЕНТ 3 М 1:1000



1. Существующие (ранее установленные в соответствии с законодательством Российской Федерации), отменяемые красные линии - отсутствуют.

УСЛОВНЫЕ ОБОЗНАЧЕНИЯ

- красные линии, утвержденные в составе проекта планировки территории;
- линии отступа от красных линий в целях определения мест допустимого размещения зданий, строений, сооружений;
- границы планируемых элементов планировочной структуры (образуемый земельный участок для временного занятия на период строительства газопровода/граница публичного сервитута)

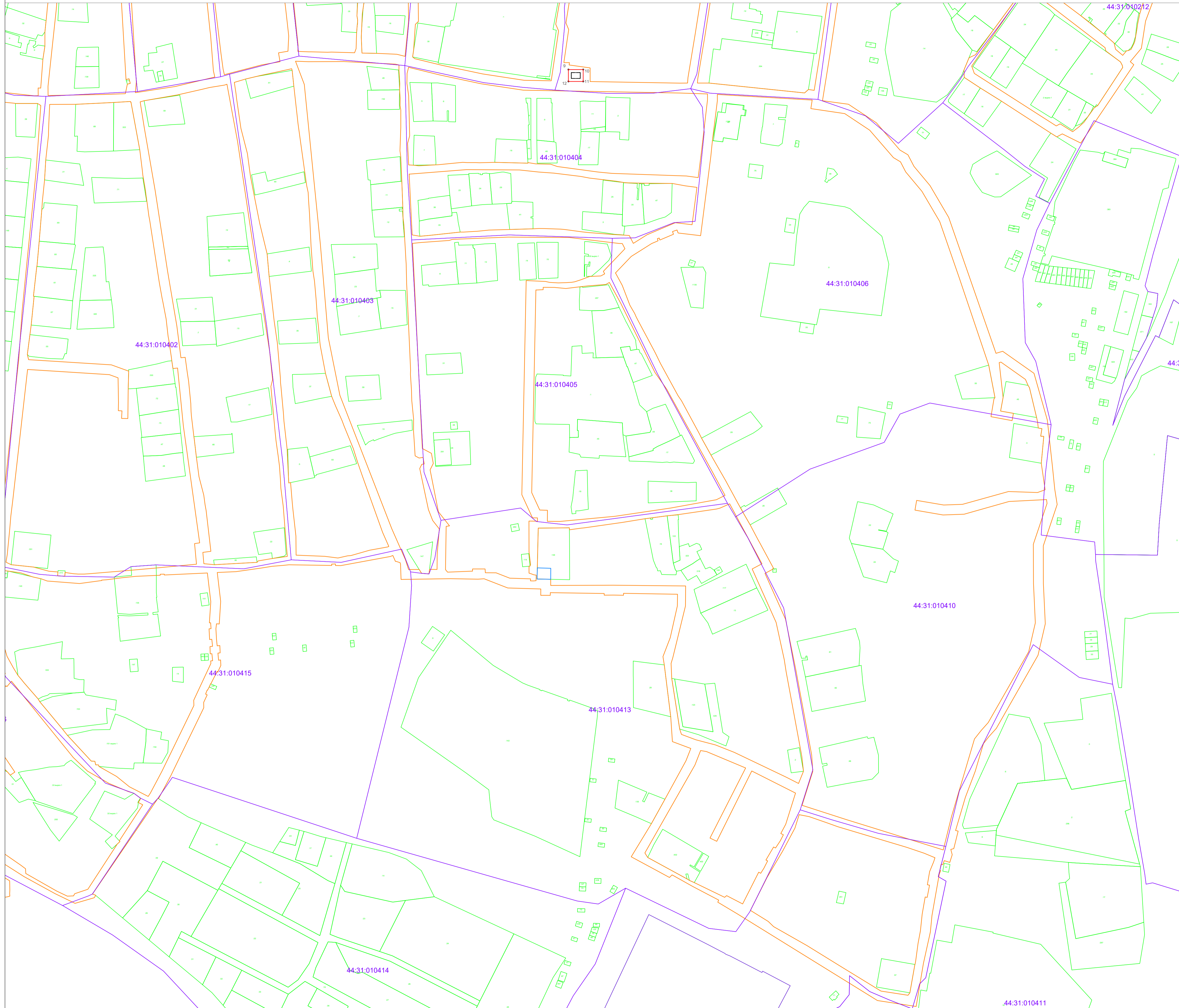
- границы планируемых элементов планировочной структуры (образуемый земельный участок для размещения наземных объектов, входящих в состав газораспределительной сети)
- граница населенного пункта г. Шарья
- граница кадастрового квартала

- границы существующих земельных участков по сведениям ЕГРН;
- номер кадастрового квартала; 44:31:030213
- обозначение образуемого земельного участка на период строительства газопровода (граница публичного сервитута)
- обозначение образуемого земельного участка для размещения объектов входящих в состав газораспределительной сети.
- обозначение образуемого земельного участка на период строительства газопровода (граница сервитута в пределах границ земельных участков)

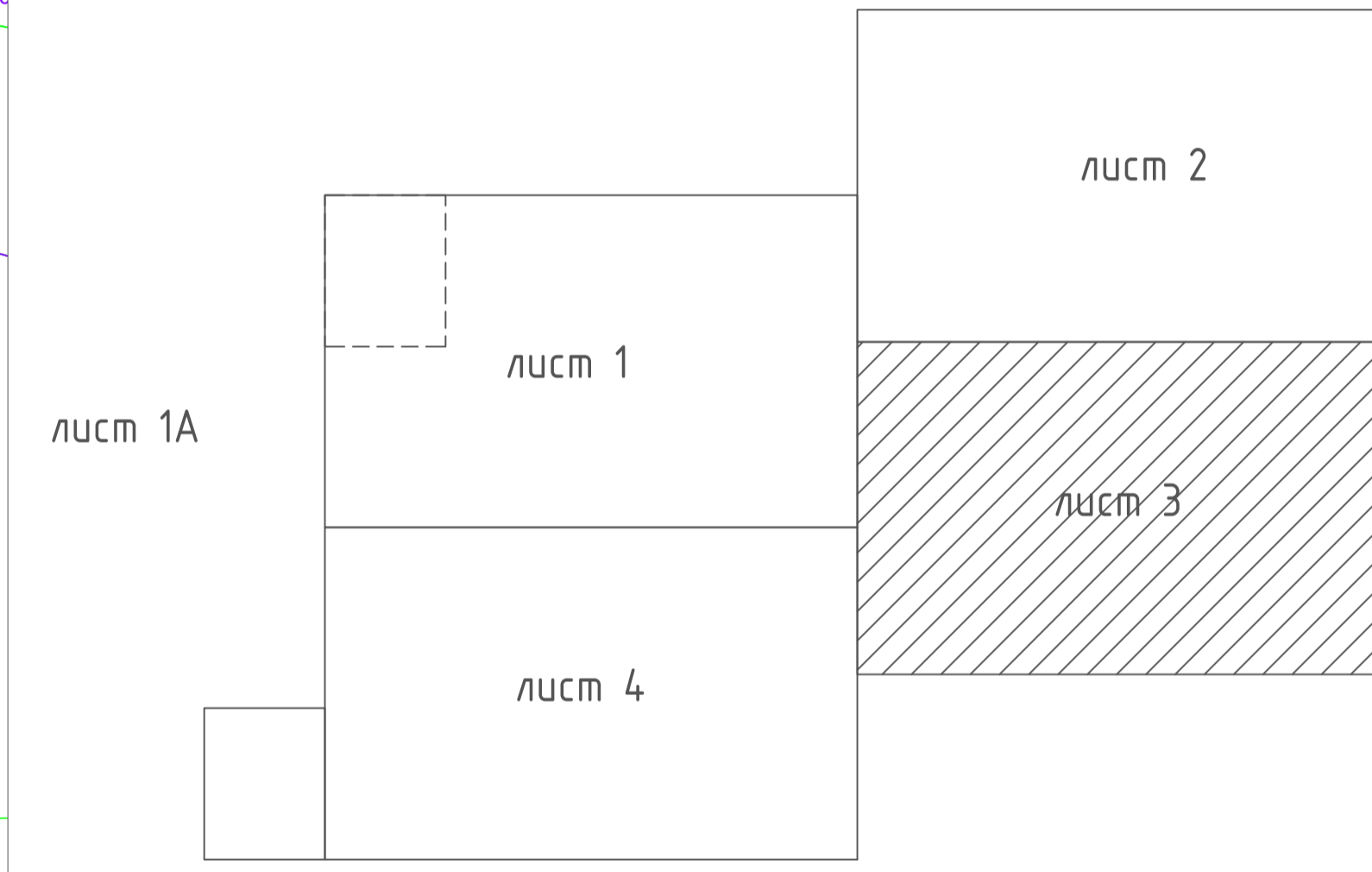
				2019-44-ПМТ		
				Проект межевания территории для размещения линейного объекта "Газификация Костромской области (г. Шарья)		
Изм.	Кол.ч/Лист	№ док.	Подпись	Дата	Страница	Листов
Разработчик	Дятчина				2.18	18
ГАП	Дятчина					
Исполнитель	Близнюкова					
				ООО ГЕОПЛАН		

Основная часть проекта межевания территории
Чертеж межевания территории М 1:2000
Фрагменты 2,3 М 1:1000

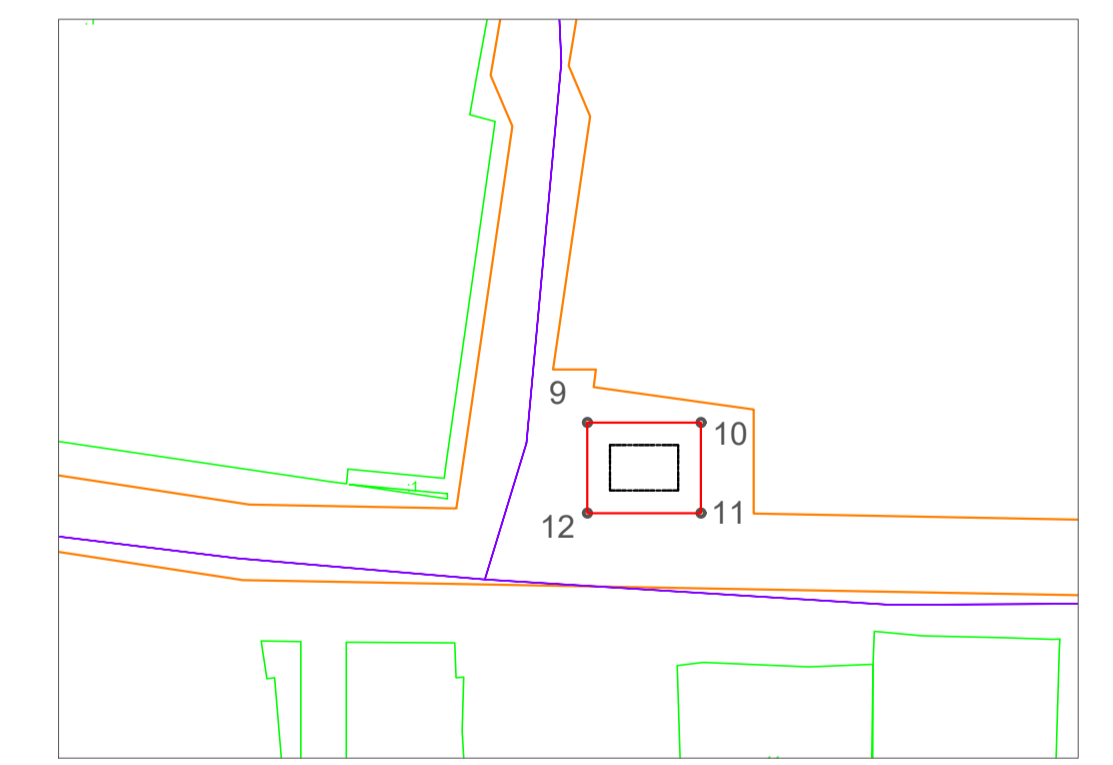
Чертеж межевания территории
М 1:2000



**ВЕТЛУЖСКИЙ РАЙОН
СХЕМА СОВМЕЩЕНИЯ ЛИСТОВ**



ФРАГМЕНТ 4 М 1:1000



1. Существующие (ранее установленные в соответствии с законодательством Российской Федерации), отменяемые красные линии - отсутствуют.

УСЛОВНЫЕ ОБОЗНАЧЕНИЯ			
	красные линии, утвержденные в составе проекта планировки территории;		границы существующих земельных участков по сведениям ЕГРН;
	линии отступа от красных линий в целях определения мест допустимого размещения зданий, строений, сооружений;		границы планируемых элементов планировочной структуры (образуемый земельный участок для размещения наземных объектов, входящих в состав газораспределительной сети)
	границы планируемых элементов планировочной структуры (образуемый земельный участок для временного занятия на период строительства газопровода/граница публичного сервитута)		граница населенного пункта г. Шарья
			граница кадастрового квартала
			номер кадастрового квартала;
			обозначение образуемого земельного участка на период строительства газопровода (граница публичного сервитута)
			обозначение образуемого земельного участка для размещения объектов входящих в состав газораспределительной сети.
			обозначение образуемого земельного участка на период строительства газопровода (граница сервитута в пределах границ земельных участков)

				2019-44-ПМТ		
				Проект межевания территории для размещения линейного объекта "Газификация Костромской области (г. Шарья)		
Изм.	Кол.ч/Лист	№ док.	Подпись	Дата	Страница	Лист
Разработал	Дятчина					
ГАП	Дятчина				3.18	18
Н.контр.	Близнюкова				ООО ГЕОПЛАН	
				Чертеж межевания территории М 1:2000 фрагмент 4. М 1:1000		

Чертеж межевания территории
М 1:2000

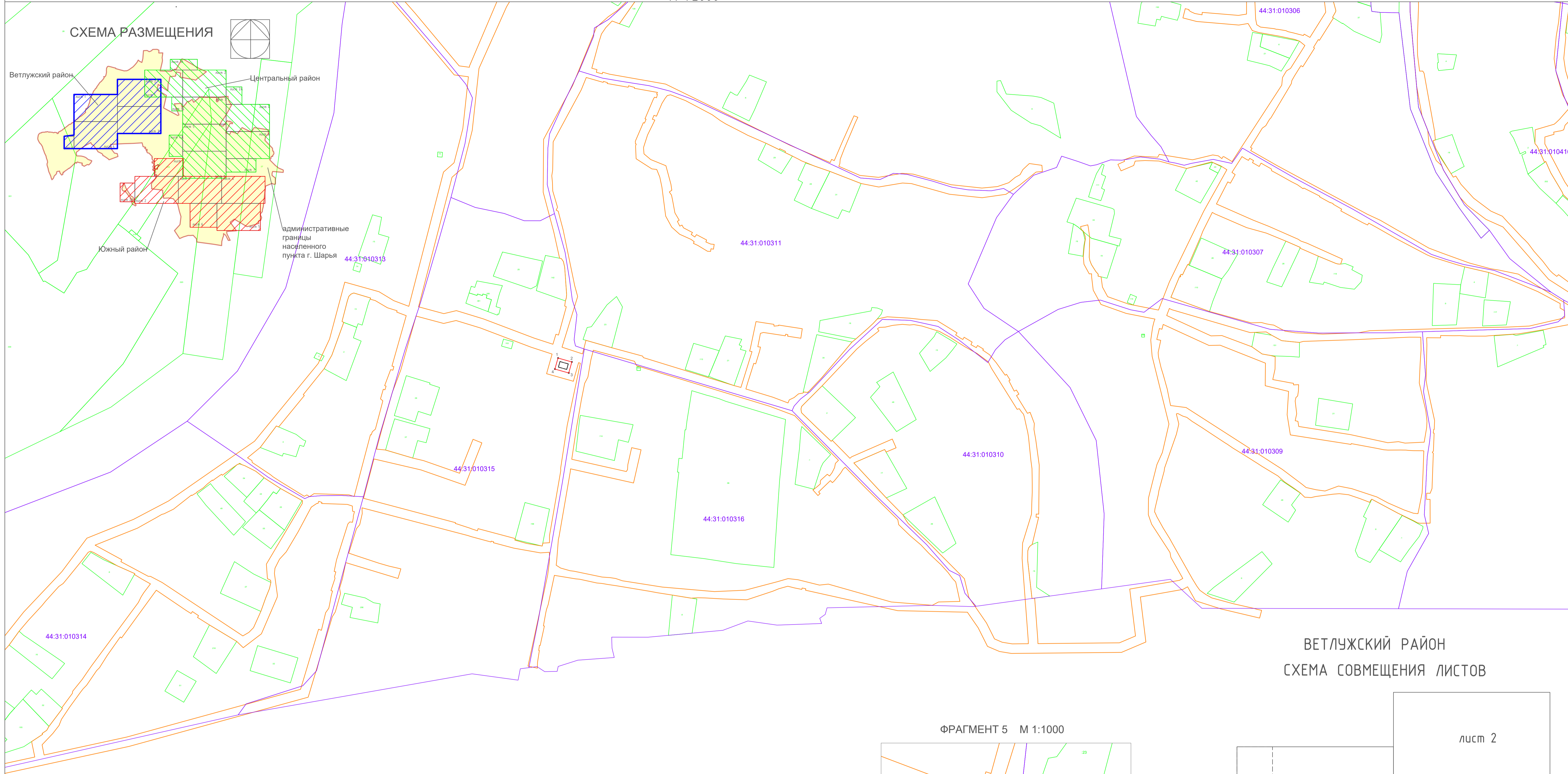
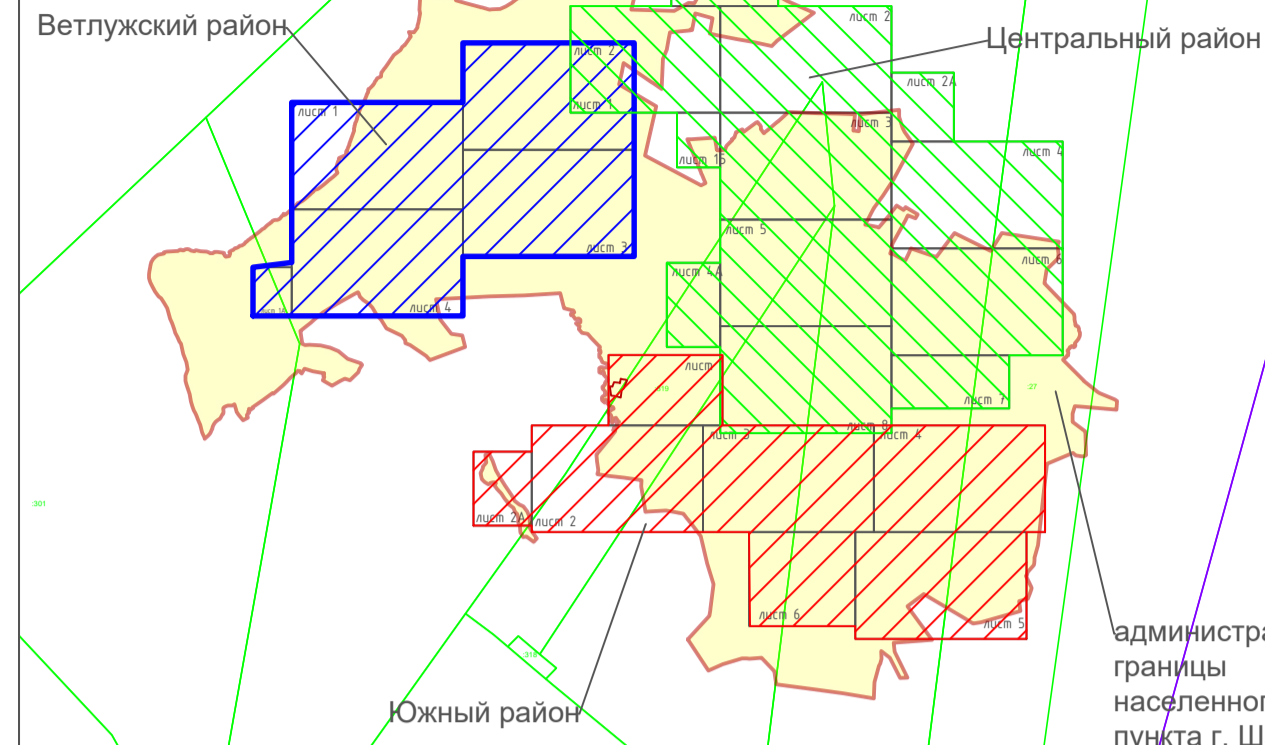
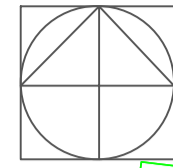
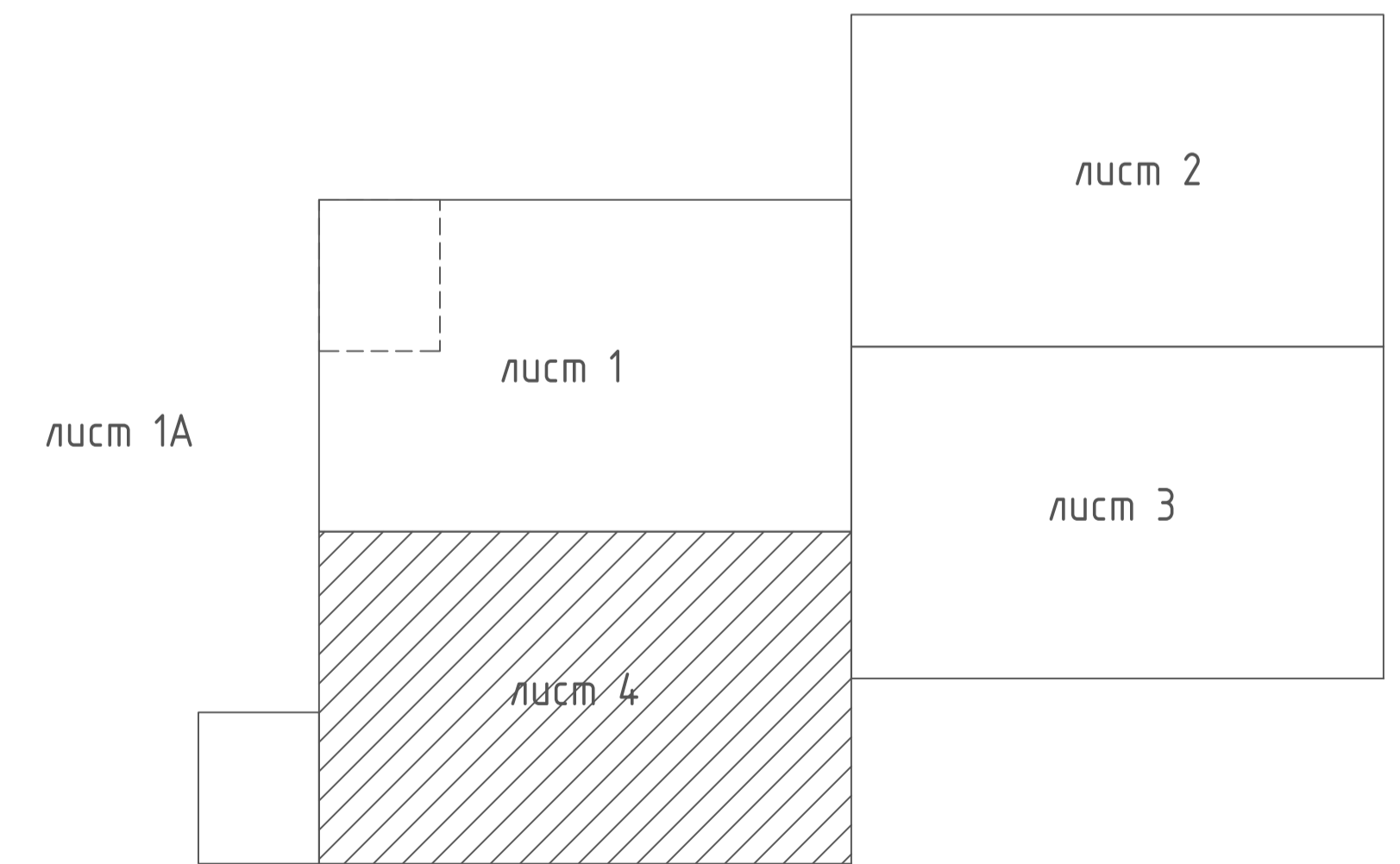
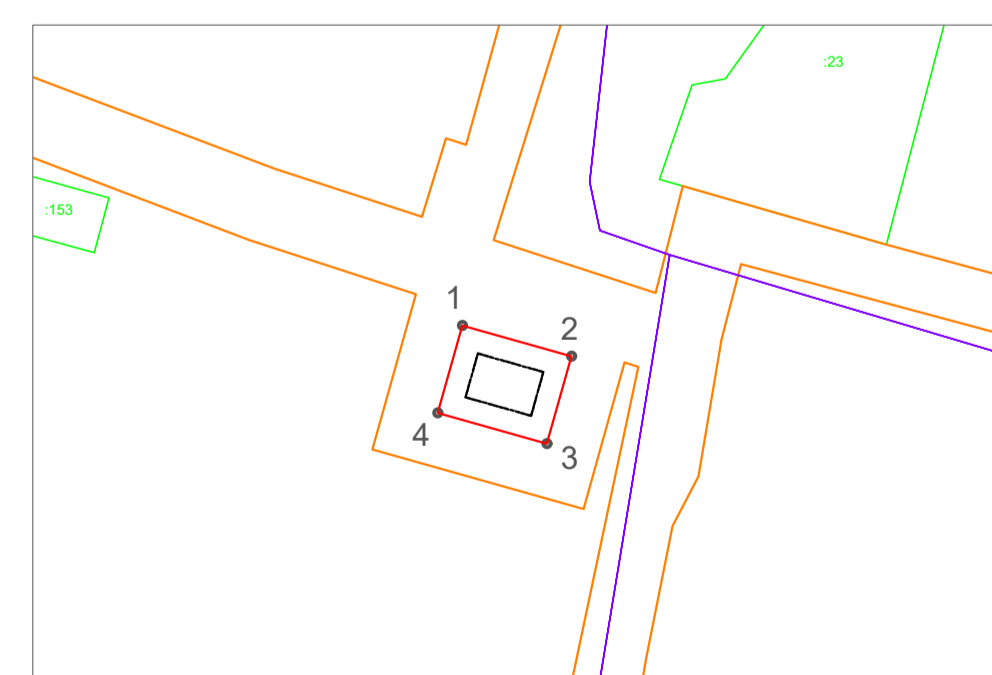


СХЕМА РАЗМЕЩЕНИЯ



ВЕТЛУЖСКИЙ РАЙОН
СХЕМА СОВМЕЩЕНИЯ ЛИСТОВ

ФРАГМЕНТ 5 М 1:1000



УСЛОВНЫЕ ОБОЗНАЧЕНИЯ

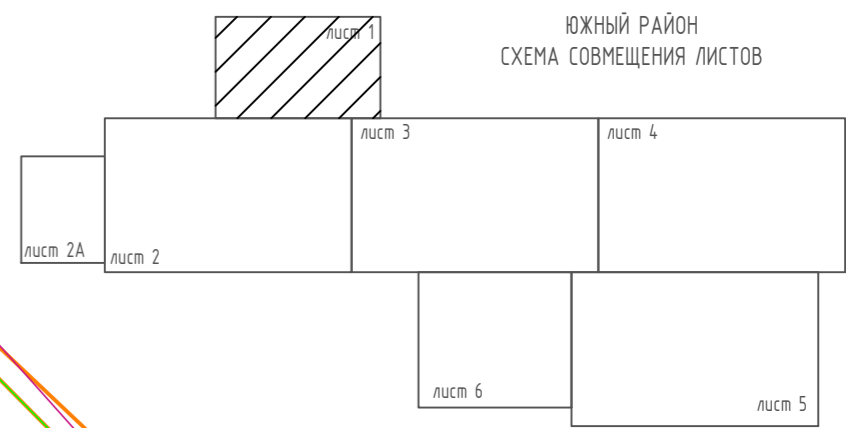
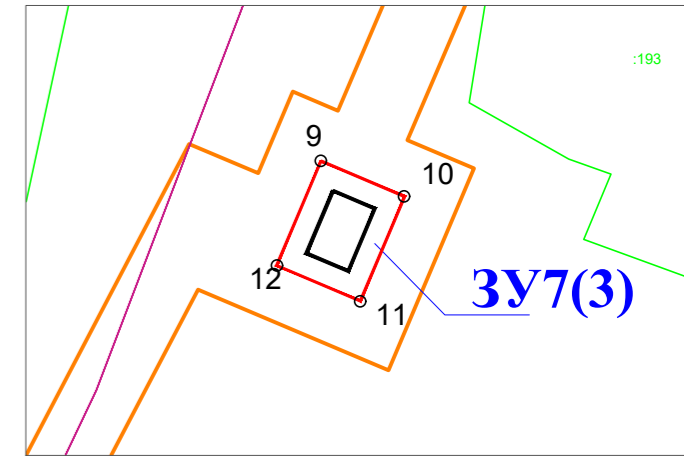
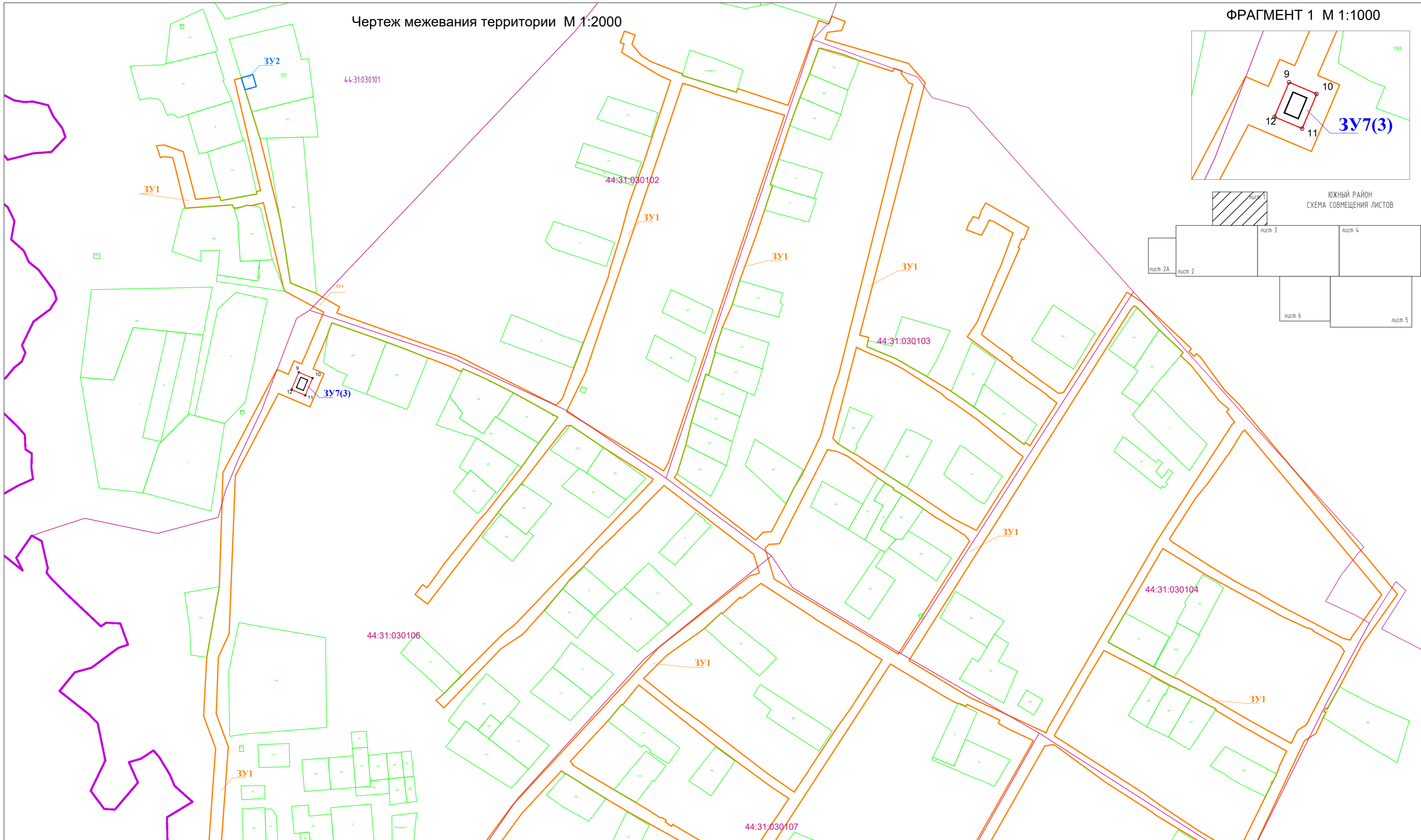
- красные линии, утвержденные в составе проекта планировки территории;
- линии отступа от красных линий в целях определения мест допустимого размещения зданий, строений, сооружений;
- границы планируемых элементов планировочной структуры (образуемый земельный участок для временного занятия на период строительства газопровода/граница публичного сервитута)
- границы планируемых элементов планировочной структуры (образуемый земельный участок для размещения наземных объектов, входящих в состав газораспределительной сети)
- граница населенного пункта г. Шарья
- граница кадастрового квартала
- границы существующих земельных участков по сведениям ЕГРН;
- номер кадастрового квартала;
- обозначение образуемого земельного участка на период строительства газопровода (граница публичного сервитута)
- обозначение образуемого земельного участка для размещения объектов входящих в состав газораспределительной сети.
- обозначение образуемого земельного участка на период строительства газопровода (граница сервитута в пределах границ земельных участков)

1. Существующие (ранее установленные в соответствии с законодательством Российской Федерации), отменяемые красные линии - отсутствуют.


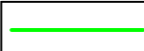
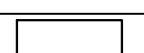
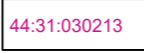



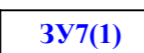



				2019-44-ПМТ		
				Проект межевания территории для размещения линейного объекта "Газификация Костромской области (г. Шарья)"		
Изм.	Кол.	Лист	№ док.	Подпись	Дата	
Разработал	Дятчина					
ГАП	Дятчина					
				Основная часть проекта межевания территории		
				Страница	Лист	Листов
					4, 18	18
				Чертеж межевания территории М 1:2000 фрагмент 5. М 1:1000		
				ООО ГЕОПЛАН		




Чертеж межевания территории М 1:2000

ФРАГМЕНТ 1 М 1:1000



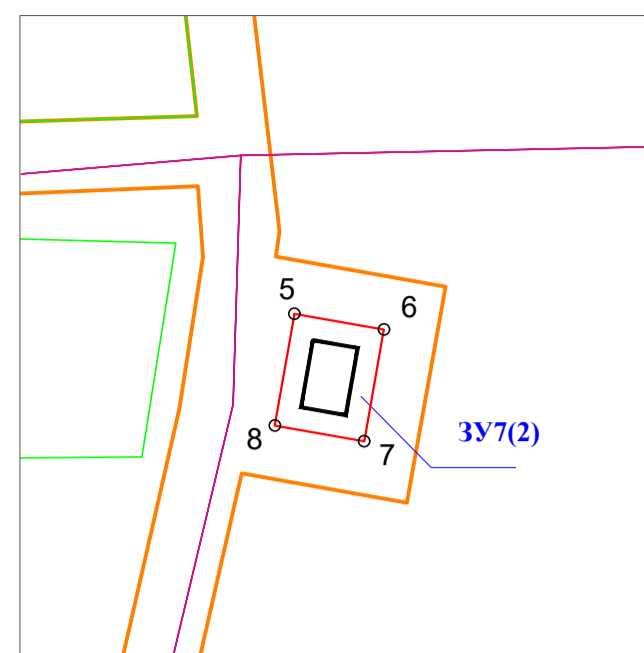
УСЛОВНЫЕ ОБОЗНАЧЕНИЯ

- | | | | |
|---|--|---|---|
|  | красные линии, утвержденные в составе проекта планировки территории; |  | границы существующих земельных участков по сведениям ЕГРН; |
|  | линии отступа от красных линий в целях определения мест допустимого размещения зданий, строений, сооружений; |  | номер кадастрового квартала; |
|  | границы планируемых элементов планировочной структуры (образуемый земельный участок для временного занятия на период строительства газопровода/граница публичного сервитута) |  | обозначение образуемого земельного участка на период строительства газопровода (граница публичного сервитута) |
|  | границы планируемых элементов планировочной структуры (образуемый земельный участок для размещения наземных объектов, входящих в состав газораспределительной сети) |  | обозначение образуемого земельного участка для размещения объектов входящих в состав газораспределительной сети. |
|  | граница населенного пункта.г. Шарья |  | обозначение образуемого земельного участка на период строительства газопровода (граница сервитута в пределах границ земельных участков) |
|  | граница кадастрового квартала | | |

2019-44-ПМТ					
Проект межевания территории для размещения линейного объекта "Газификация Костромской области (г. Шарья)					
Изм.	Кол.уч.	Лист	№ док.	Подпись	Дата
Разработал	Дятчина				
ГАП	Дятчина				
Н.контр.	Близнюкова				
Основная часть проекта межевания территории			Страница	Лист	Листов
				5.18	18
Чертеж межевания территории М 1:2000, фрагмент 1:1000			ООО ГЕОПЛАН		

Чертеж межевания территории М 1:2000

ФРАГМЕНТ 2 М 1:1000



ФРАГМЕНТ 3 М 1:1000

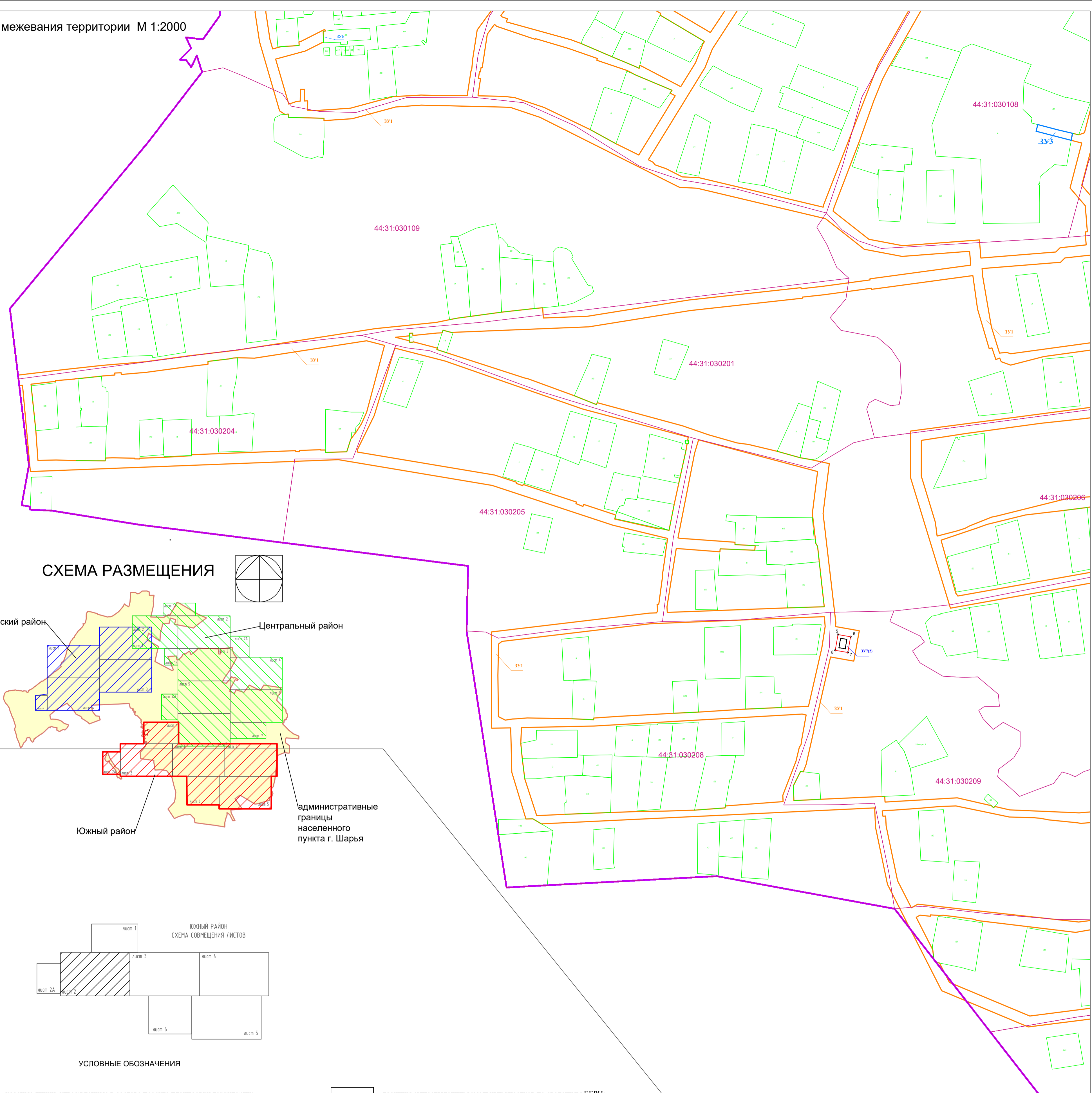
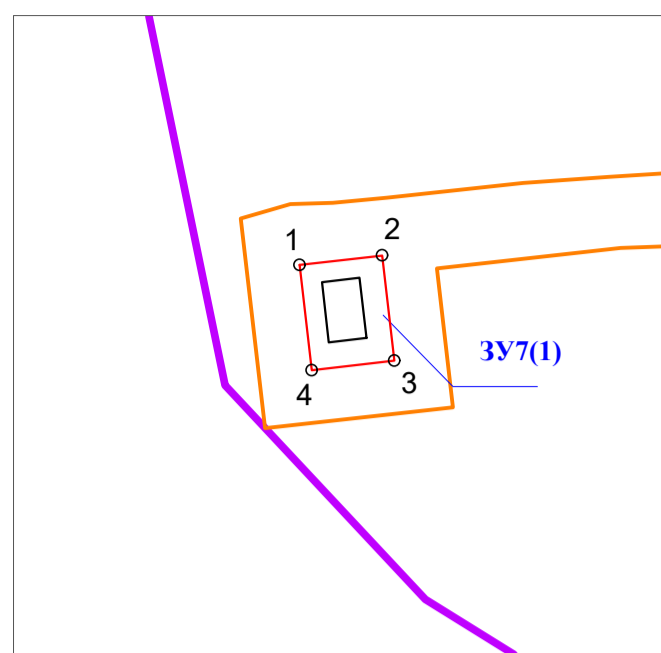
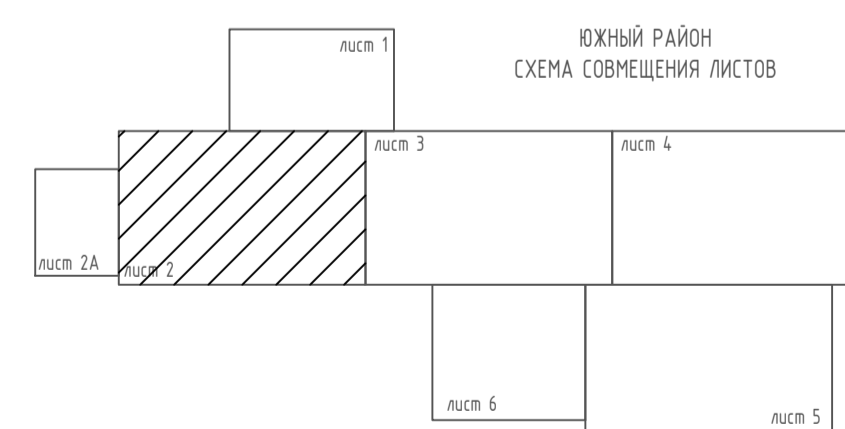
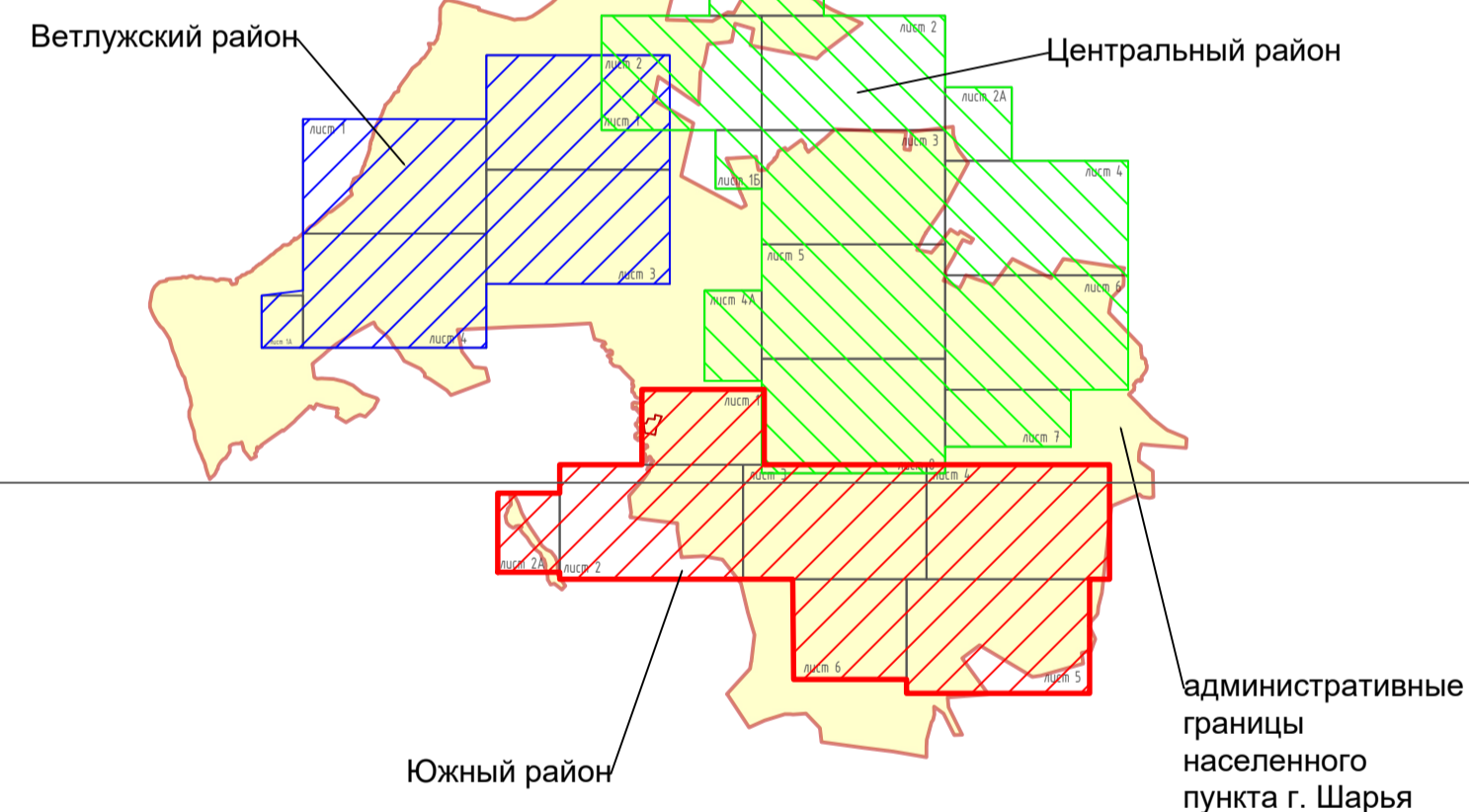
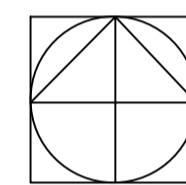


СХЕМА РАЗМЕЩЕНИЯ

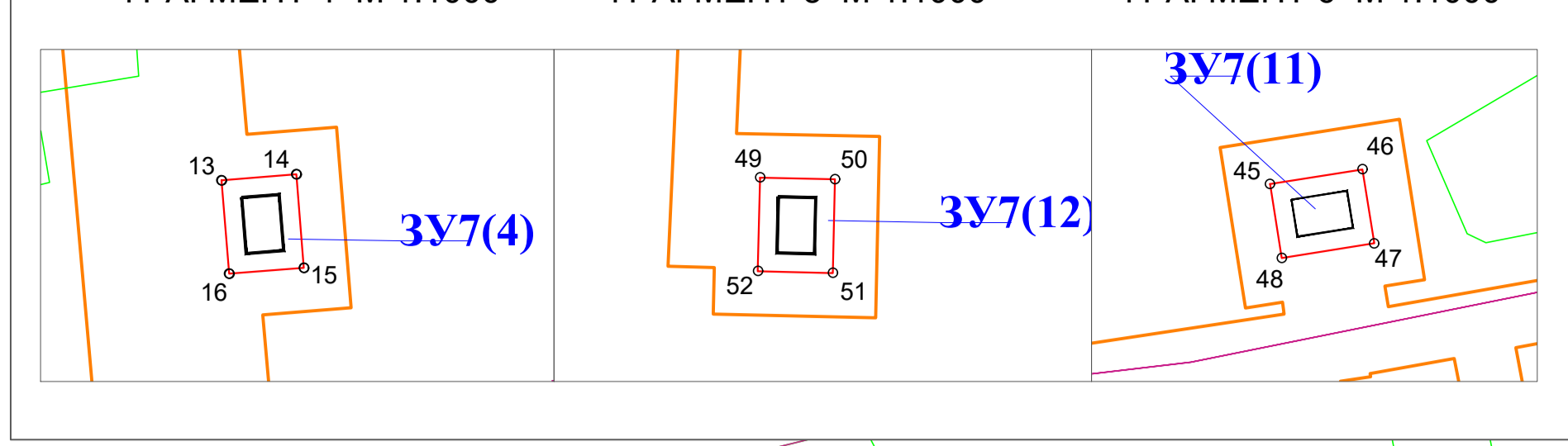
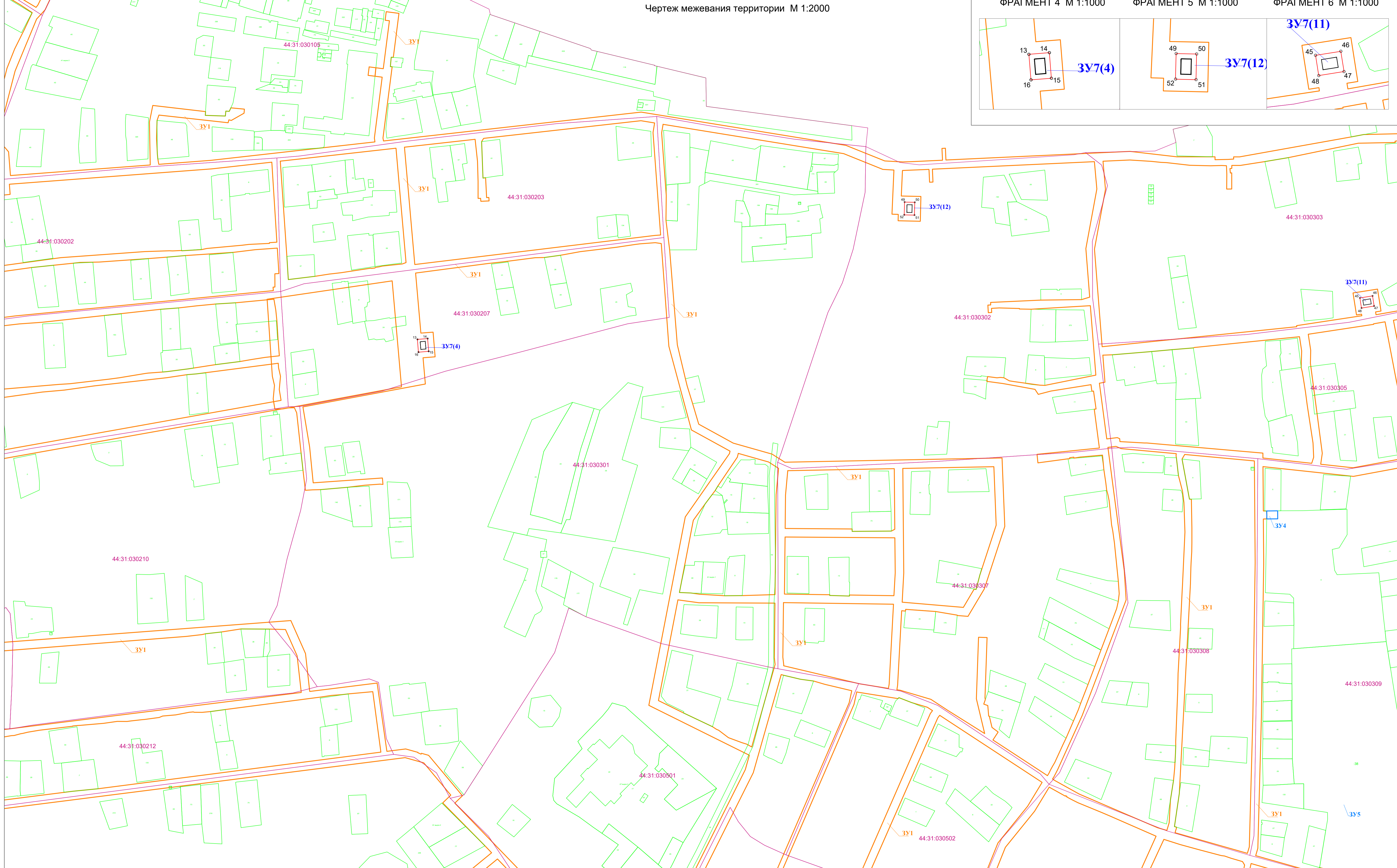


УСЛОВНЫЕ ОБОЗНАЧЕНИЯ

- красные линии, утвержденные в составе проекта планировки территории;
- линии отступа от красных линий в целях определения мест допустимого размещения зданий, строений, сооружений;
- границы планируемых элементов планировочной структуры (образуемый земельный участок для временного занятия на период строительства газопровода/граница публичного сервитута)
- границы планируемых элементов планировочной структуры (образуемый земельный участок для размещения наземных объектов, входящих в состав газораспределительной сети)
- граница населенного пункта г. Шарья
- граница кадастрового квартала
- границы существующих земельных участков по сведениям ЕГРН;
- 44:31:030213 номер кадастрового квартала;
- ЗУ1 обозначение образуемого земельного участка на период строительства газопровода (граница публичного сервитута)
- ЗУ7(1) обозначение образуемого земельного участка для размещения объектов входящих в состав газораспределительной сети.
- ЗУ2 обозначение образуемого земельного участка на период строительства газопровода (граница сервитута в пределах границ земельных участков)

1. Существующие (ранее установленные в соответствии с законодательством Российской Федерации), отменяемые красные линии - отсутствуют.

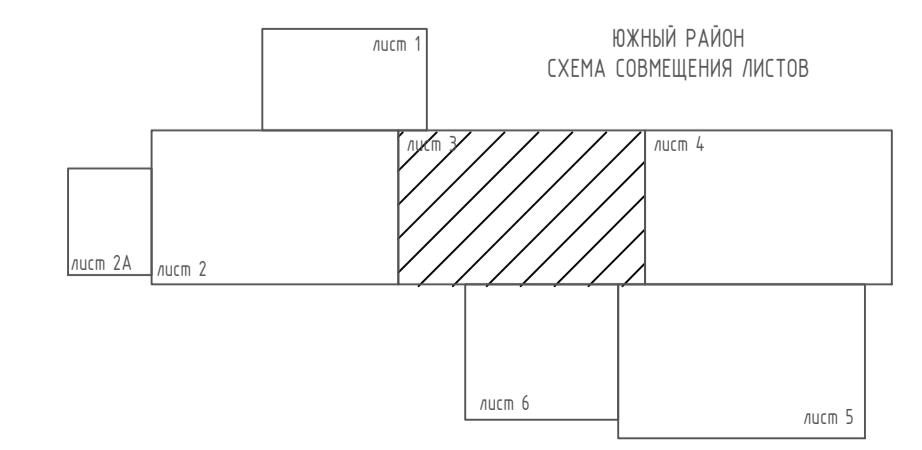
2019-44-ПМТ			
Проект межевания территории для размещения линейного объекта «Газификация Костромской области (г. Шарья)»			
Изм.	Кол.ч/Лист	№ док.	Подпись, Дата
Разработал	Дятчина		
ГАП	Дятчина		
Основная часть проекта межевания территории			Страница 6.18 / Листов 18
Чертеж межевания территории М 1:2000, фрагмент 1:1000			ООО ГЕОПЛАН
Н.контр.	Близнюкова		



УСЛОВНЫЕ ОБОЗНАЧЕНИЯ

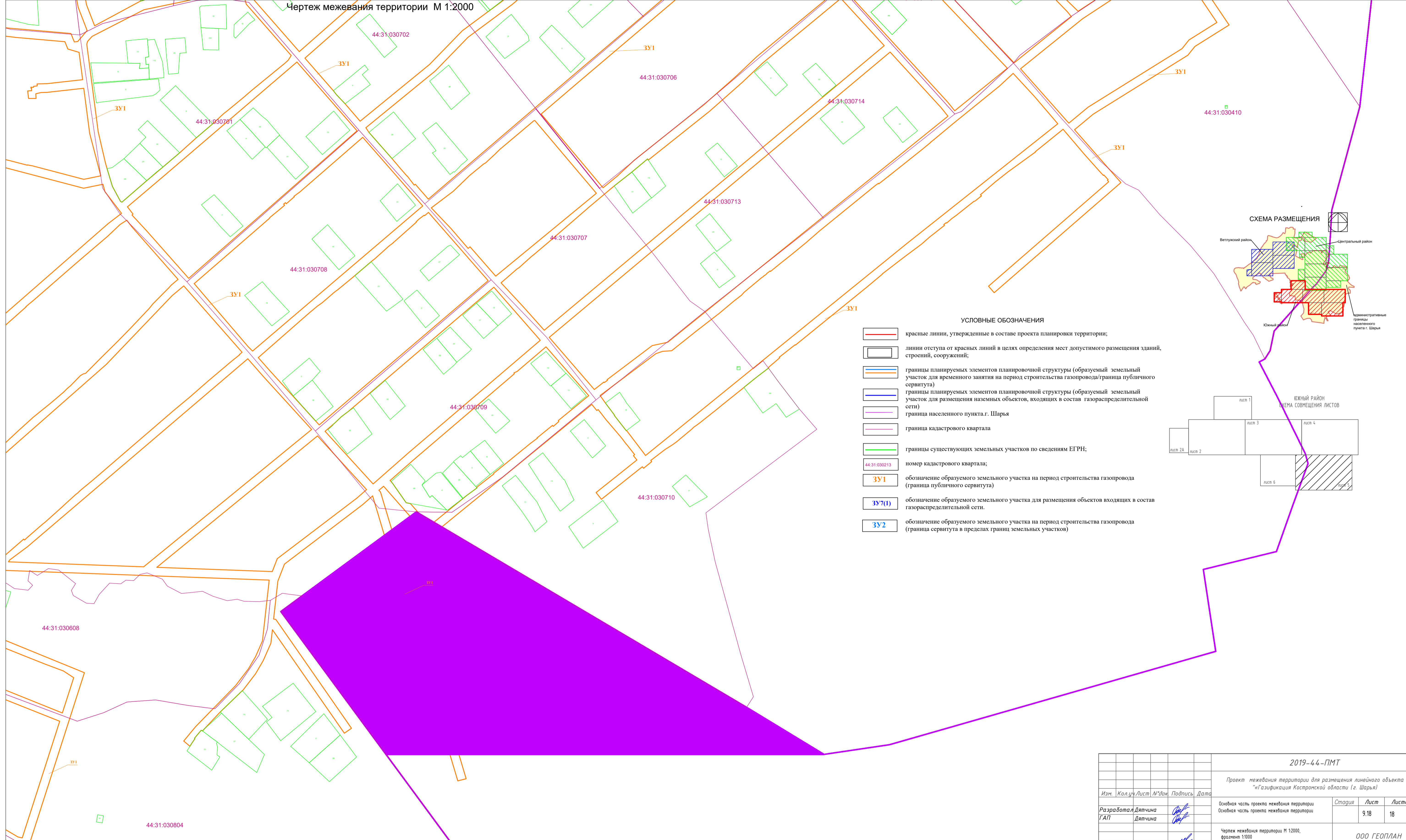
- | | | | |
|--|--|--|--|
| | красные линии, утвержденные в составе проекта планировки территории; | | границы существующих земельных участков по сведениям ЕГРН; |
| | линии отступа от красных линий в целях определения мест допустимого размещения зданий, строений, сооружений; | | границы существующих земельных участков по сведениям ЕГРН; |
| | границы планируемых элементов планировочной структуры (образуемый земельный участок для временного занятия на период строительства газопровода/граница публичного сервитута) | | 44:31:030213
номер кадастрового квартала; |
| | границы планируемых элементов планировочной структуры (образуемый земельный участок для размещения наземных объектов, входящих в состав газораспределительной сети) | | ЗУ1
обозначение образуемого земельного участка на период строительства газопровода (граница публичного сервитута) |
| | граница населенного пункта г. Шарья | | ЗУ7(1)
обозначение образуемого земельного участка для размещения объектов входящих в состав газораспределительной сети. |
| | граница кадастрового квартала | | ЗУ2
обозначение образуемого земельного участка на период строительства газопровода (граница сервитута в пределах границ земельных участков) |

1. Существующие (ранее установленные в соответствии с законодательством Российской Федерации), отменяемые красные линии - отсутствуют.



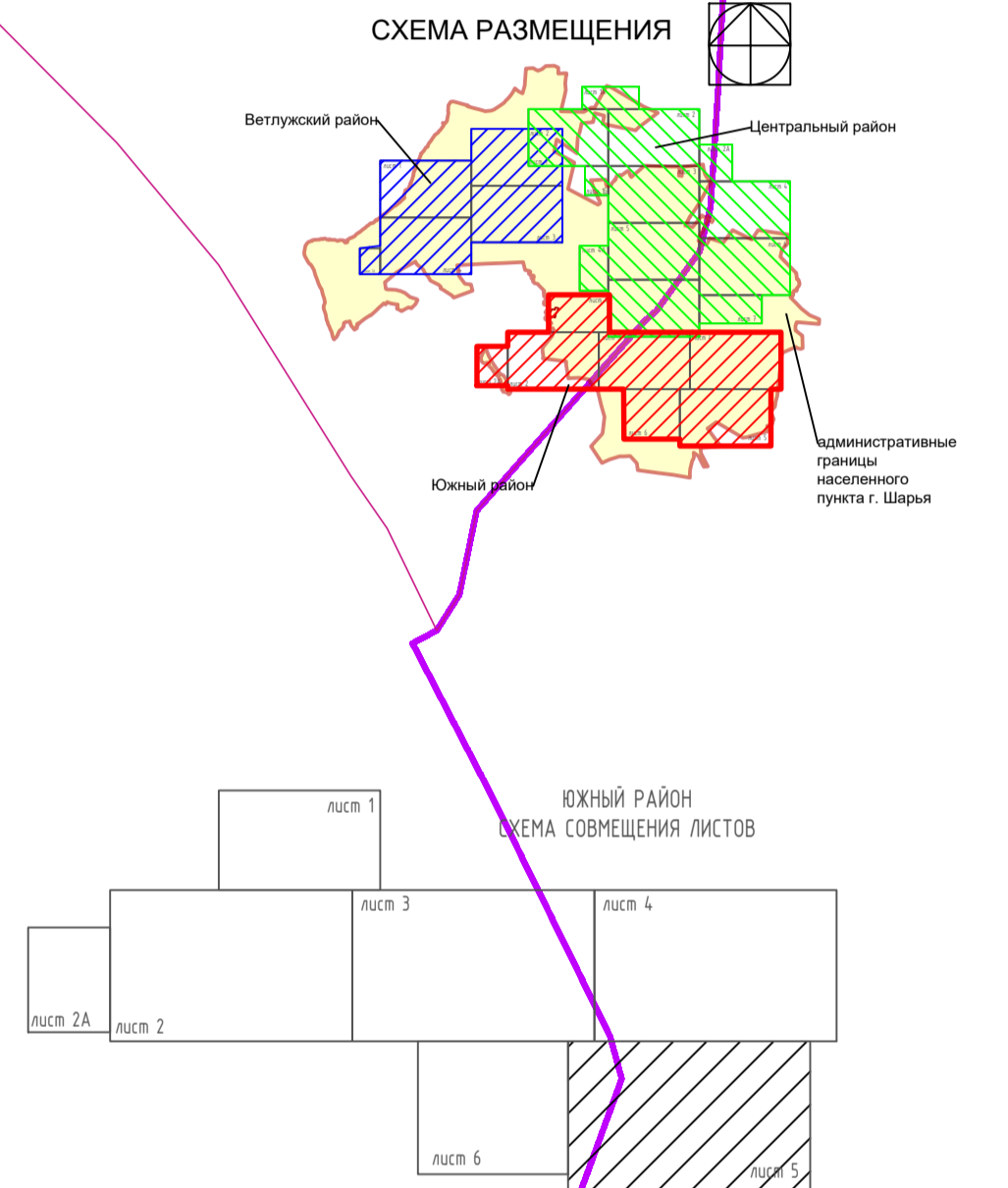
2019-44-ПМТ			
Проект межевания территории для размещения линейного объекта «Газификация Костромской области (г. Шарья)»			
Изм.	Кол.ч/Лист	№ док.	Подпись, Дата
Разработал	Дятчина		
ГАП	Дятчина		
Н.контр.	Близнюкова		
Основная часть проекта межевания территории		Страница	Лист
		7.18	18
Чертеж межевания территории М 1:2000, фрагмент 1:1000		ООО ГЕОПЛАН	

Чертеж межевания территории М 1:2000



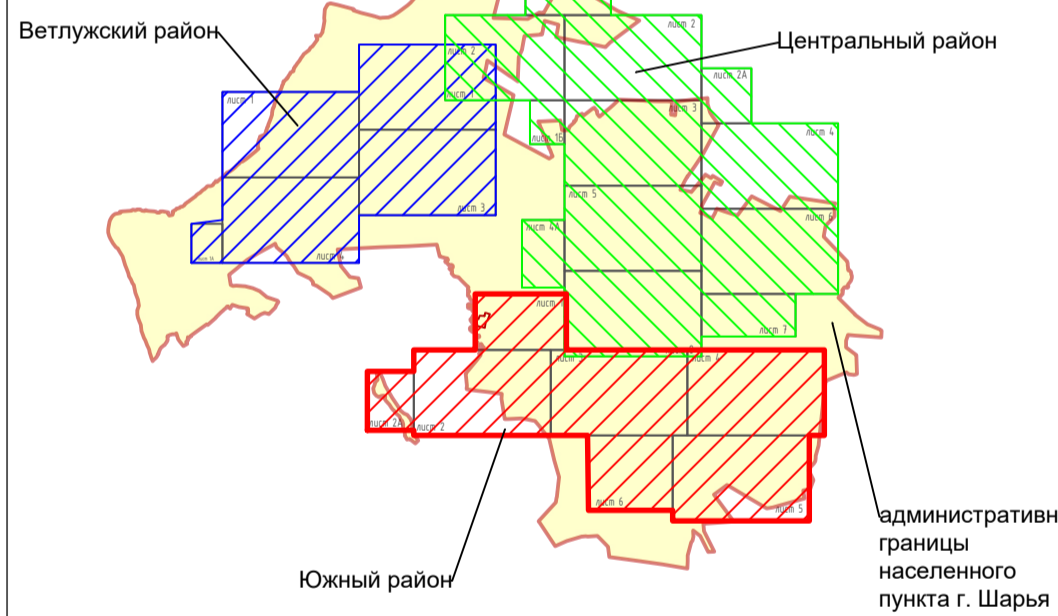
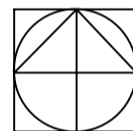
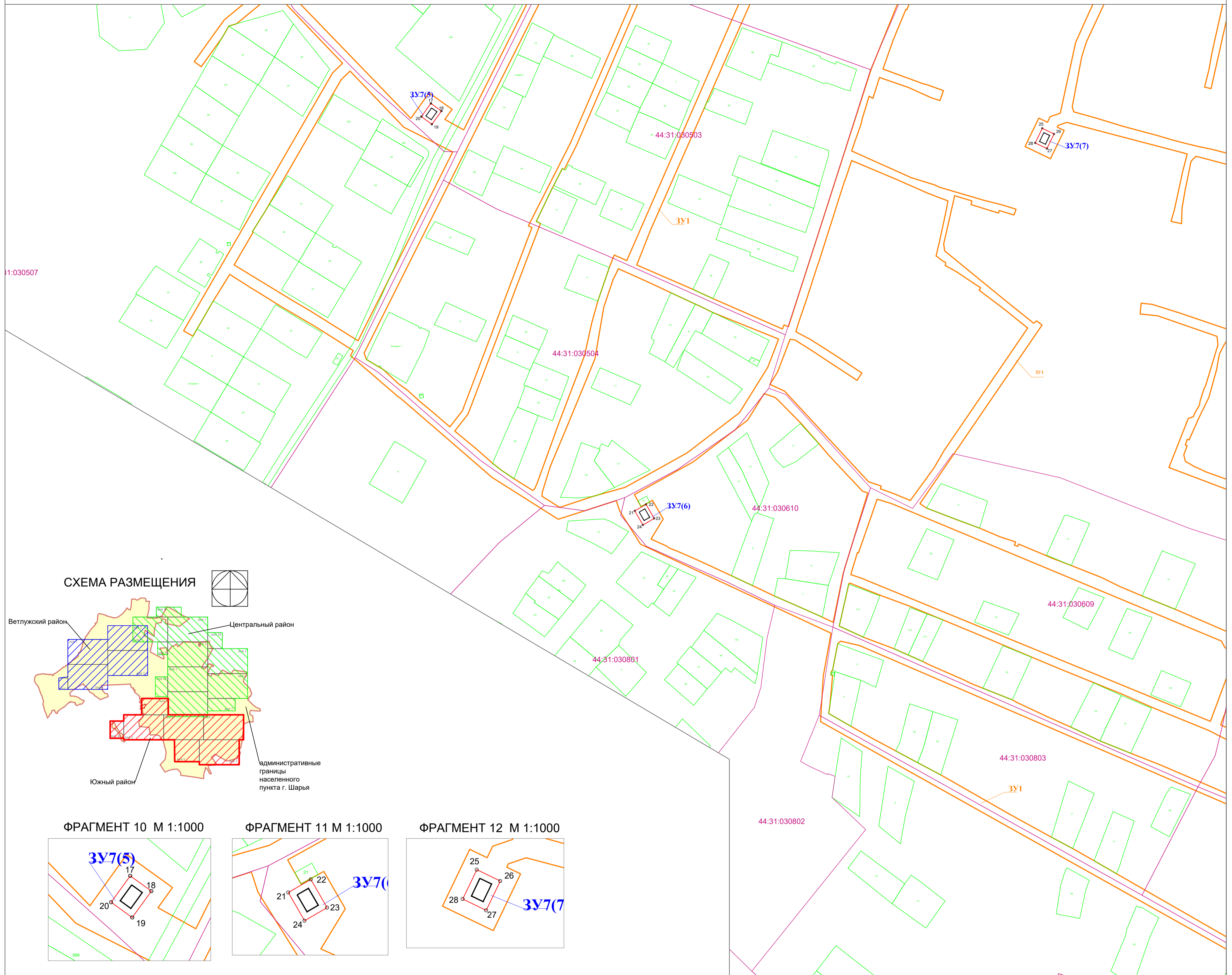
УСЛОВНЫЕ ОБОЗНАЧЕНИЯ

- красные линии, утвержденные в составе проекта планировки территории;
- линии отступа от красных линий в целях определения мест допустимого размещения зданий, строений, сооружений;
- границы планируемых элементов планировочной структуры (образуемый земельный участок для временного занятия на период строительства газопровода/граница публичного сервитута)
- границы планируемых элементов планировочной структуры (образуемый земельный участок для размещения наземных объектов, входящих в состав газораспределительной сети)
- граница населенного пункта г. Шарья
- граница кадастрового квартала
- границы существующих земельных участков по сведениям ЕГРН;
- номер кадастрового квартала;
- ЗУ1** обозначение образуемого земельного участка на период строительства газопровода (граница публичного сервитута)
- ЗУ7(1)** обозначение образуемого земельного участка для размещения объектов входящих в состав газораспределительной сети.
- ЗУ2** обозначение образуемого земельного участка на период строительства газопровода (граница сервитута в пределах границ земельных участков)

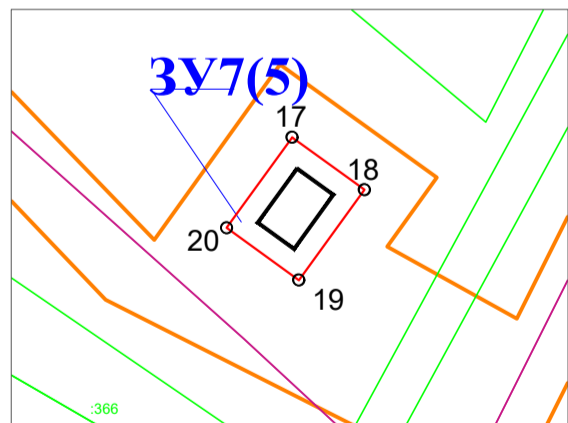


2019-44-ПМТ					
Проект межевания территории для размещения линейного объекта "Газификация Костромской области (г. Шарья)"					
Изм.	Кол.уч.	Лист	№ док	Подпись	Дата
Разработал	Дятчина				
ГАП	Дятчина				
И.контр.	Близнекова				
				Стадия	Лист
					9.18
					18
				ООО ГЕОПЛАН	

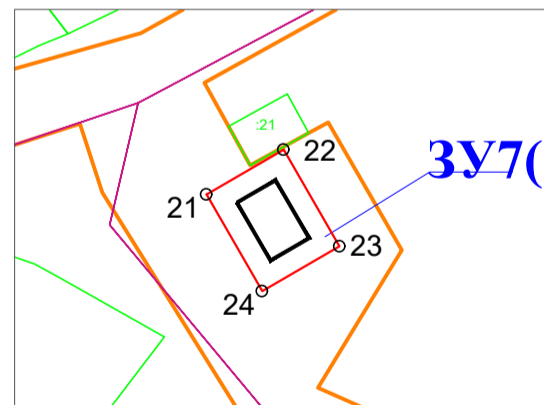
Чертеж межевания территории М 1:2000



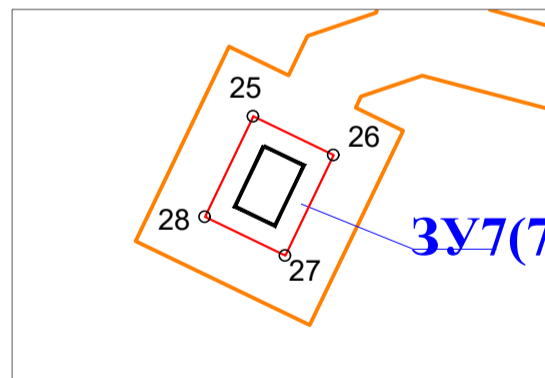
ФРАГМЕНТ 10 М 1:1000



ФРАГМЕНТ 11 М 1:1000



ФРАГМЕНТ 12 М 1:1000



УСЛОВНЫЕ ОБОЗНАЧЕНИЯ

- | | | | |
|--|--|--|---|
| | красные линии, утвержденные в составе проекта планировки территории; | | границы существующих земельных участков по сведениям ЕГРН; |
| | линии отступа от красных линий в целях определения мест допустимого размещения зданий, строений, сооружений; | | номер кадастрового квартала; |
| | границы планируемых элементов планировочной структуры (образуемый земельный участок для временного занятия на период строительства газопровода/граница публичного сервитута) | | ЗУ1 обозначение образуемого земельного участка на период строительства газопровода (граница публичного сервитута) |
| | границы планируемых элементов планировочной структуры (образуемый земельный участок для размещения наземных объектов, входящих в состав газораспределительной сети) | | ЗУ7(1) обозначение образуемого земельного участка для размещения объектов входящих в состав газораспределительной сети. |
| | граница населенного пункта г. Шарья | | ЗУ2 обозначение образуемого земельного участка на период строительства газопровода (граница сервитута в пределах границ земельных участков) |
| | граница кадастрового квартала | | |

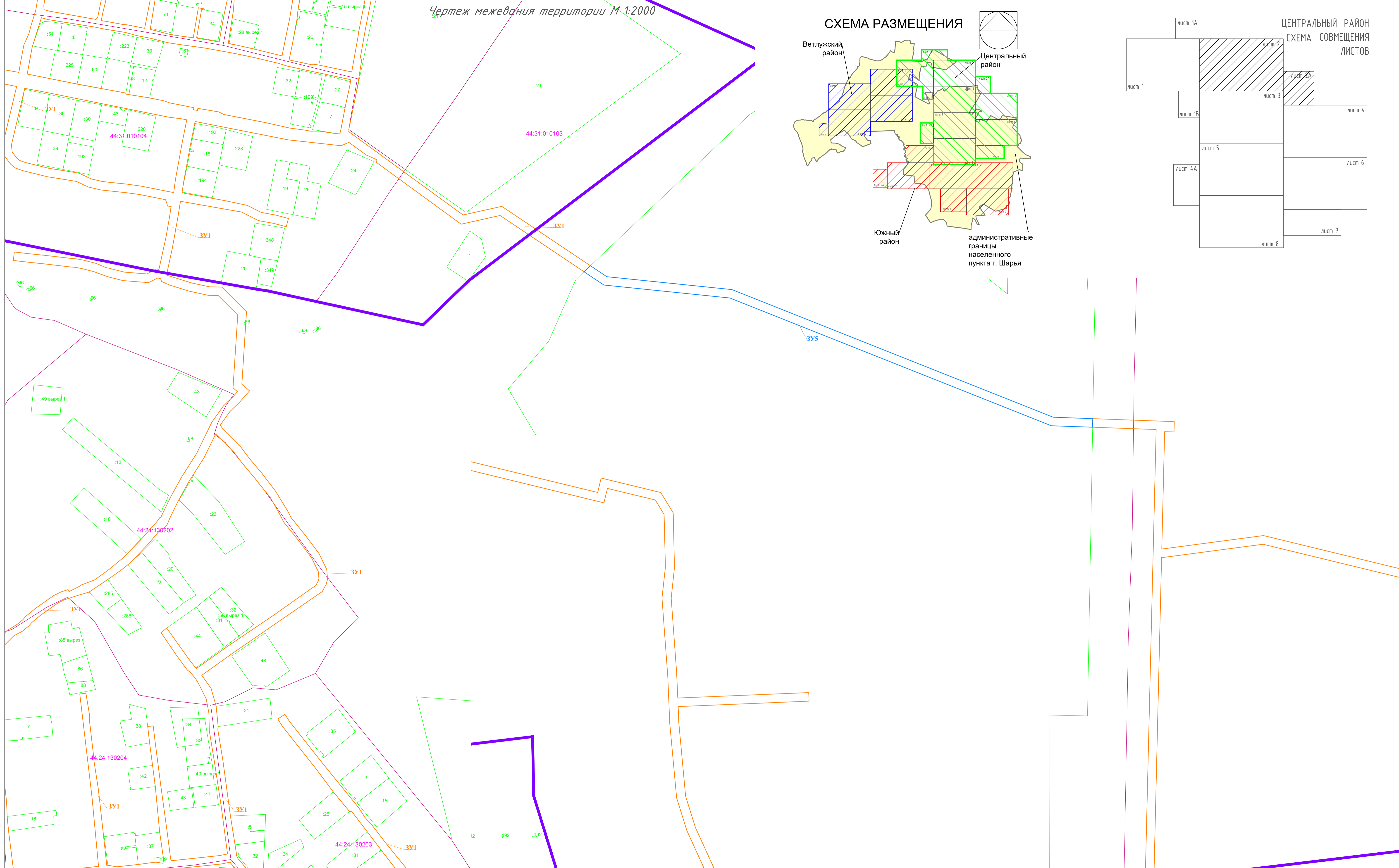
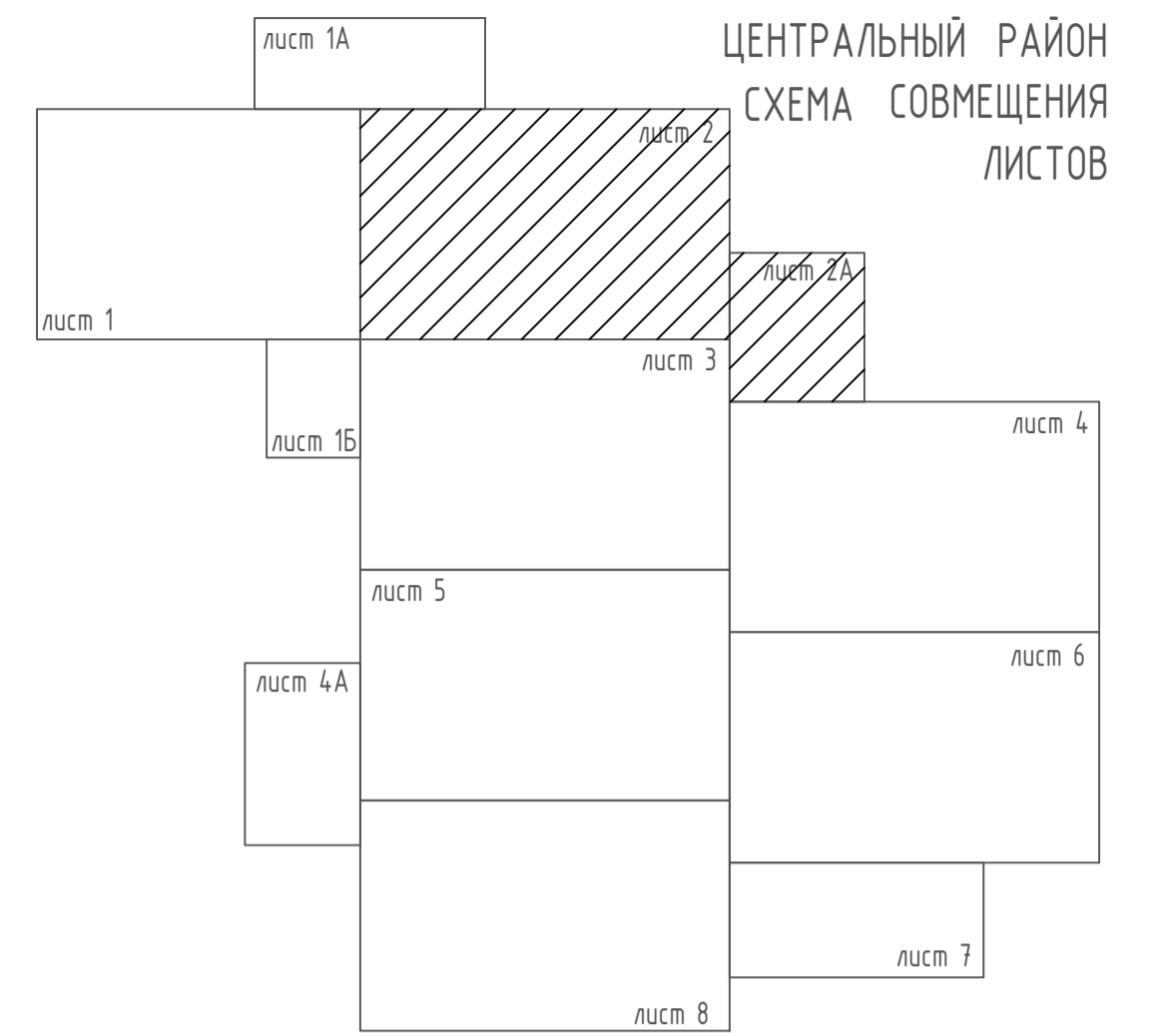


2019-44-ПМТ					
Проект межевания территории для размещения линейного объекта "газификация Костромской области (г. Шарья)					
Изм.	Кол.ч.	Лист № док.	Подпись	Дата	
Разработал	Дятчина				Основная часть проекта межевания территории
ГАП	Дятчина				
					Стация
					Лист
					Листов
					10.18
					18
Н.контр.	Близнюкова				000 ГЕОПЛАН

Чертеж межевания территории М 1:2000, фрагмент 1:1000

Чертеж межевания территории М 1:2000

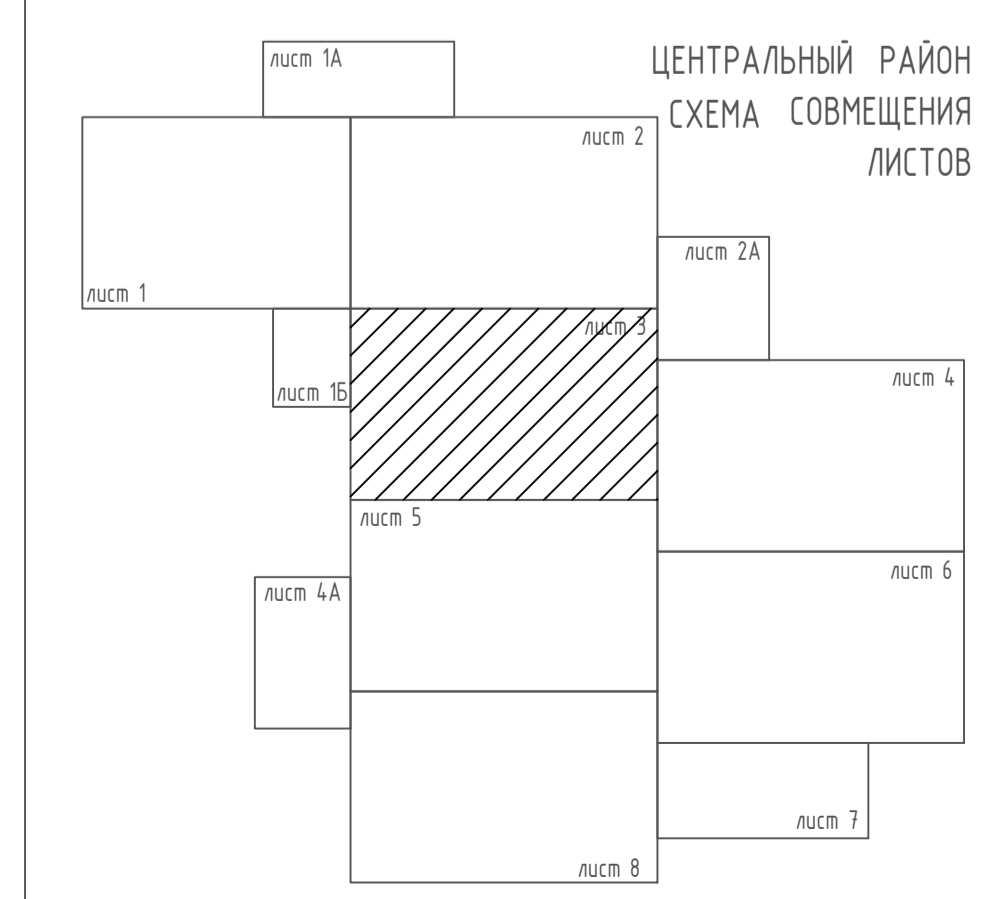
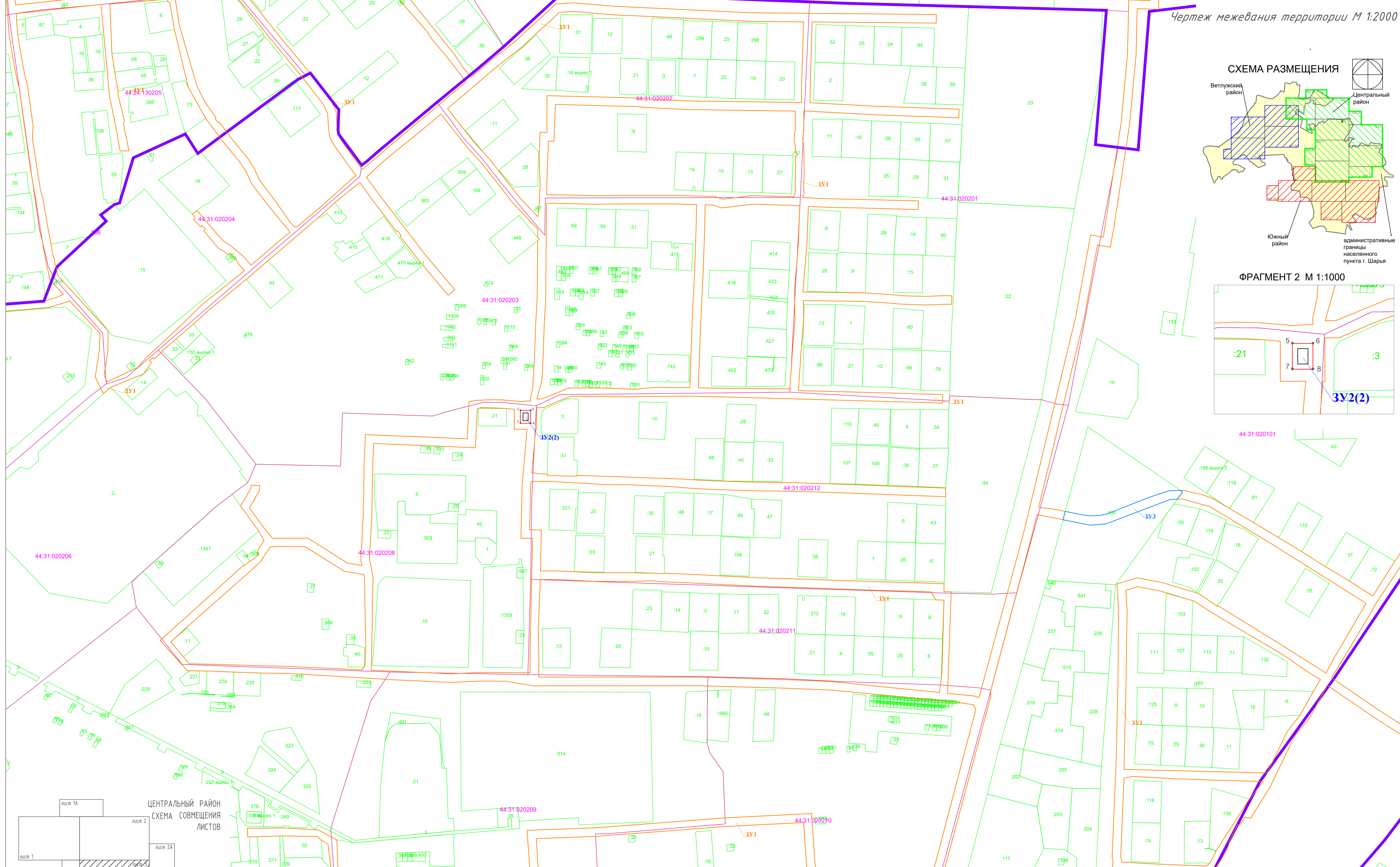
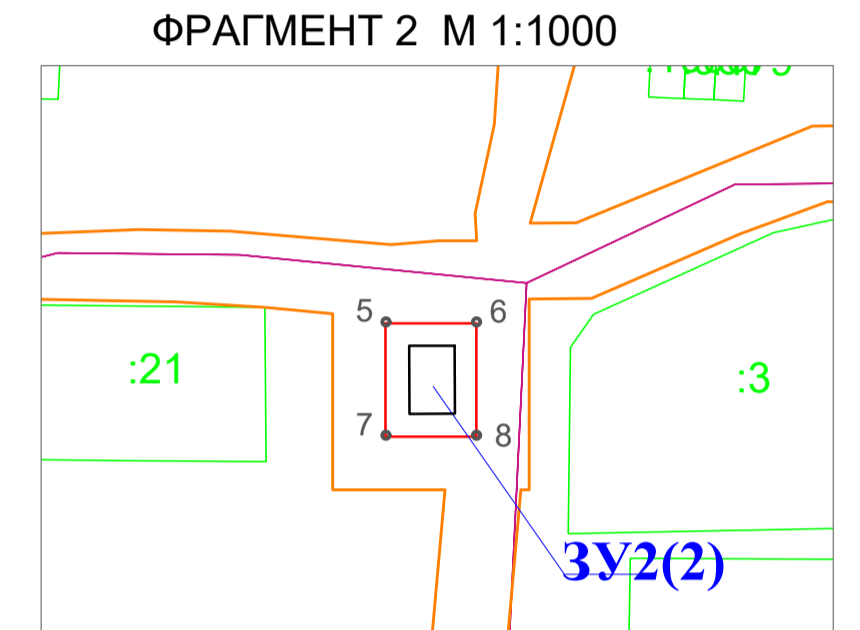
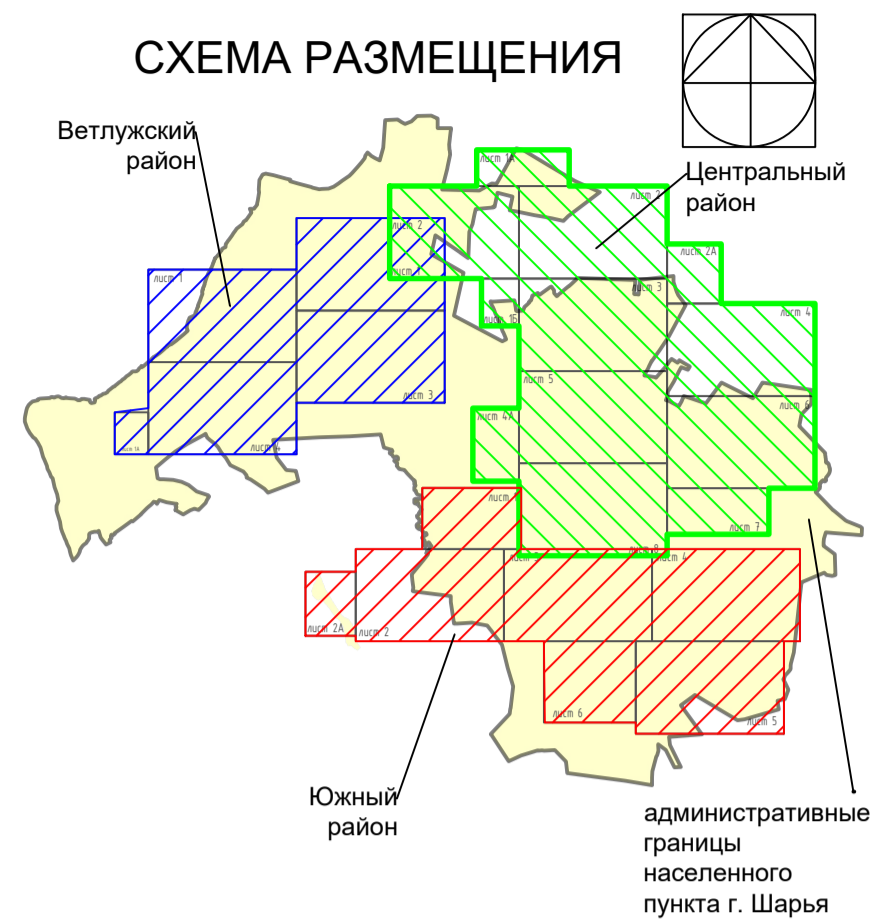
СХЕМА РАЗМЕЩЕНИЯ



УСЛОВНЫЕ ОБОЗНАЧЕНИЯ

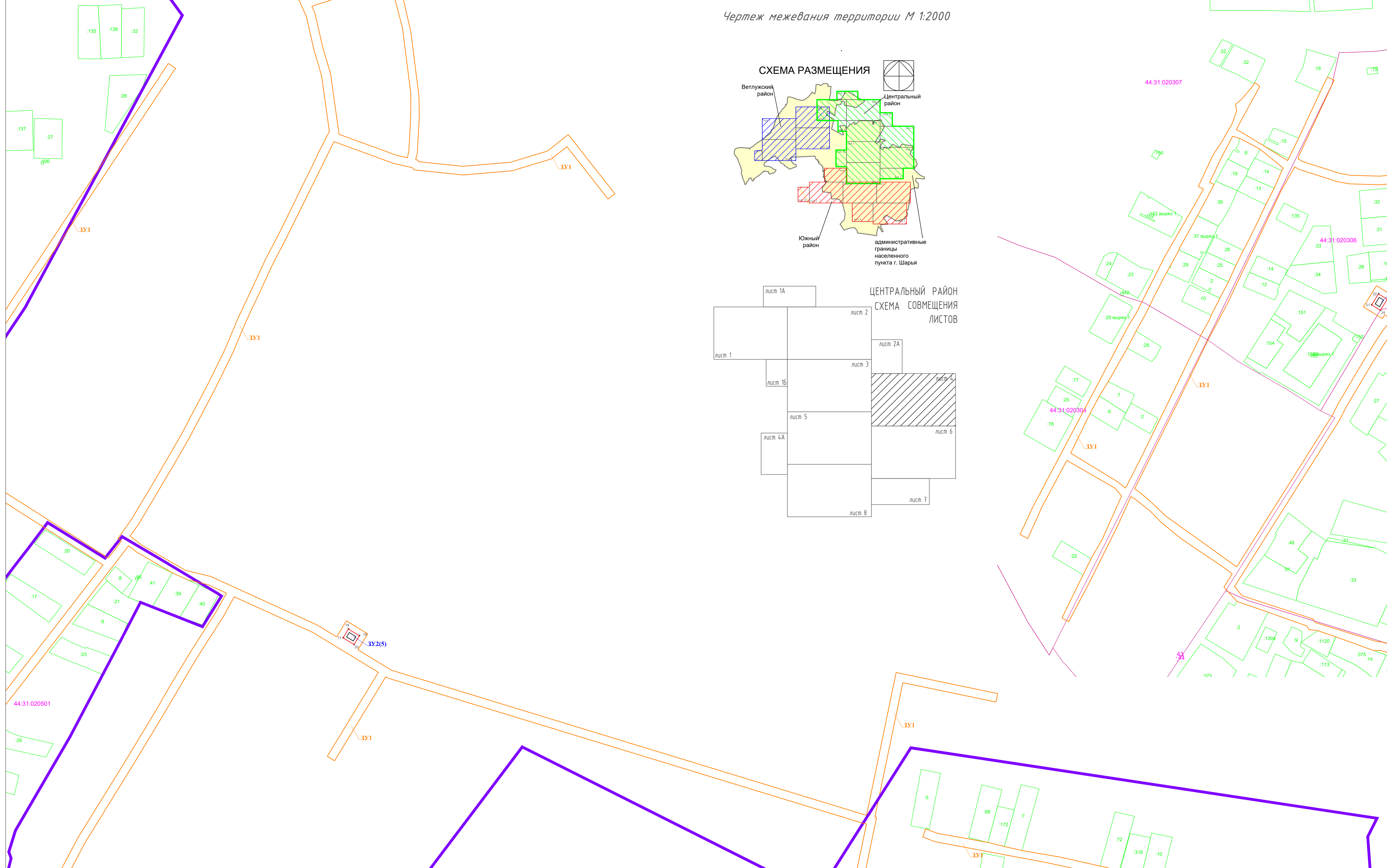
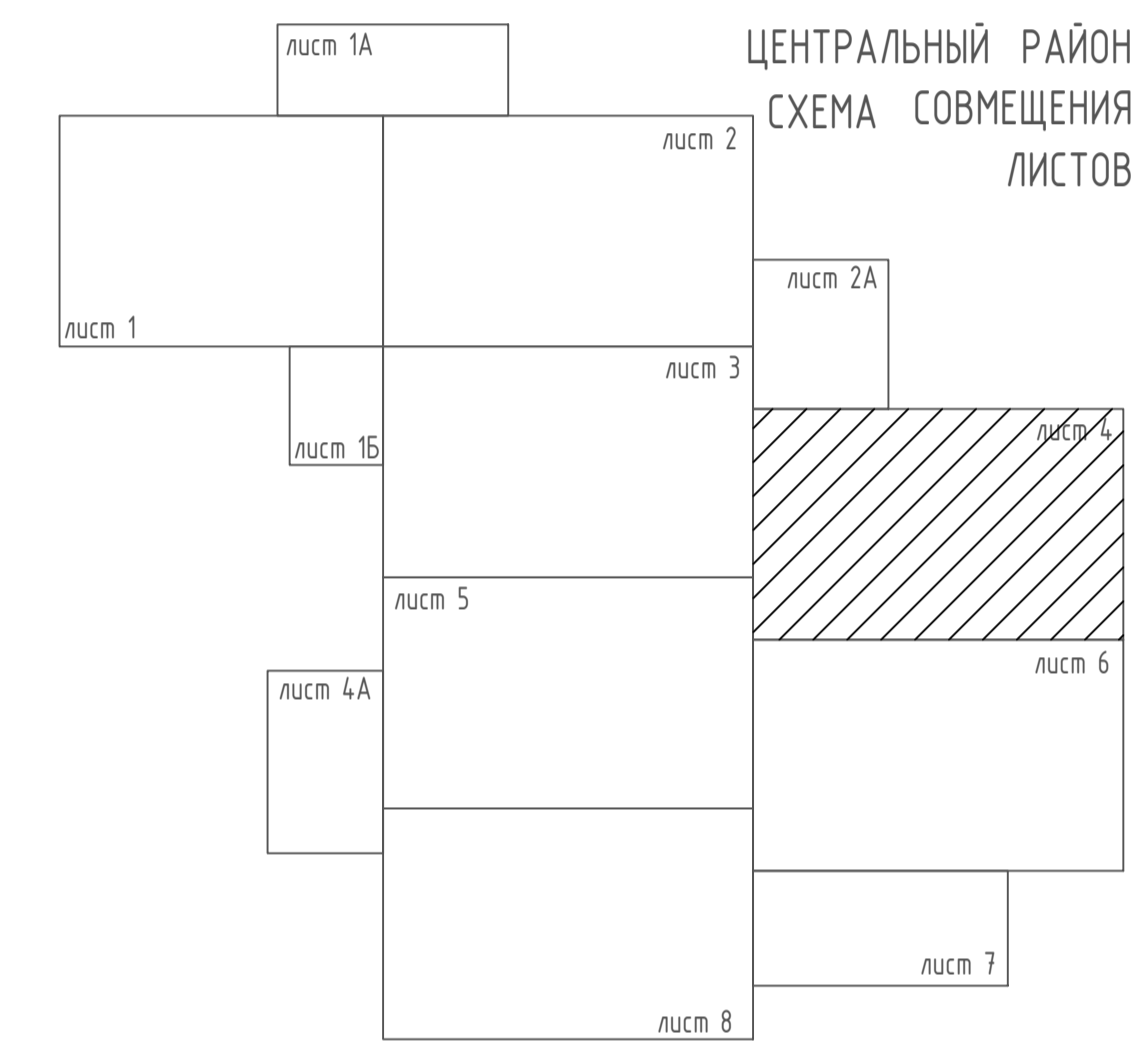
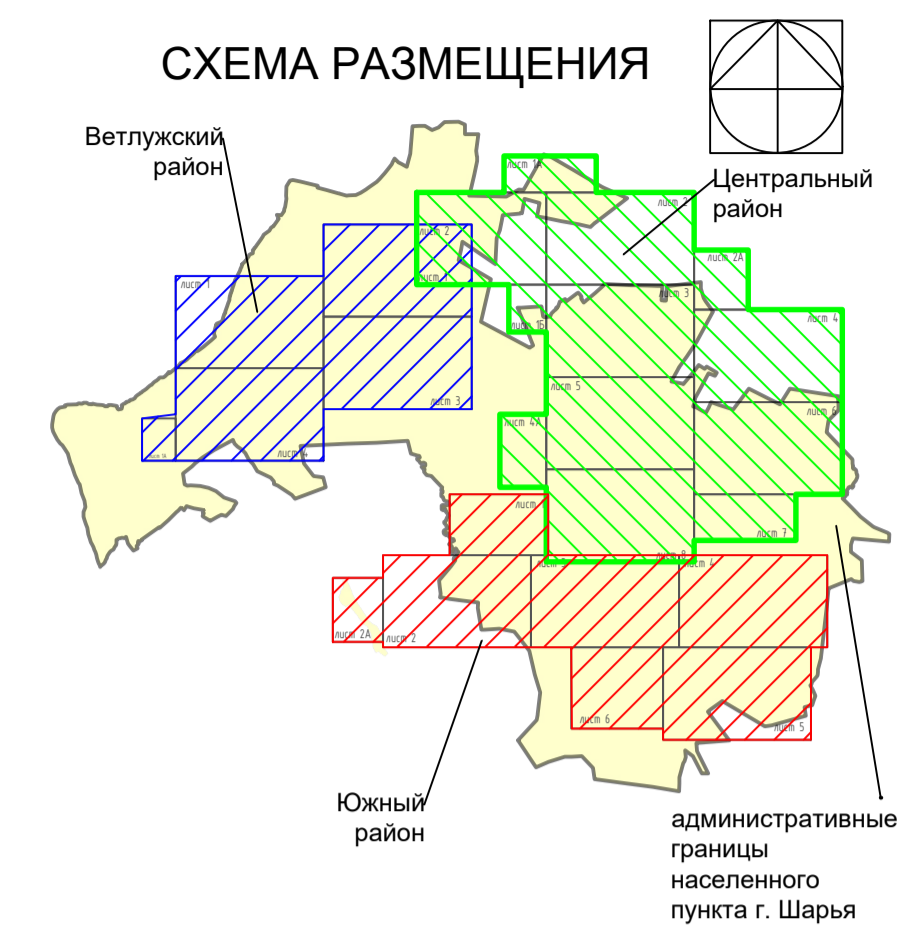
- красные линии, утвержденные в составе проекта планировки территории;
- линии отступа от красных линий в целях определения мест допустимого размещения зданий, строений, сооружений;
- границы планируемых элементов планировочной структуры (образуемый земельный участок для временного занятия на период строительства газопровода/граница публичного сервитута)
- границы планируемых элементов планировочной структуры (образуемый земельный участок для размещения наземных объектов, входящих в состав газораспределительной сети)
- граница населенного пункта г. Шар'я
- граница кадастрового квартала
- границы существующих земельных участков по сведениям ЕГРН;
- номер кадастрового квартала;
- 3У1 обозначение образуемого земельного участка на период строительства газопровода (граница публичного сервитута)
- 3У2(1) обозначение образуемого земельного участка для размещения объектов входящих в состав газораспределительной сети.
- 3У3 обозначение образуемого земельного участка на период строительства газопровода (граница сервитута в пределах границ земельных участков)

				2019-44-ПМТ		
				<i>Проект межевания территории для размещения линейного объекта "Газификация Костромской области (г. Шар'я)</i>		
Изм.	Кол.ч	Лист	№ док.	Подпись	Дата	
Разработал	Дятчина					Основная часть проекта межевания территории
ГАП	Дятчина					
				Стадия	Лист	Листов
				Чертёж межевания территории М 1:2000 фрагмент 1. М 1:1000	12.18	18
				И.контр.	Близнюкова	
				ООО ГЕОПЛАН		

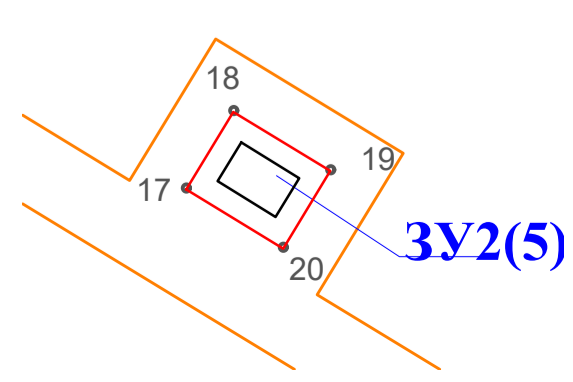


- УСЛОВНЫЕ ОБОЗНАЧЕНИЯ**
- красные линии, утвержденные в составе проекта планировки территории;
 - линии отступа от красных линий в целях определения мест допустимого размещения зданий, строений, сооружений;
 - границы планируемых элементов планировочной структуры (образуемый земельный участок для временного занятия на период строительства газопровода/граница публичного сервитута)
 - границы планируемых элементов планировочной структуры (образуемый земельный участок для размещения наземных объектов, входящих в состав газораспределительной сети)
 - граница населенного пункта г. Шарья
 - граница кадастрового квартала
 - границы существующих земельных участков по сведениям ЕГРН;
 - номер кадастрового квартала;
 - 3У1 обозначение образуемого земельного участка на период строительства газопровода (граница публичного сервитута)
 - 3У2(1) обозначение образуемого земельного участка для размещения объектов входящих в состав газораспределительной сети.
 - 3У3 обозначение образуемого земельного участка на период строительства газопровода (граница сервитута в пределах границ земельных участков)

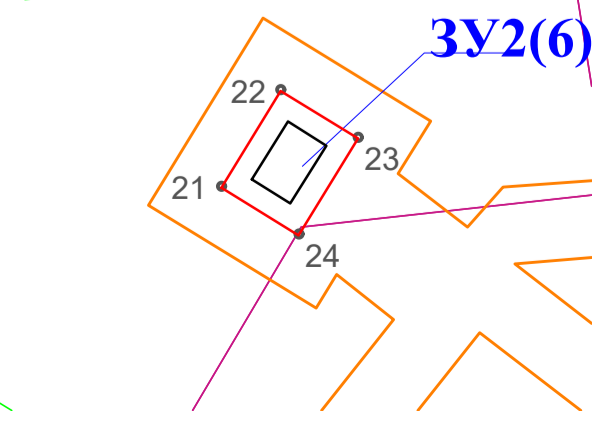
				2019-44-ПМТ		
				Проект межевания территории для размещения линейного объекта "Газификация Костромской области (г. Шарья)		
Изм.	Кол.ч/Лист	№ док.	Подпись	Дата	Стадия	Лист
						18
Разработал: Дятчина ГАП				Основная часть проекта межевания территории		Листов 18
Чертеж: Близнякова				Чертеж межевания территории М 1:2000 Фрагмент 2 М 1:1000		ООО ГЕОПЛАН



ФРАГМЕНТ 3 М 1:1000

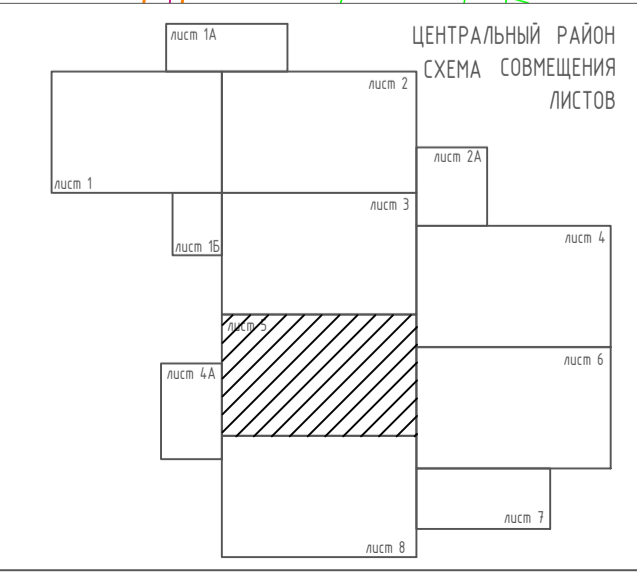
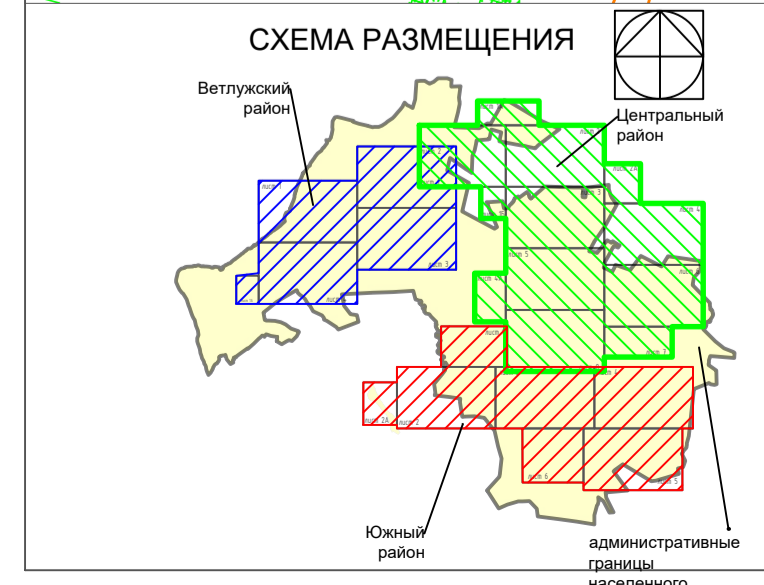
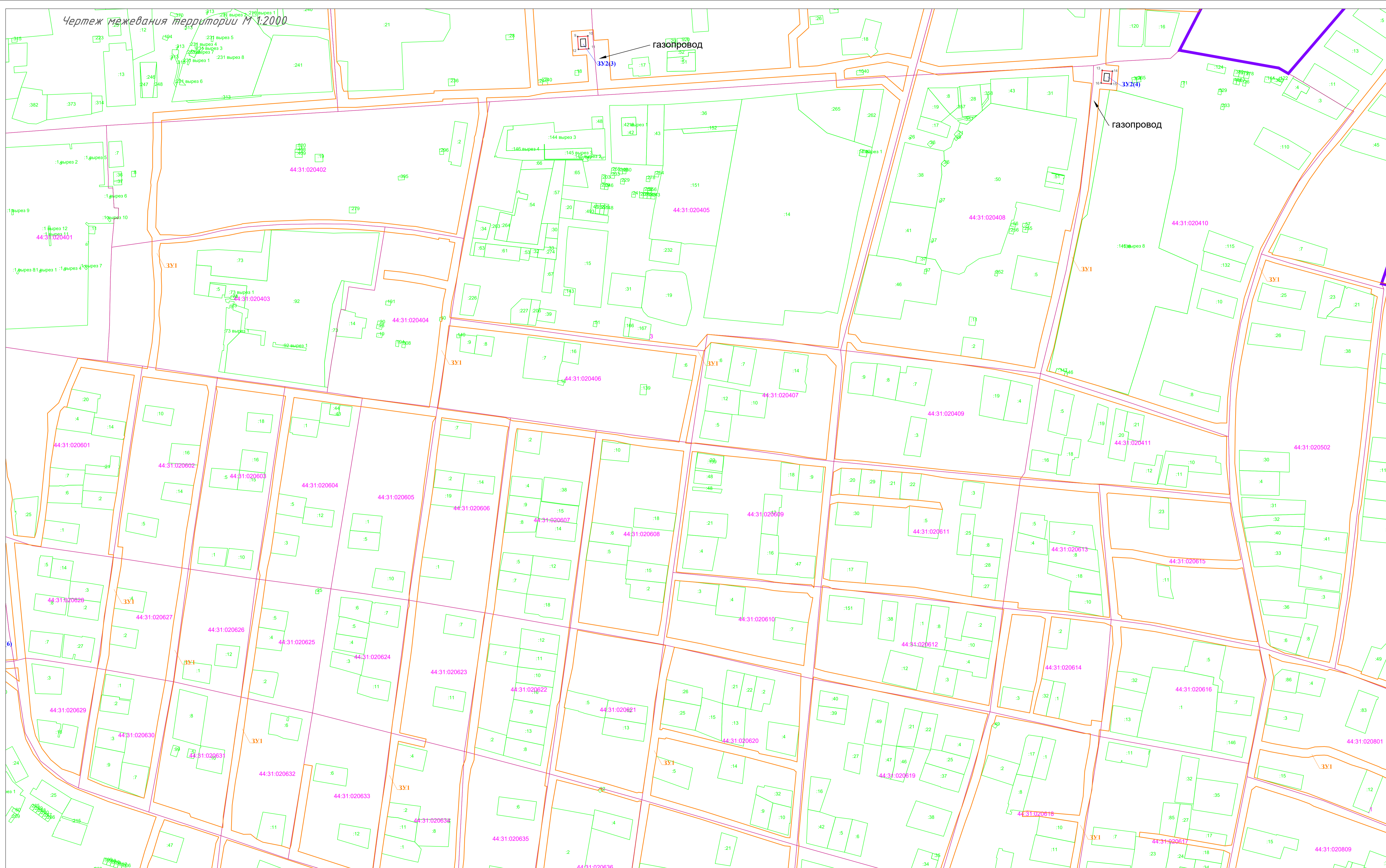


ФРАГМЕНТ 4 М 1:1000

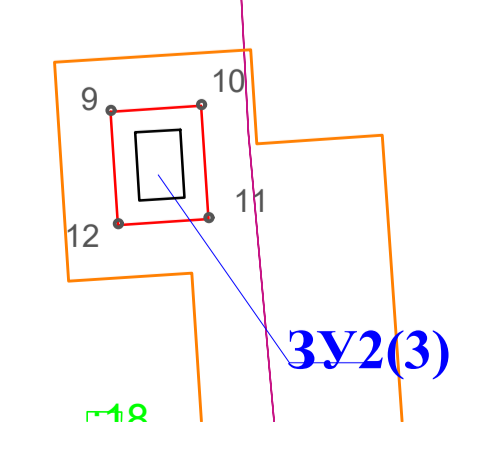


- УСЛОВНЫЕ ОБОЗНАЧЕНИЯ
- красные линии, утвержденные в составе проекта планировки территории;
 - линии отступа от красных линий в целях определения мест допустимого размещения зданий, строений, сооружений;
 - границы планируемых элементов планировочной структуры (образуемый земельный участок для временного занятия на период строительства газопровода/граница публичного сервитута)
 - границы планируемых элементов планировочной структуры (образуемый земельный участок для размещения наземных объектов, входящих в состав газораспределительной сети)
 - граница населенного пункта г. Шарья
 - граница кадастрового квартала
 - границы существующих земельных участков по сведениям ЕГРН;
 - номер кадастрового квартала;
 - обозначение образуемого земельного участка на период строительства газопровода (граница публичного сервитута)
 - обозначение образуемого земельного участка для размещения объектов входящих в состав газораспределительной сети.
 - обозначение образуемого земельного участка на период строительства газопровода (граница сервитута в пределах границ земельных участков)

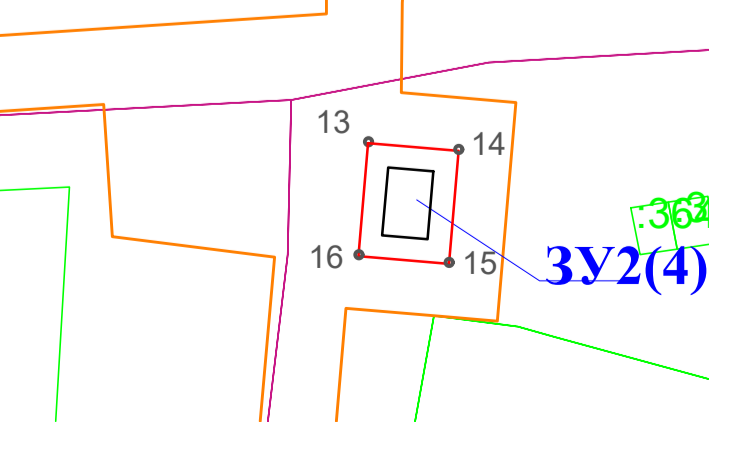
2019-44-ПМТ			
Проект межевания территории для размещения линейного объекта "Газификация Костромской области (г. Шарья)			
Изм.	Кол.ч/Лист	№ док.	Подпись, Дата
Разработал	Дятчина		
ГАП	Дятчина		
Н.контр.	Близнюкова		
Основная часть проекта межевания территории			Стадия
Чертеж межевания территории М 1:2000 фрагменты 3,4 М 1:1000			Лист
			Листов
			14, 18
			18
ООО ГЕОПЛАН			



ФРАГМЕНТ 5 М 1:1000



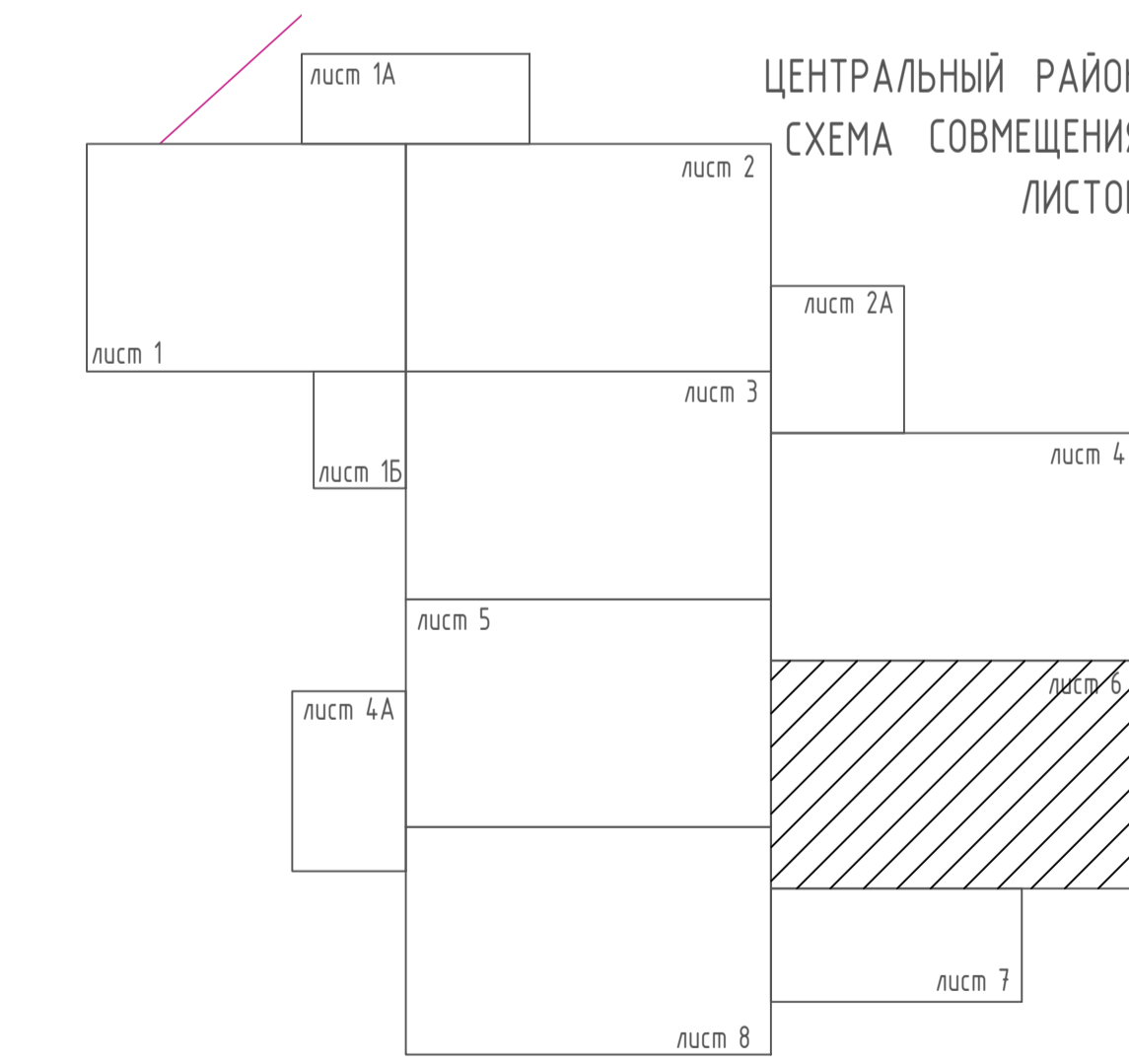
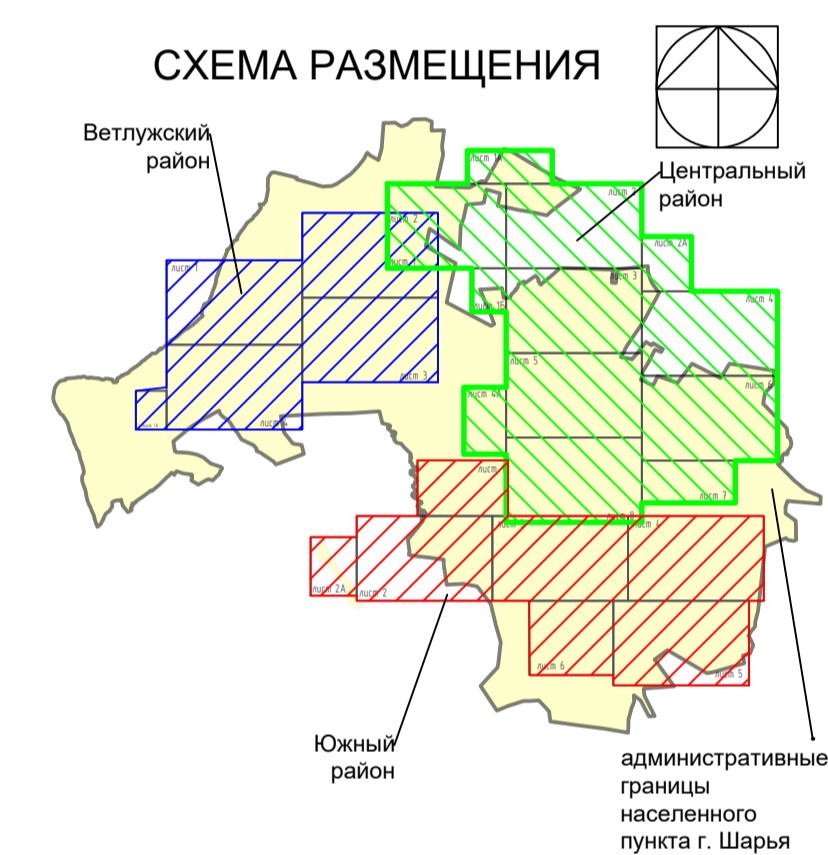
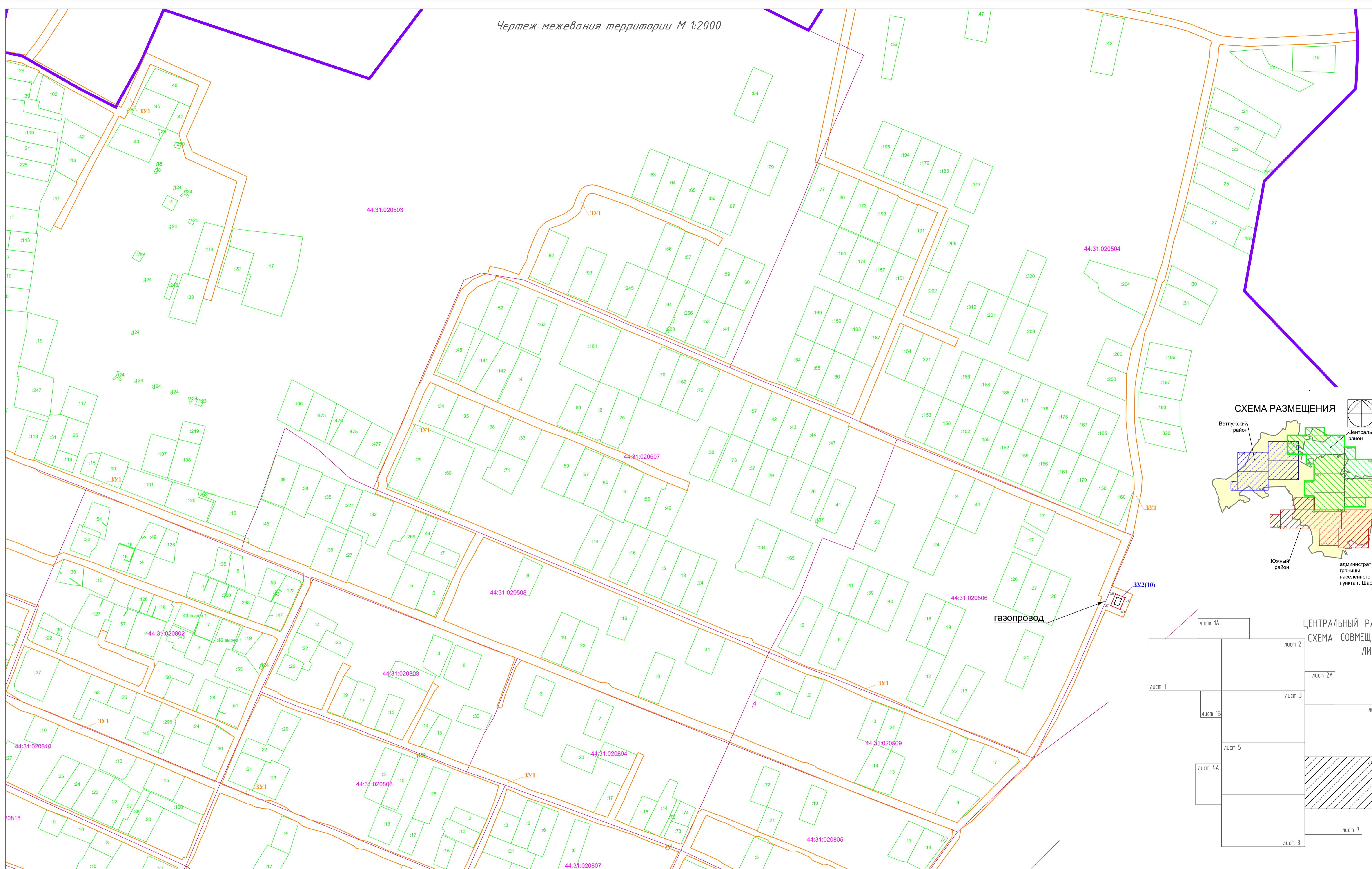
ФРАГМЕНТ 6 М 1:1000



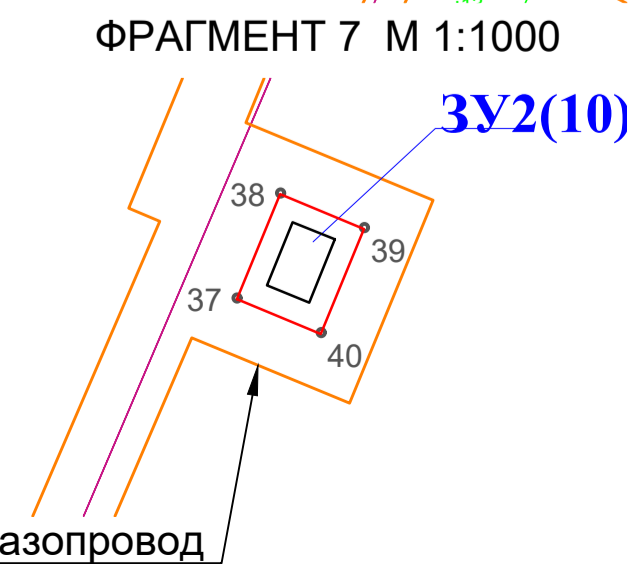
- УСЛОВНЫЕ ОБОЗНАЧЕНИЯ**
- красные линии, утвержденные в составе проекта планировки территории;
 - линии отступа от красных линий в целях определения мест допустимого размещения зданий, строений, сооружений;
 - границы планируемых элементов планировочной структуры (образуемый земельный участок для временного занятия на период строительства газопровода/граница публичного сервитута)
 - границы планируемых элементов планировочной структуры (образуемый земельный участок для размещения наземных объектов, входящих в состав газораспределительной сети)
 - граница населенного пункта г. Шарья
 - граница кадастрового квартала

				2019-44-ПМТ		
				Проект межевания территории для размещения линейного объекта "Газификация Костромской области (г. Шарья)		
Изм.	Кол-во	Лист	№ док.	Подпись	Дата	
Разработал	Дятчина					
ГАП	Дятчина					
				Основная часть проекта межевания территории		
				Чертеж межевания территории М 1:2000		
				Фрагмент 5,6 М 1:1000		
				Стадия	Лист	Листов
				15.18	18	
				ООО ГЕОПЛАН		
И.контр.	Близнюкова					

Чертеж межевания территории М 1:2000



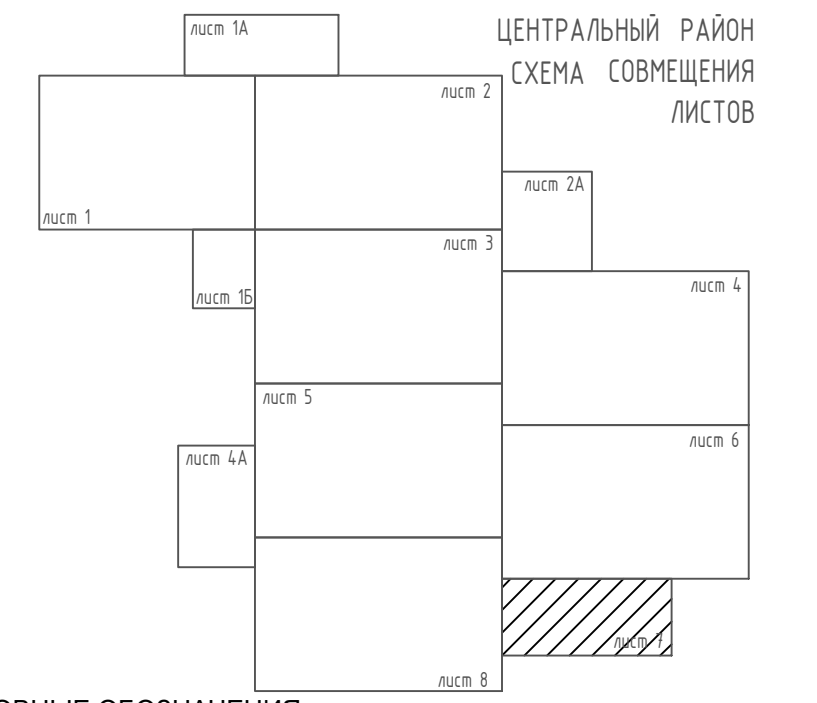
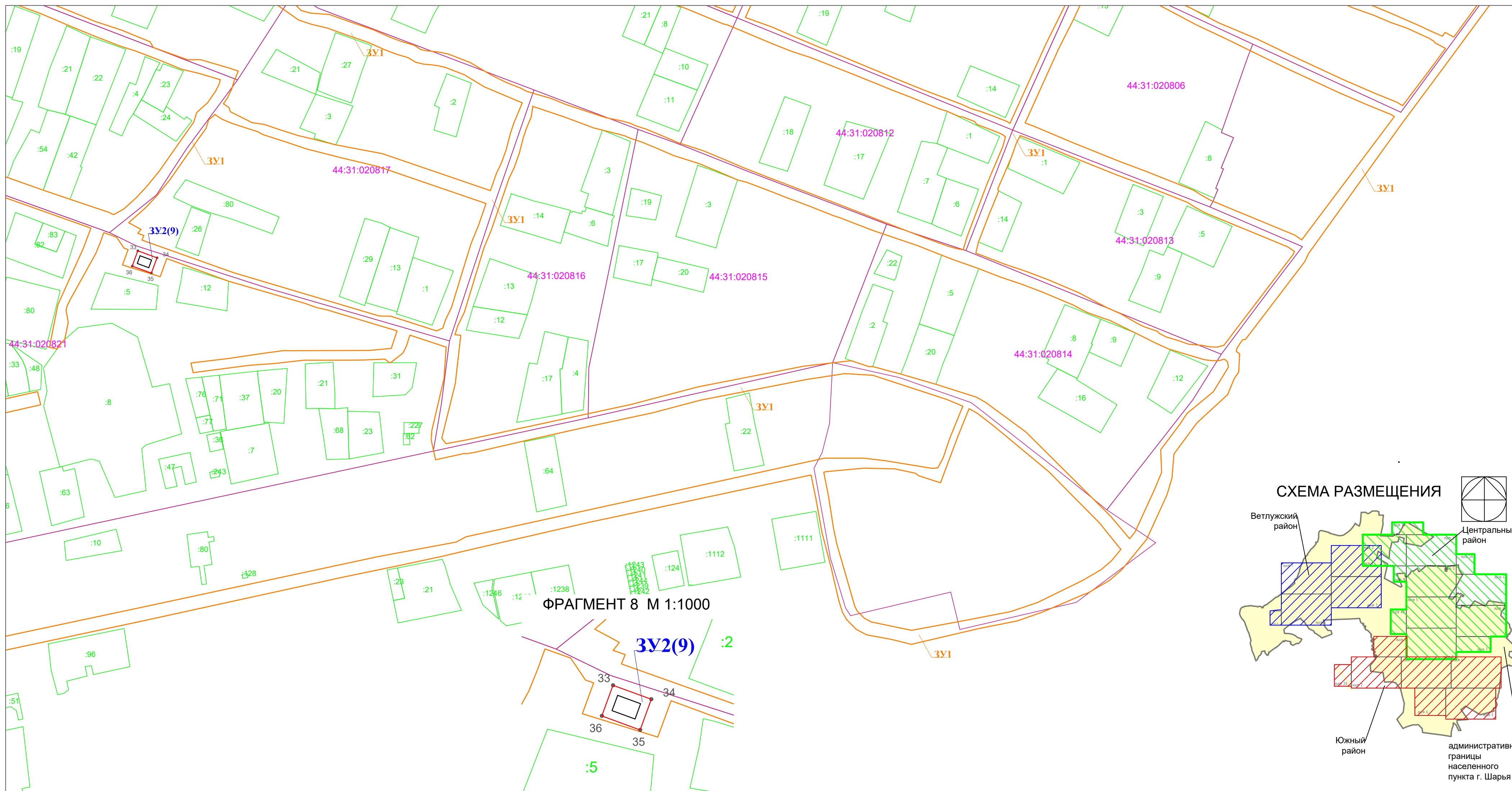
- УСЛОВНЫЕ ОБОЗНАЧЕНИЯ
- красные линии, утвержденные в составе проекта планировки территории;
 - линии отступа от красных линий в целях определения мест допустимого размещения зданий, строений, сооружений;
 - границы планируемых элементов планировочной структуры (образуемый земельный участок для временного занятия на период строительства газопровода/граница публичного сервитута)
 - границы планируемых элементов планировочной структуры (образуемый земельный участок для размещения наземных объектов, входящих в состав газораспределительной сети)
 - граница населенного пункта г. Шарья
 - граница кадастрового квартала



- границы существующих земельных участков по сведениям ЕГРН;
- номер кадастрового квартала;
- обозначение образуемого земельного участка на период строительства газопровода (граница публичного сервитута)
- обозначение образуемого земельного участка для размещения объектов входящих в состав газораспределительной сети.
- обозначение образуемого земельного участка на период строительства газопровода (граница сервитута в пределах границ земельных участков)

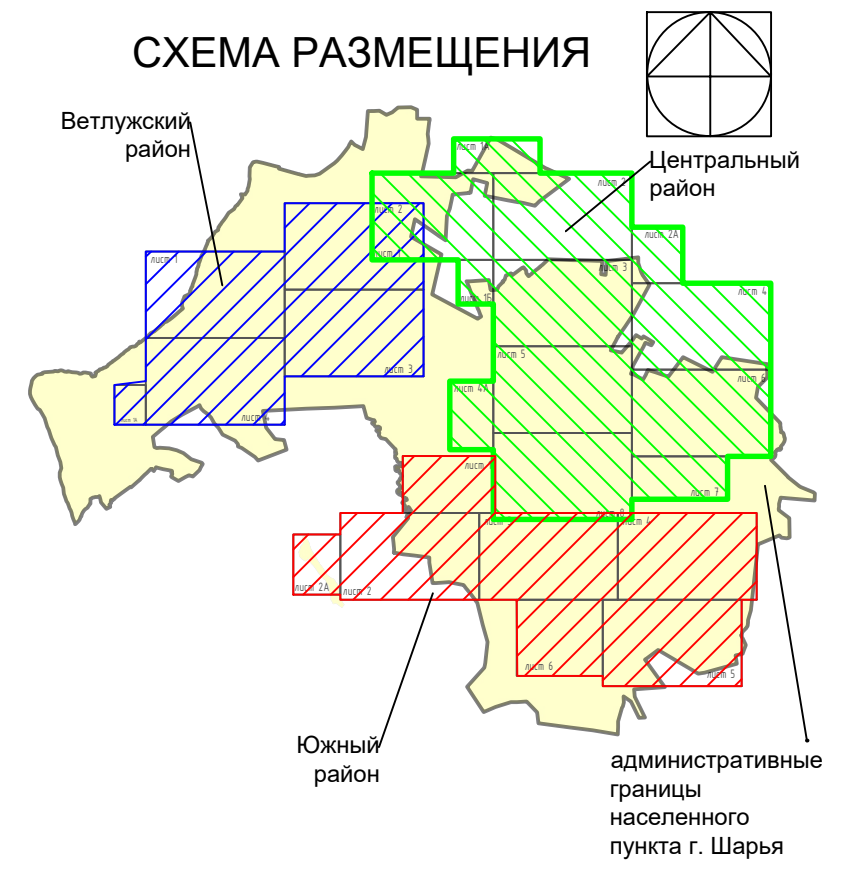
2019-44-ПМТ			
Проект межевания территории для размещения линейного объекта "Газификация Костромской области (г. Шарья)"			
Изм.	Кол-во	Лист	М-дом
Разработал	Дятчина	Дата	
ГАП	Дятчина		
Н.контр.	Близнюкова		
Основная часть проекта межевания территории		Стадия	Лист
Чертеж межевания территории М 1:2000		16.18	18
Фрагмент 7 М 1:1000		ООО ГЕОПЛАН	

Чертеж межевания территории М 1:2000



УСЛОВНЫЕ ОБОЗНАЧЕНИЯ

- красные линии, утвержденные в составе проекта планировки территории;
- линии отступа от красных линий в целях определения мест допустимого размещения зданий, строений, сооружений;
- границы планируемых элементов планировочной структуры (образуемый земельный участок для временного занятия на период строительства газопровода/граница публичного сервитута)
- границы планируемых элементов планировочной структуры (образуемый земельный участок для размещения наземных объектов, входящих в состав газораспределительной сети)
- граница населенного пункта г. Шарья
- граница кадастрового квартала
- границы существующих земельных участков по сведениям ЕГРН;
- 44:31:020813 номер кадастрового квартала;
- ЗУ1 обозначение образуемого земельного участка на период строительства газопровода (граница публичного сервитута)
- ЗУ2(1) обозначение образуемого земельного участка для размещения объектов входящих в состав газораспределительной сети.
- ЗУ3 обозначение образуемого земельного участка на период строительства газопровода (граница сервитута в пределах границ земельных участков)



ФРАГМЕНТ 8 М 1:1000

2019-44-ПМТ					
Проект межевания территории для размещения линейного объекта "Газификация Костромской области (г. Шарья)"					
Изм.	Кол.уч.	Лист	№ док.	Подпись	Дата
Разработал	Дятчина				
ГАП	Дятчина				
Н.контр.	Близнюкова				
			Стадия	Лист	Листов
				17.18	18
			ООО ГЕОПЛАН		

Чертеж межевания территории М 1:2000

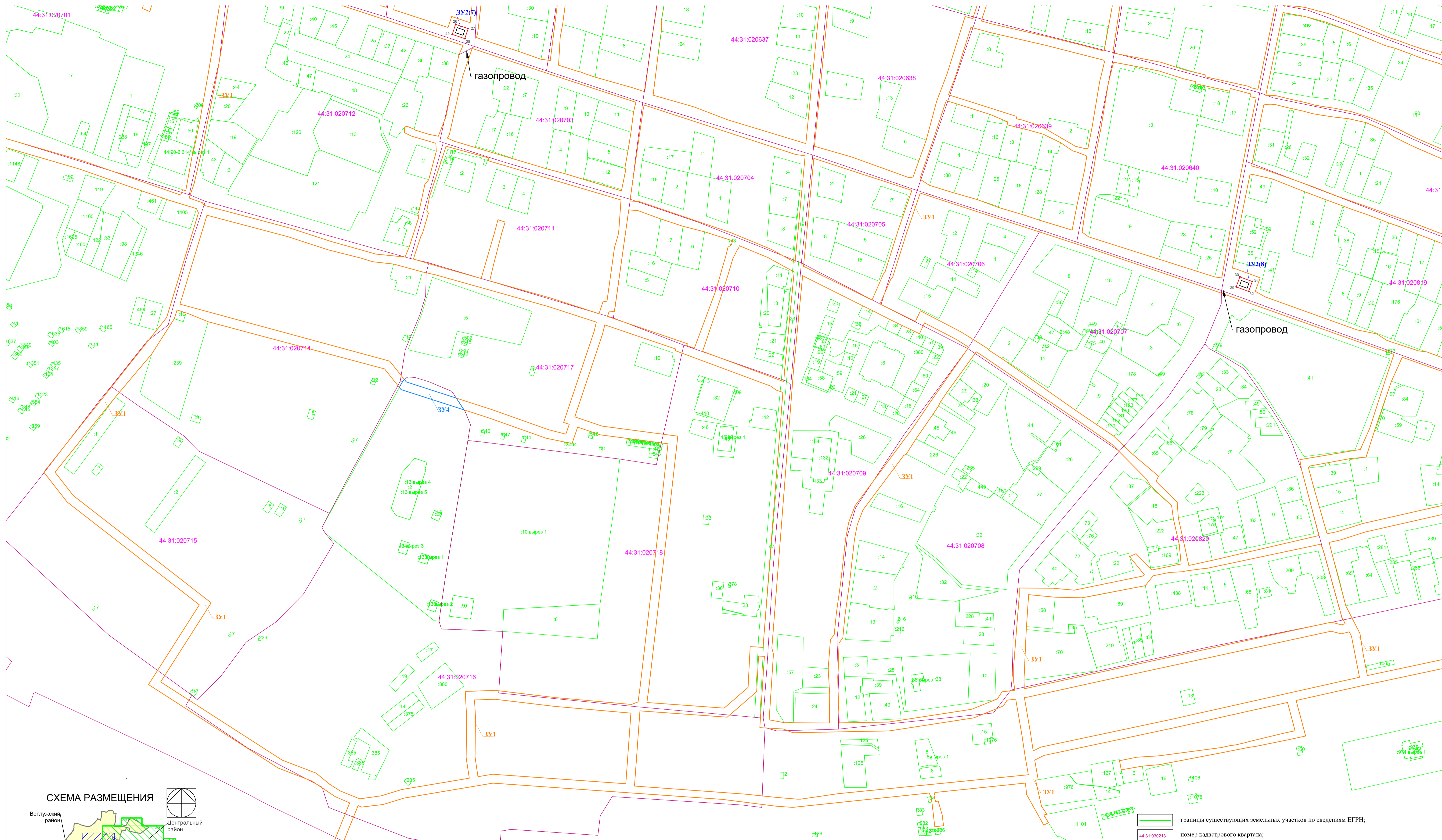
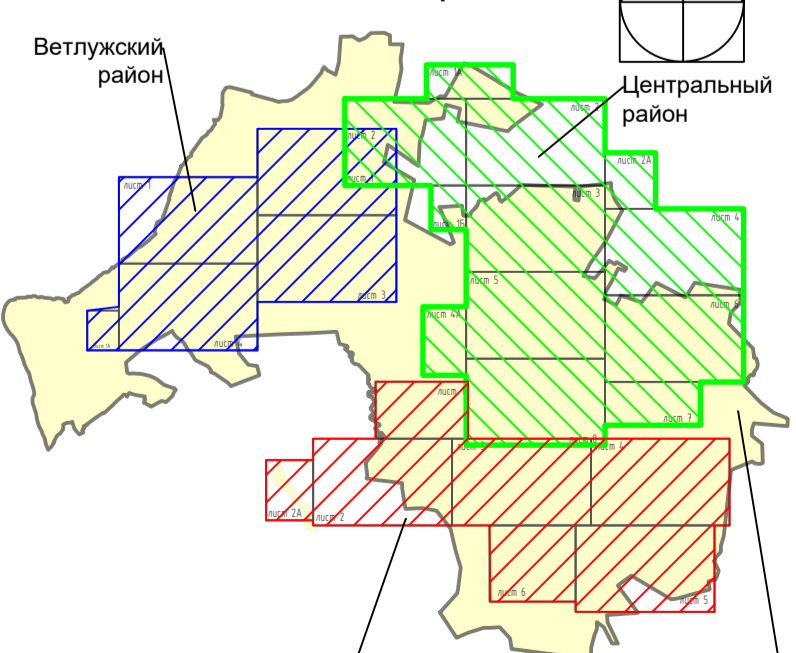


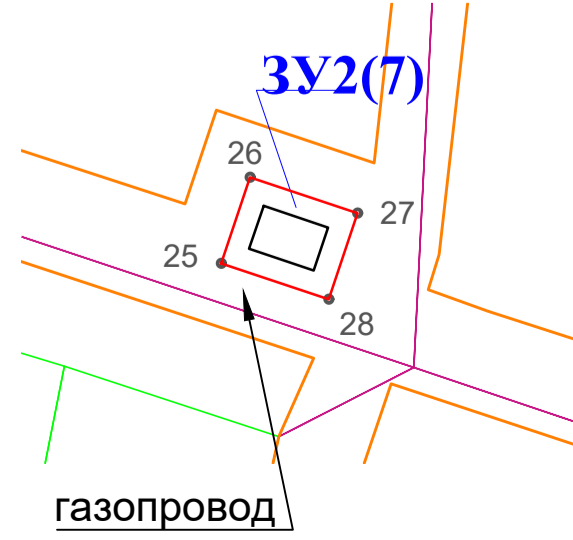
СХЕМА РАЗМЕЩЕНИЯ



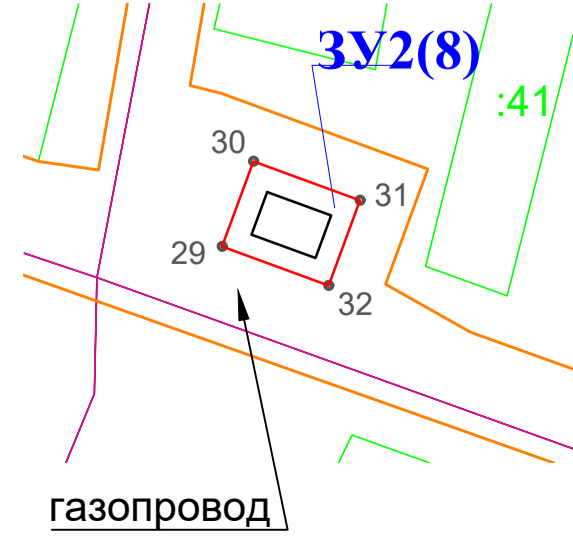
- УСЛОВНЫЕ ОБОЗНАЧЕНИЯ**
- красные линии, утвержденные в составе проекта планировки территории;
 - линии отступа от красных линий в целях определения мест допустимого размещения зданий, строений, сооружений;
 - границы планируемых элементов планировочной структуры (образуемый земельный участок для временного занятия на период строительства газопровода/граница публичного сервитута)
 - границы планируемых элементов планировочной структуры (образуемый земельный участок для размещения наземных объектов, входящих в состав газораспределительной сети)
 - граница населенного пункта г. Шарья
 - граница кадастрового квартала



ФРАГМЕНТ 9 М 1:1000



ФРАГМЕНТ 10 М 1:1000



- границы существующих земельных участков по сведениям ЕГРН;
- номер кадастрового квартала;
- ЗУ1 обозначение образуемого земельного участка на период строительства газопровода (граница публичного сервитута)
- ЗУ2(1) обозначение образуемого земельного участка для размещения объектов входящих в состав газораспределительной сети.
- ЗУ3 обозначение образуемого земельного участка на период строительства газопровода (граница сервитута в пределах границ земельных участков)

2019-44-ПМТ			
Проект межевания территории для размещения линейного объекта "Газификация Костромской области (г. Шарья)			
Изм.	Кол.ч/Лист	№ док.	Подпись, Дата
Разработчик	Дятчина		
ГАП	Дятчина		
Основная часть проекта межевания территории			
Стадия	Лист	Листов	
	18.18	18	
Чертеж межевания территории М 1:2000			
Фрагмент 1. М 1:1000			
Исполн.	Близнюкова		