



ООО «СЭМ»

**ЗАКАЗЧИК – КОСТРОМСКАЯ ОБЛАСТЬ
ОГКУ «ОБЛСТРОЙЗАКАЗЧИК»**

«ГАЗИФИКАЦИЯ КОСТРОМСКОЙ ОБЛАСТИ (г. Шарья)»

ПРОЕКТНАЯ ДОКУМЕНТАЦИЯ

2019-44-ППТ

РАЗДЕЛ 10

**Иная документация в случаях, предусмотренных федеральными
законами**

Проект планировки территории

**Том 10.2
2019-44-ППТ**

Раздел 3

**Материалы по обоснованию проекта планировки территории
Графическая часть
Южный район**

Генеральный директор

К.Е. Телятников

ГИП

Д.В.Каленцов

**СОГЛАСОВАНО:
ООО «СЭМ»**

_____ **Колесников.А.В**

•
м.п.

2019

ООО «ГЕОПЛАН»

**Проект планировки территории
для размещения линейного объекта**

«Газификация Костромской области (г. Шарья)»

Том 10.2

2019-44-ППТ

Раздел 3

**Материалы по обоснованию проекта планировки территории
Графическая часть
Южный район**

Директор

И.В.Близнюкова

ГАП

Т.В.Дятчина

**г. Волгоград
2019 г.**

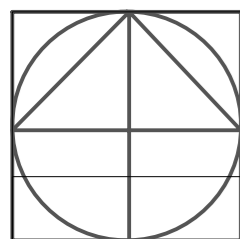
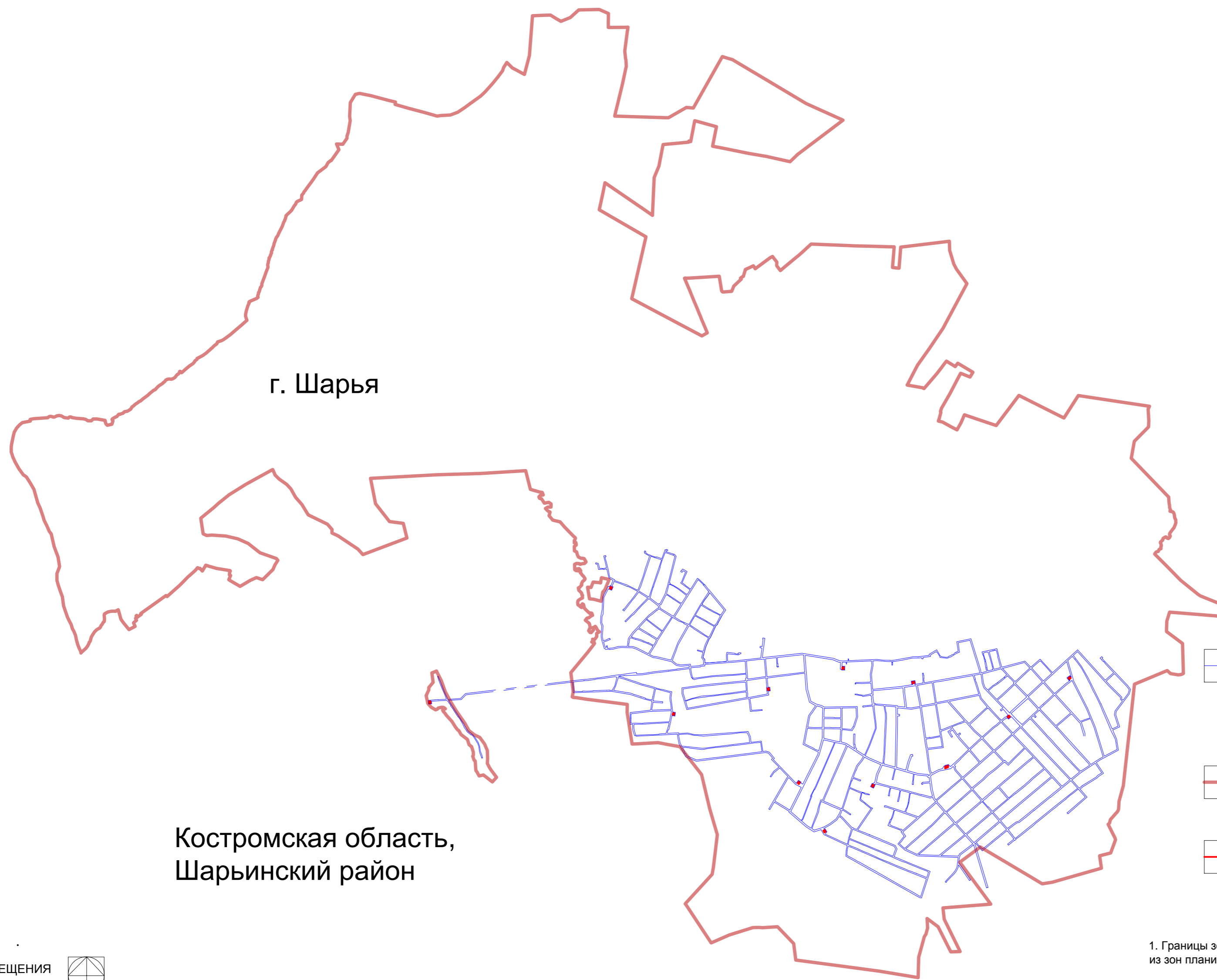




Схема расположения элементов планировочной структуры (территорий, занятых линейными объектами и (или) предназначенных для размещения линейных объектов М 1:25000




УСЛОВНЫЕ ОБОЗНАЧЕНИЯ



границы территории, в отношении которой осуществляется подготовка схемы расположения элементов планировочной структуры, в пределах границ субъекта (субъектов) Российской Федерации, на территории которого устанавливаются границы зон планируемого размещения линейных объектов и границы зон планируемого размещения линейных объектов, подлежащих переносу (переустройству) из зон планируемого размещения линейных объектов;



границы субъекта (субъектов) Российской Федерации, на территории которого устанавливаются границы зон планируемого размещения линейных объектов и границы зон планируемого размещения линейных объектов, подлежащих переносу (переустройству) из зон планируемого размещения линейных объектов;

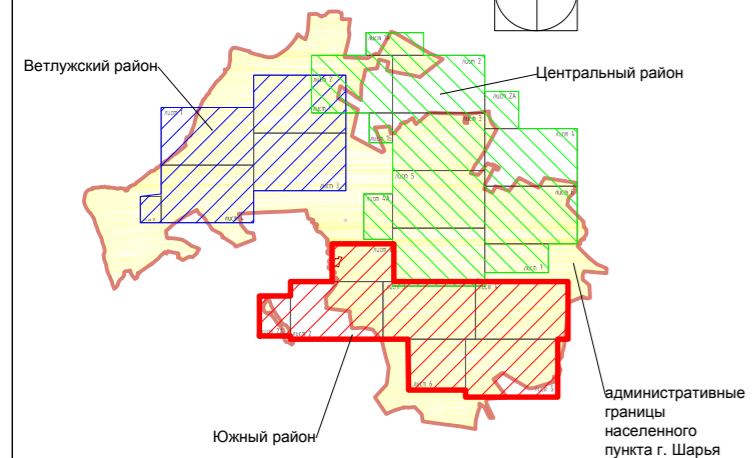


границы зон планируемого размещения линейных объектов, устанавливаемые в соответствии с нормами отвода земельных участков для конкретных видов линейных объектов;

Костромская область,
Шарьинский район

1. Границы зон планируемого размещения линейных объектов, подлежащих переносу (переустройству) из зон планируемого размещения линейных объектов - отсутствуют.

СХЕМА РАЗМЕЩЕНИЯ



| | | | | | | | |
|------------|------------|------|--------|---------|---|--|-------------|
| | | | | | 2019-44-ППТ | | |
| | | | | | Проект планировки территории для размещения линейного объекта "«Газификация Костромской области (г. Шарья)»" | | |
| Изм. | Кол.ч. | Лист | № док. | Подпись | Дата | | |
| Разработал | Дятчина | | | | | Материалы по обоснованию проекта планировки территории | Стадия |
| ГАП | Дятчина | | | | | | Лист |
| | | | | | | | Листов |
| | | | | | | Схема расположения элементов планировочной структуры (территорий, занятых линейными объектами и (или) предназначенных для размещения линейных объектов М 1:25000 | 4 |
| Н.контр. | Близнюкова | | | | | | ООО ГЕОПЛАН |

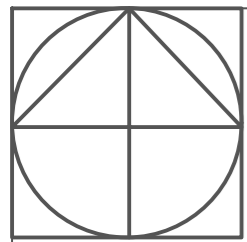
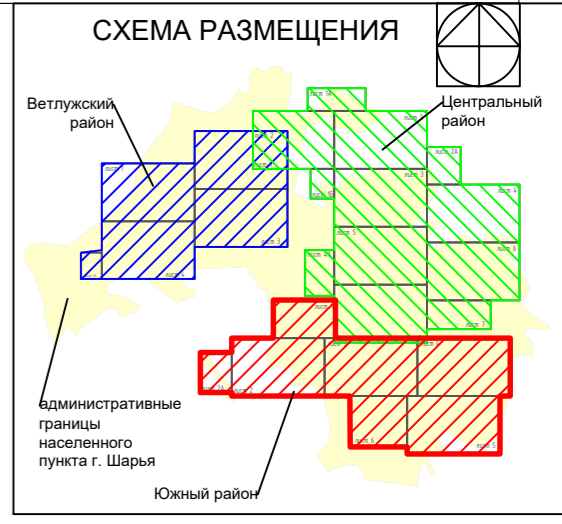
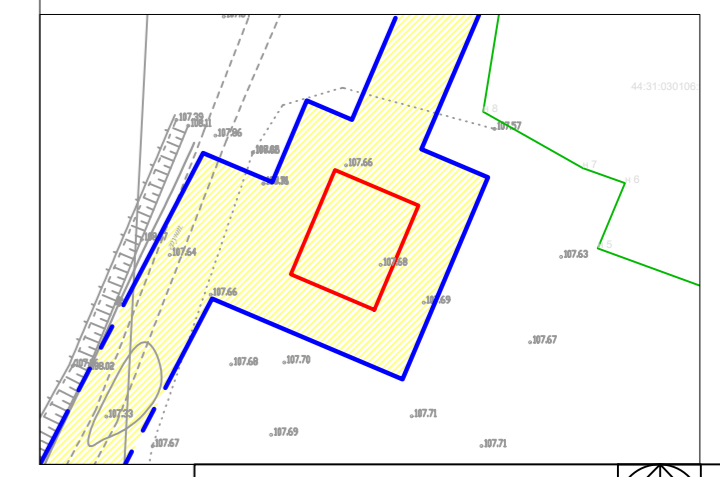
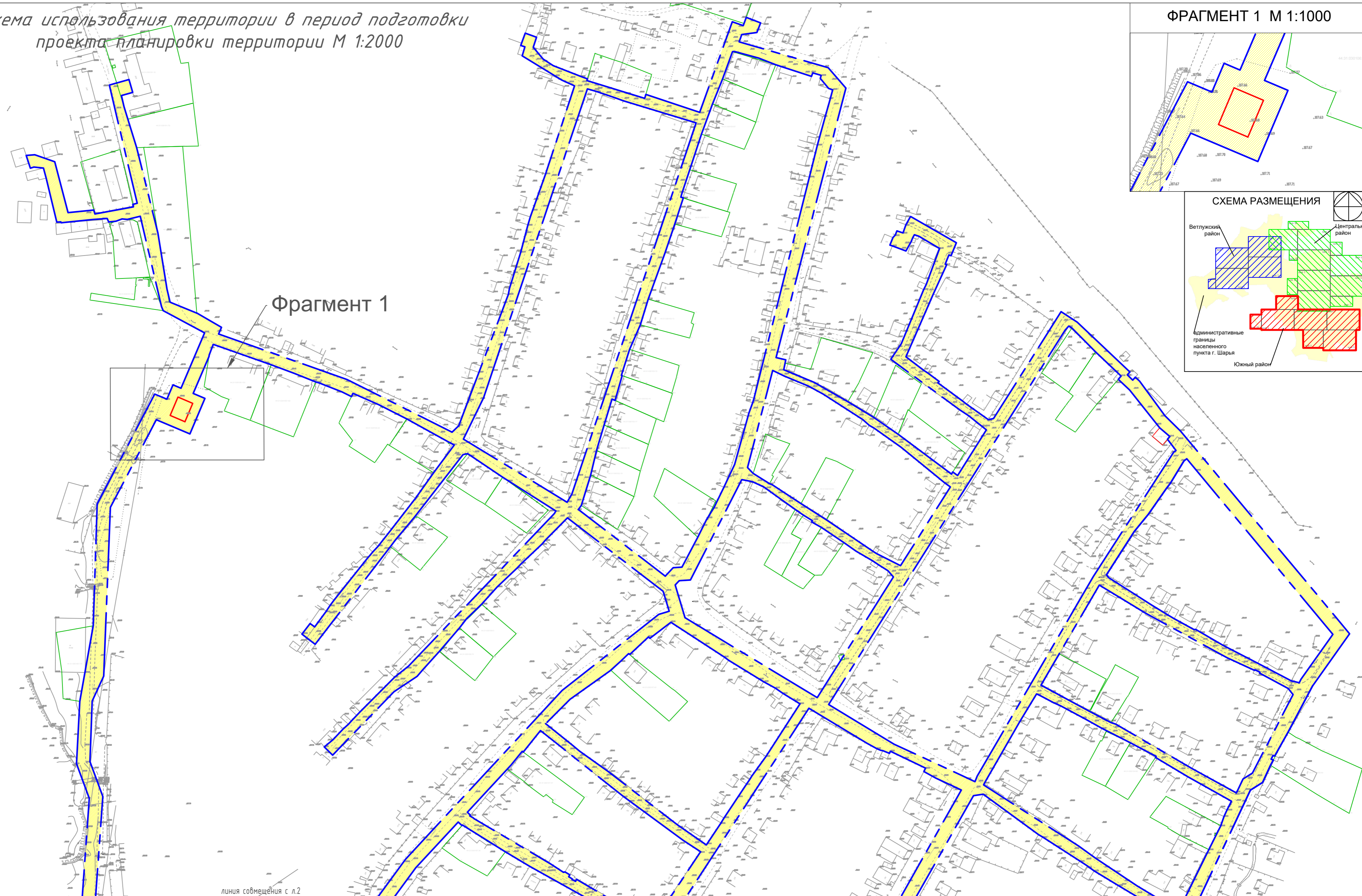


Схема использования территории в период подготовки проекта планировки территории М 1:2000

ФРАГМЕНТ 1 М 1:1000



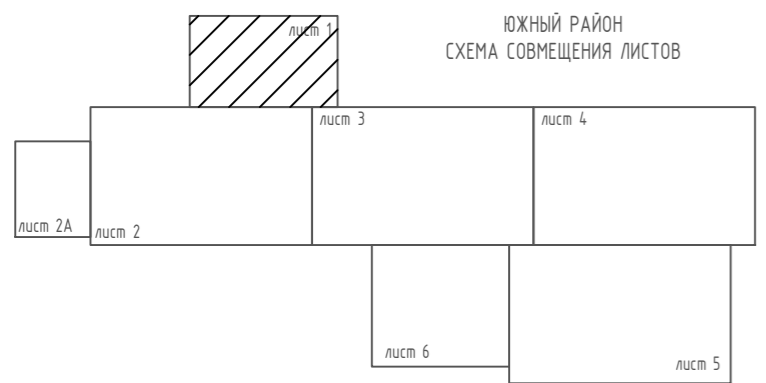
Фрагмент 1

линия совмещения с л.2

УСЛОВНЫЕ ОБОЗНАЧЕНИЯ

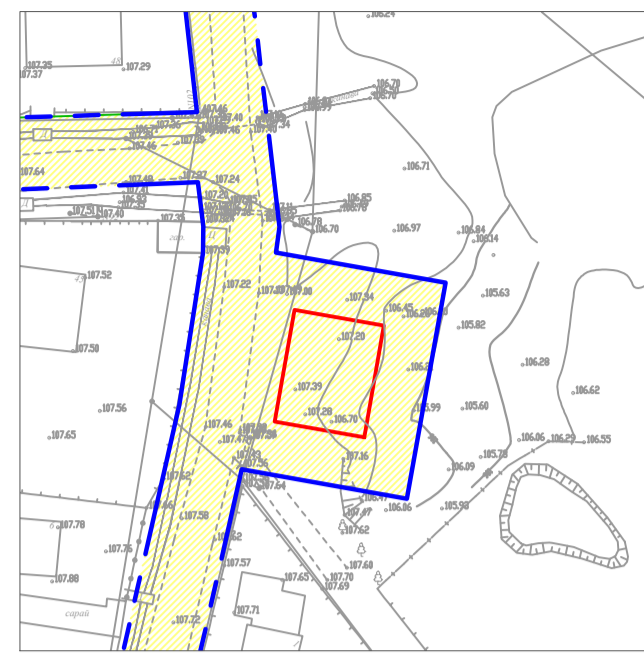
- границы территории, в отношении которой осуществляется подготовка проекта планировки;
- границы зон планируемого размещения линейных объектов, устанавливаемые в соответствии с нормами отвода земельных участков для конкретных видов линейных объектов;
- сведения об отнесении к определенной категории земель в границах территории, в отношении которой осуществляется подготовка проекта планировки - земли населенных пунктов;
- границы существующих земельных участков, учтенных в Едином государственном реестре недвижимости, в границах территории, в отношении которой осуществляется подготовка проекта планировки, с указанием номеров характерных точек границ таких земельных участков, а также форм собственности таких земельных участков и информации о необходимости изъятия таких земельных участков для государственных и муниципальных нужд;

1. Границы зон планируемого размещения линейных объектов, подлежащих переносу (перестройству) из зон планируемого размещения линейных объектов - отсутствуют.
2. Границы зон планируемого размещения объектов капитального строительства, установленные ранее утвержденной документацией по планировке территории, в случае планируемого размещения таковых в границах территории, в отношении которой осуществляется подготовка проекта планировки - отсутствуют.
3. Контуры существующих сохраняемых объектов капитального строительства, а также подлежащих сносу и (или) демонтажу и не подлежащих переносу (перестройству) линейных объектов - отсутствуют.
4. Необходимость изъятия земельных участков для государственных и муниципальных нужд отсутствует.



| | | | | |
|------------|------------|---|---------|--------|
| | | 2019-44-ППТ | | |
| | | Проект планировки территории для размещения линейного объекта "«Газификация Костромской области (г. Шарья)»" | | |
| Изм. | Кол.ч/Лист | № док. | Подпись | Дата |
| Разработал | Дятчина | | | |
| ГАП | Дятчина | | | |
| Н.контр. | Близнюкова | | | |
| | | Материалы по обоснованию проекта планировки территории | | Стадия |
| | | Схема использования территории в период подготовки проекта планировки территории М 1:2000 Фрагмент 1. М 1:1000 | | Лист |
| | | | | Листов |
| | | | | 5.1 |
| | | ООО ГЕОПЛАН | | |

ФРАГМЕНТ 2 М 1:1000



ФРАГМЕНТ 3 М 1:1000

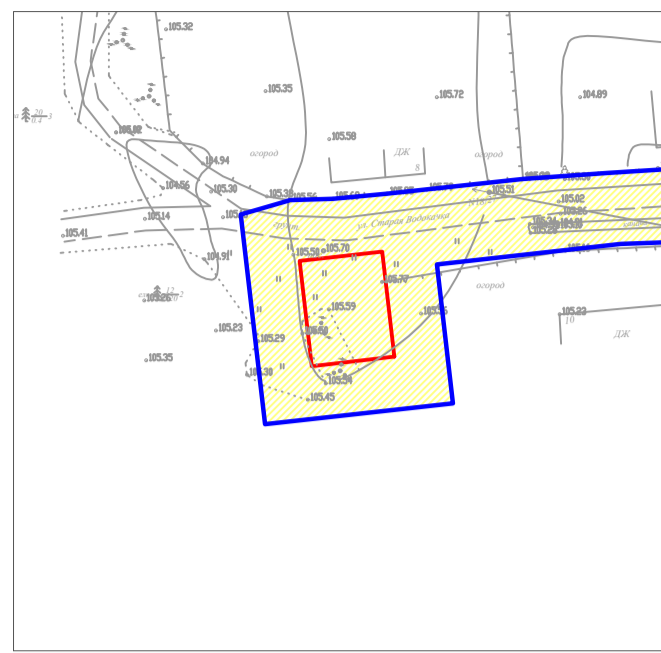



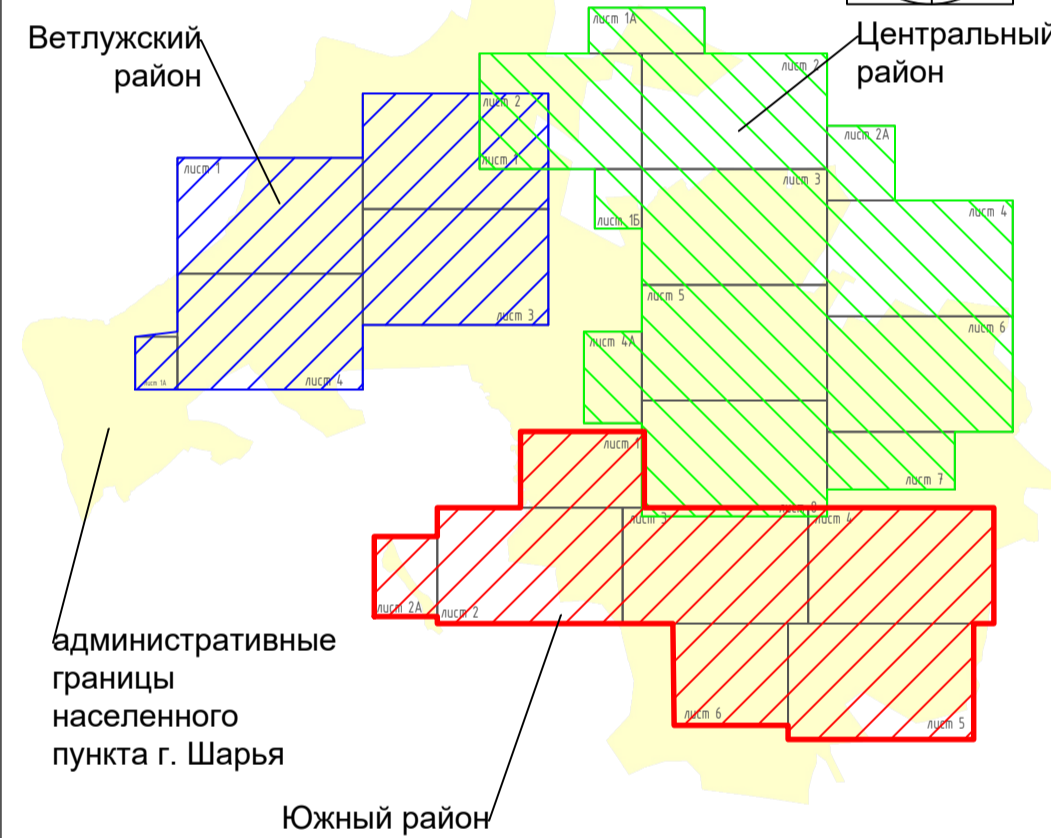
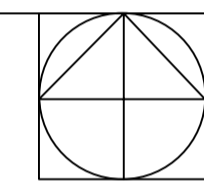
Схема использования территории в период подготовки проекта планировки территории М 1:2000



линия совмещения с л.1

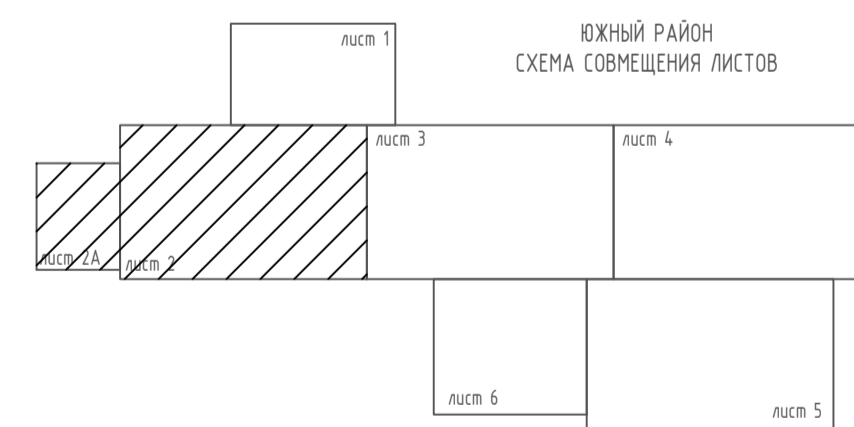


СХЕМА РАЗМЕЩЕНИЯ



Фрагмент 2

Фрагмент 3



линия совмещения с л.2

1. Границы зон планируемого размещения линейных объектов, подлежащих переносу (перустройству) из зон планируемого размещения линейных объектов - отсутствуют.
2. Границы зон планируемого размещения объектов капитального строительства, установленные ранее утвержденной документацией по планировке территории, в случае планируемого размещения таковых в границах территории, в отношении которой осуществляется подготовка проекта планировки - отсутствуют.
3. Контуры существующих сохраняемых объектов капитального строительства, а также подлежащих сносу и (или) демонтажу и не подлежащих переносу (перустройству) линейных объектов - отсутствуют.
4. Необходимость изъятия земельных участков для государственных и муниципальных нужд отсутствует.

УСЛОВНЫЕ ОБОЗНАЧЕНИЯ

- границы территории, в отношении которой осуществляется подготовка проекта планировки;
- границы зон планируемого размещения линейных объектов, устанавливаемые в соответствии с нормами отвода земельных участков для конкретных видов линейных объектов;
- сведения об отнесении к определенной категории земель в границах территории, в отношении которой осуществляется подготовка проекта планировки - земли населенных пунктов;
- границы существующих земельных участков, учтенных в Едином государственном реестре недвижимости, в границах территории, в отношении которой осуществляется подготовка проекта планировки, с указанием номеров характерных точек границ таких земельных участков, а также форм собственности таких земельных участков и информации о необходимости изъятия таких земельных участков для государственных и муниципальных нужд;

| | | | | | | |
|------------|------------|------|--------|---|------|--------|
| | | | | 2019-44-ППТ | | |
| | | | | Проект планировки территории для размещения линейного объекта "газификация Костромской области (г. Шарья) | | |
| Изм. | Кол. | Лист | № док. | Подпись | Дата | |
| Разработал | Дятчина | | | | | |
| ГАП | Дятчина | | | | | |
| | | | | Материалы по обоснованию проекта планировки территории | | |
| | | | | Стадия | Лист | Листов |
| | | | | | 5.2 | |
| | | | | ООО ГЕОПЛАН | | |
| | | | | Схема использования территории в период подготовки проекта планировки территории М 1:2000 Фрагменты 2,3. М 1:1000 | | |
| Н.контр. | Близнюкова | | | | | |

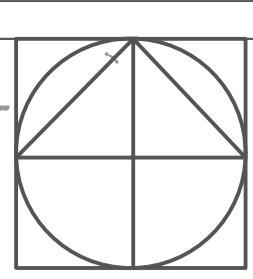
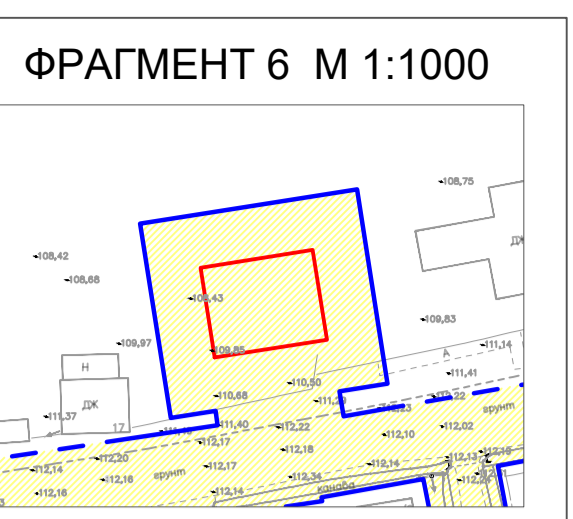
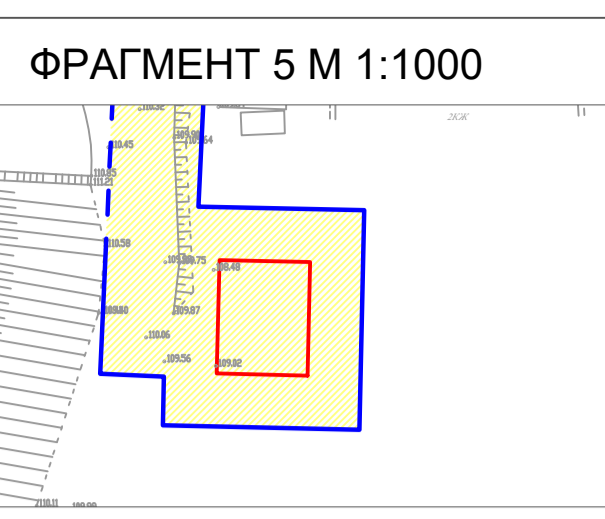
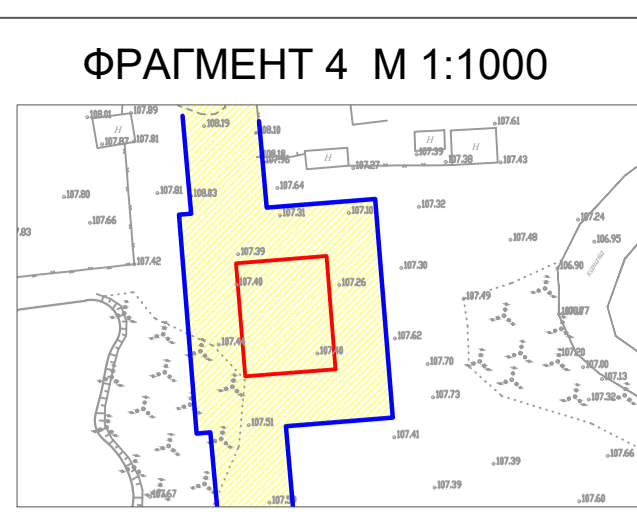
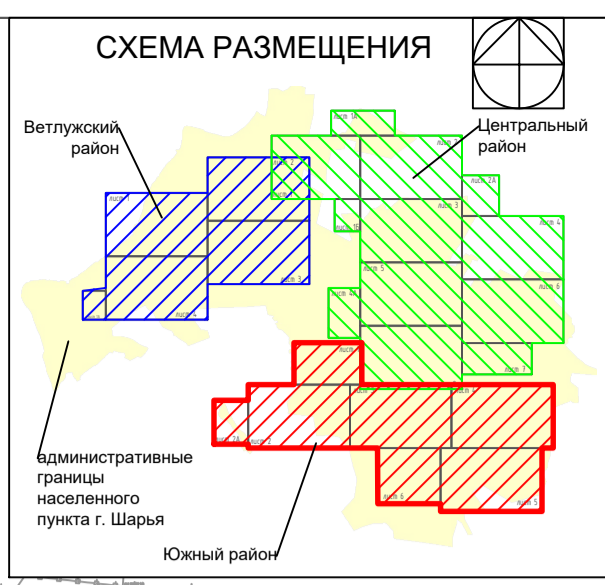


Схема использования территории в период подготовки проекта планировки территории М 1:2000



Лист совмещения с Л.2

Лист совмещения с Л.4

Лист совмещения с Л.6

ЮЖНЫЙ РАЙОН
СХЕМА СОВМЕЩЕНИЯ ЛИСТОВ

- УСЛОВНЫЕ ОБОЗНАЧЕНИЯ**
- границы территории, в отношении которой осуществляется подготовка проекта планировки;
 - границы зон планируемого размещения линейных объектов, устанавливаемые в соответствии с нормами отвода земельных участков для конкретных видов линейных объектов;
 - сведения об отнесении к определенной категории земель в границах территории, в отношении которой осуществляется подготовка проекта планировки - земли населенных пунктов;
 - границы существующих земельных участков, учтенных в Едином государственном реестре недвижимости, в границах территории, в отношении которой осуществляется подготовка проекта планировки, с указанием номеров характерных точек границ таких земельных участков, а также форм собственности таких земельных участков и информации о необходимости изъятия таких земельных участков для государственных и муниципальных нужд;



1. Границы зон планируемого размещения линейных объектов, подлежащих переносу (переустройству) из зон планируемого размещения линейных объектов - отсутствуют.
2. Границы зон планируемого размещения объектов капитального строительства, установленные ранее утвержденной документацией по планировке территории, в случае планируемого размещения таковых в границах территории, в отношении которой осуществляется подготовка проекта планировки - отсутствуют.
3. Контуры существующих сохраняемых объектов капитального строительства, а также подлежащих сносу и (или) демонтажу и не подлежащих переносу (переустройству) линейных объектов - отсутствуют.
4. Необходимость изъятия земельных участков для государственных и муниципальных нужд отсутствует.

| | | |
|--|-------------|--------|
| 2019-44-ППТ | | |
| Проект планировки территории для размещения линейного объекта "газификация Костромской области (г. Шарья) | | |
| Материалы по обоснованию проекта планировки территории | Стадия | Лист |
| Схема использования территории в период подготовки проекта планировки территории М 1:2000. Фрагменты 4, 5, 6. М 1:1000 | 5.3 | Листов |
| И.контр. Близнакова | ООО ГЕОПЛАН | |


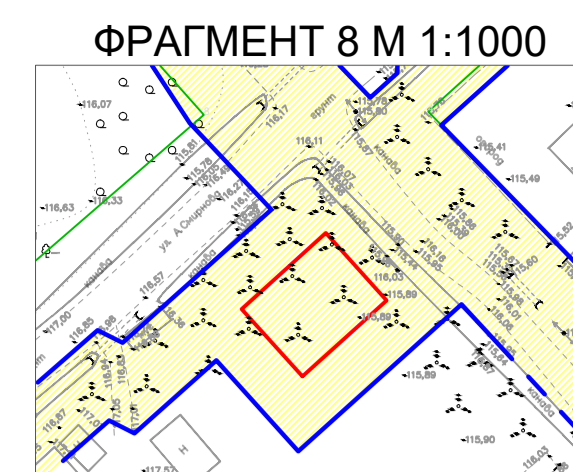
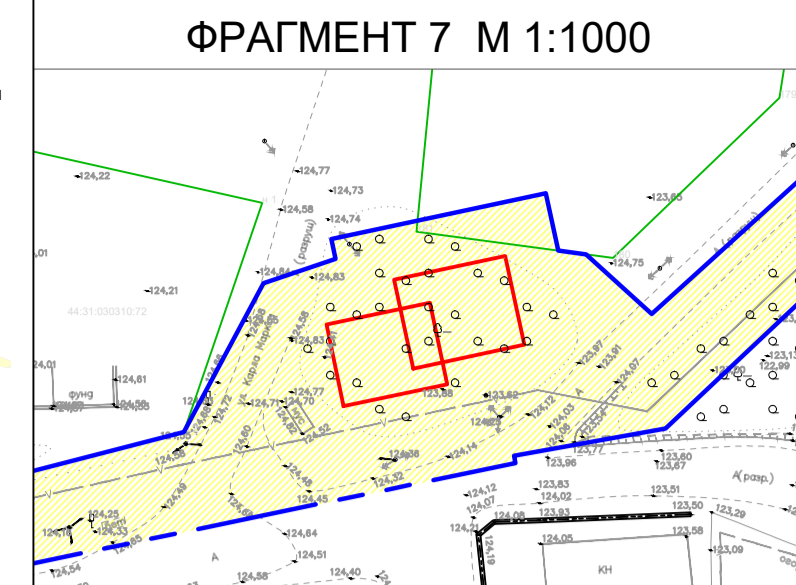
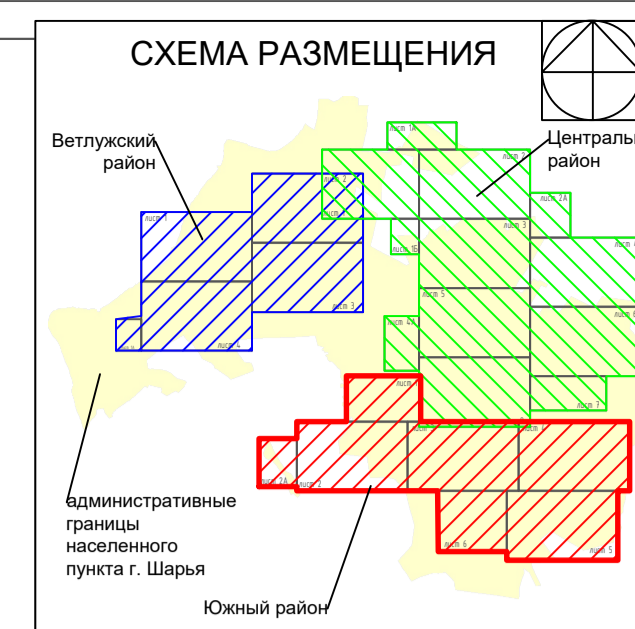
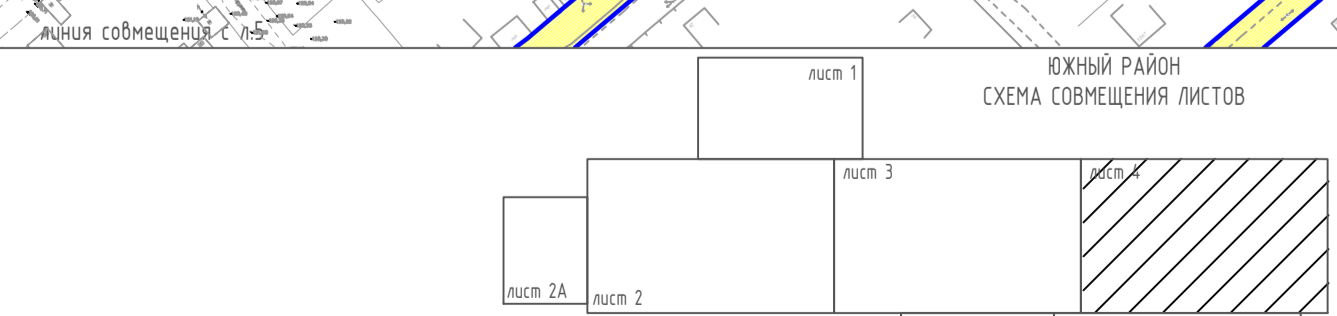


Схема использования территории в период подготовки проекта планировки территории М 1:2000



линия совмещения с л.3

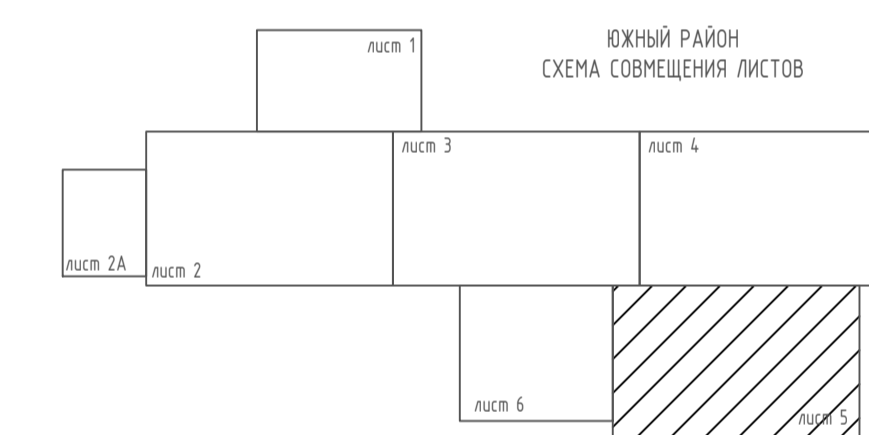
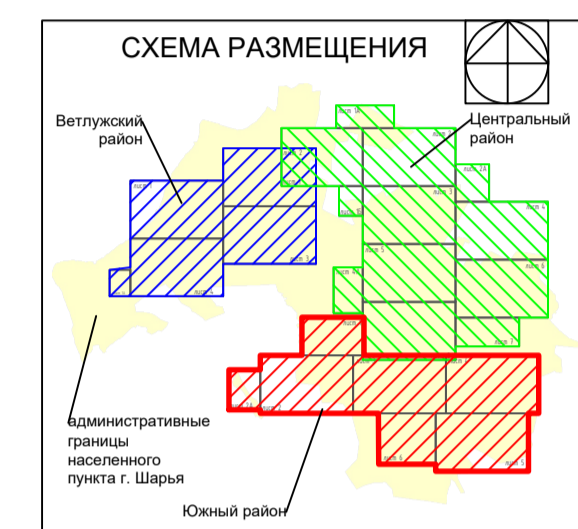
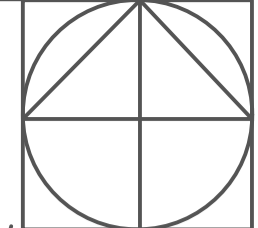


УСЛОВНЫЕ ОБОЗНАЧЕНИЯ

- границы территории, в отношении которой осуществляется подготовка проекта планировки;
- границы зон планируемого размещения линейных объектов, устанавливаемые в соответствии с нормами отвода земельных участков для конкретных видов линейных объектов;
- сведения об отнесении к определенной категории земель в границах территории, в отношении которой осуществляется подготовка проекта планировки - земли населенных пунктов;
- границы существующих земельных участков, учтенных в Едином государственном реестре недвижимости, в границах территории, в отношении которой осуществляется подготовка проекта планировки, с указанием номеров характерных точек границ таких земельных участков, а также форм собственности таких земельных участков и информации о необходимости изъятия таких земельных участков для государственных и муниципальных нужд;

1. Границы зон планируемого размещения линейных объектов, подлежащих переносу (перустройству) из зон планируемого размещения линейных объектов, отсутствуют.
2. Границы зон планируемого размещения объектов капитального строительства, установленные ранее утвержденной документацией по планировке территории, в случае планируемого размещения таковых в границах территории, в отношении которой осуществляется подготовка проекта планировки - отсутствуют.
3. Контуры существующих сохраняемых объектов капитального строительства, а также подлежащих сносу и (или) демонтажу и не подлежащих сносу (перустройству) линейных объектов - отсутствуют.
4. Необходимость изъятия земельных участков для государственных и муниципальных нужд отсутствует.

| | | |
|---|---|---------------------------|
| 2019-44-ППТ | | |
| Проект планировки территории для размещения линейного объекта "Газификация Костромской области (г. Шарья) | | |
| В.А. Дьячкова Г.А.П. | Материалы по обоснованию проекта планировки территории | Стадия Лист Листов 5.4 |
| Схема использования территории в период подготовки проекта планировки территории фрагменты 7, 8, 9 М 1:1000 | | |
| ООО ГЕОПЛАН | | |



УСЛОВНЫЕ ОБОЗНАЧЕНИЯ

- границы территории, в отношении которой осуществляется подготовка проекта планировки;
- границы зон планируемого размещения линейных объектов, устанавливаемые в соответствии с нормами отвода земельных участков для конкретных видов линейных объектов;
- сведения об отнесении к определенной категории земель в границах территории, в отношении которой осуществляется подготовка проекта планировки - земли населенных пунктов;
- границы существующих земельных участков, учтенных в Едином государственном реестре недвижимости, в границах территории, в отношении которой осуществляется подготовка проекта планировки, с указанием номеров характерных точек границ таких земельных участков, а также форм собственности таких земельных участков и информации о необходимости изъятия таких земельных участков для государственных и муниципальных нужд;

1. Границы зон планируемого размещения линейных объектов, подлежащих переносу (перустройству) из зон планируемого размещения линейных объектов - отсутствуют.
2. Границы зон планируемого размещения объектов капитального строительства, установленные ранее утвержденной документацией по планировке территории, в отношении которой осуществляется подготовка проекта планировки, в отношении которой осуществляется подготовка проекта планировки - отсутствуют.
3. Контуры существующих сохраняемых объектов капитального строительства, а также подлежащих сносу и (или) демонтажу и не подлежащих переносу (перустройству) линейных объектов - отсутствуют.
4. Необходимость изъятия земельных участков для государственных и муниципальных нужд отсутствует.

| | | | | |
|--|------------|------|-------------|------|
| 2019-44-ППТ | | | | |
| Проект планировки территории для размещения линейного объекта "Газификация Костромской области (г. Шарья) | | | | |
| Разработал | Дятчина | Дата | Стадия | Лист |
| ГАП | Дятчина | | 5.5 | |
| Схема использования территории в период подготовки проекта планировки территории М 1:2000 | | | ООО ГЕОПЛАН | |
| И.контр. | Близнекова | | | |

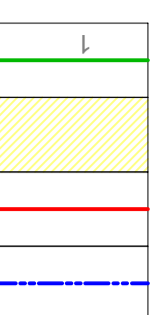
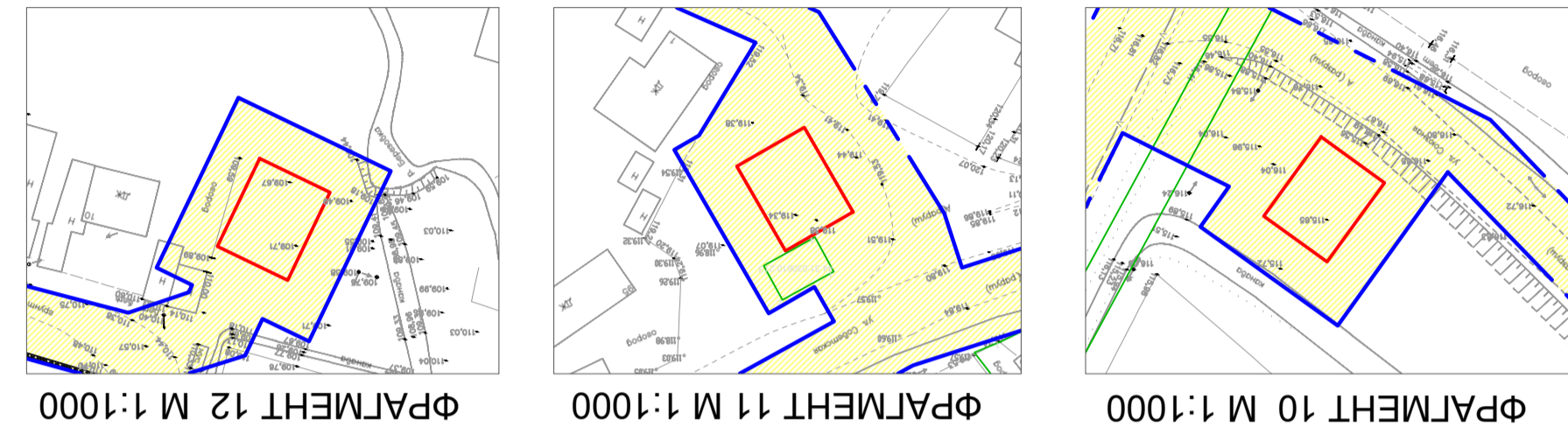
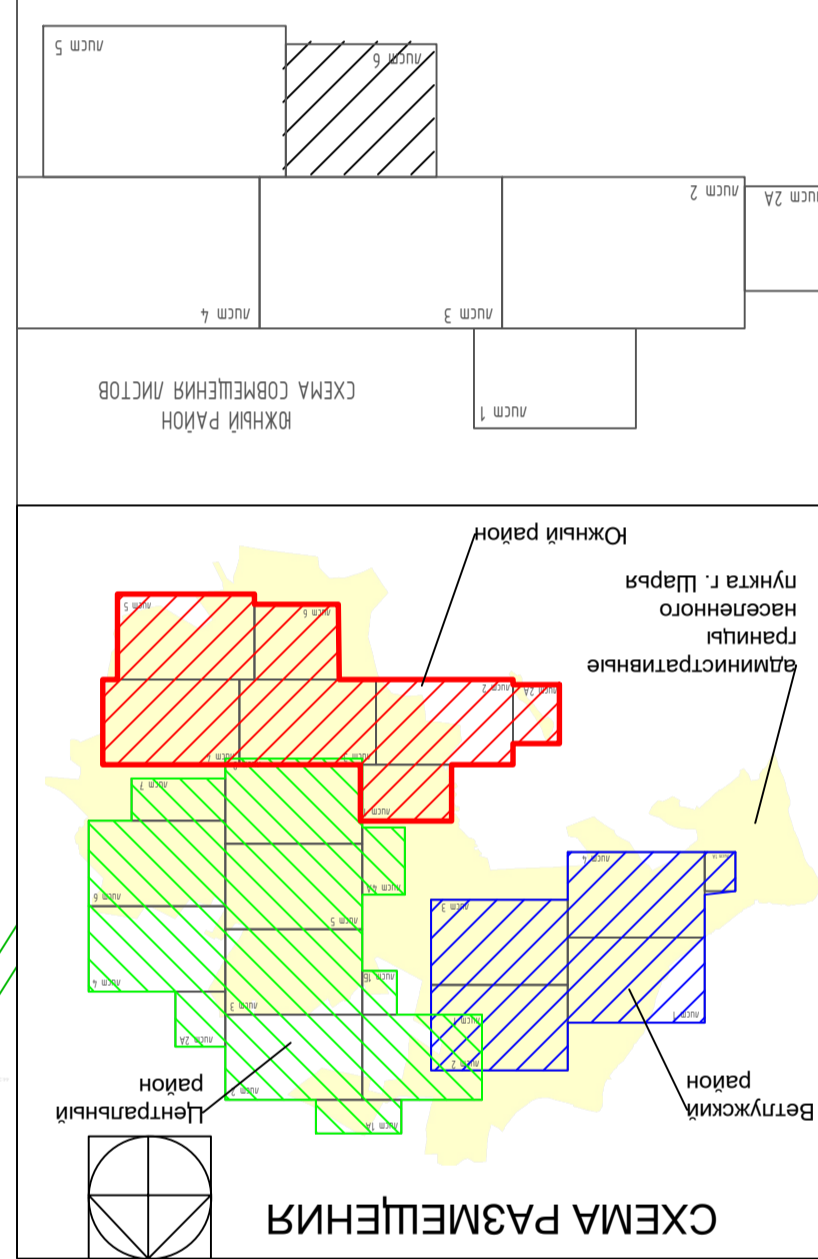
| | | | | |
|-------------|--------|--|--|---|
| 2019-44-П/Т | | Проект планировки территории для размещения линейного объекта «Идификция Катромской области (г. Дарь)» | | Изм. Календарь/лист № док. Подпись Дата |
| Лист | Листов | Материал по обоснованию проекта планировки территории | | Рарадова Ламчина Ламчина |
| 5,6 | | Схема использования территории в период подготовки проекта планировки территории | | Ближикова |
| ООО ГЕОЛАН | | Фрагменты 10, 11, 12 М 1:1000 № 1:2000 | | Исполн. |

1. Границы зон планируемого размещения линейных объектов, подлежащих переносу (пареуректив) из зон планируемого размещения линейных объектов размещения объектов капитального строительства, установленных ранее утвержденной документацией по планировке территории, в отношении которой осуществляется подготовка проекта планировки - отсутствуют.

2. Границы зон планируемого размещения объектов капитального строительства, установленных ранее утвержденной документацией по планировке территории, в отношении которой осуществляется подготовка проекта планировки и объектов капитального строительства, а также подлежащих сносу (или) демонтажу и подлежащих сносу - отсутствуют.

3. Контроль существующих сохраняемых объектов капитального строительства, а также подлежащих сносу (или) демонтажу и подлежащих сносу - отсутствуют.

4. Необходимость изъятия земельных участков для государственных и муниципальных нужд отсутствует.



Границы территории, в отношении которой осуществляется подготовка проекта планировки;

Границы зон планируемого размещения линейных объектов, устанавливаемые в соответствии с нормами отвода земельных участков для конкретных видов линейных объектов;

Сведения об отнесении к определенной категории земель в границах территории, в отношении которой осуществляется подготовка проекта планировки - земли населенных пунктов;

Границы существующих земельных участков, утетенных в Едином государственном реестре недвижимости, в границах территории, в отношении которой осуществляется подготовка проекта планировки, с указанием номеров характерных точек границ таких земельных участков, а также форм собственности таких земельных участков и информации о необходимости изъятия таких земельных участков для государственных и муниципальных нужд;

Схема использования территории в период подготовки проекта планировки территории М 1:2000

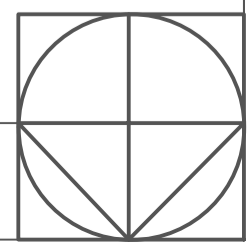


Схема организации улично-дорожной сети и движения транспорта

Схема организации улично-дорожной сети и движения транспорта не разрабатывалась, так как проектируемый объект не предусматривает размещение автомобильных дорог и (или) железнодорожного транспорта. Раздел «Схема организации улично-дорожной сети и движения транспорта» в соответствии со ст. 21 Постановления Правительства РФ от 12 мая 2017 г. № 564 «Об утверждении Положения о составе и содержании проектов планировки территории, предусматривающих размещение одного или нескольких линейных объектов» для данного объекта не разрабатывается.

2019-44-ППТ

| Изм. | Кол. уч. | Лист | № док | Подпись | Дата | | | | |
|------------|----------|------------|-------|---|------|---|--------|------|--------|
| | | | | | | Проект планировки для размещения линейного объекта: «Газификация Костромской области (г. Шарья)» | | | |
| | | | | | | Материалы по обоснованию проекта планировки | Стадия | Лист | Листов |
| Разработал | | Дятчина | |  | | | | 1 | 1 |
| ГАП | | Дятчина | |  | | | | | |
| | | | | | | Схема организации улично-дорожной сети и движения транспорта | | | |
| Н.контроль | | Близнюкова | |  | | | | | |



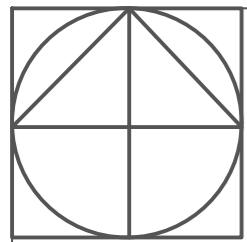
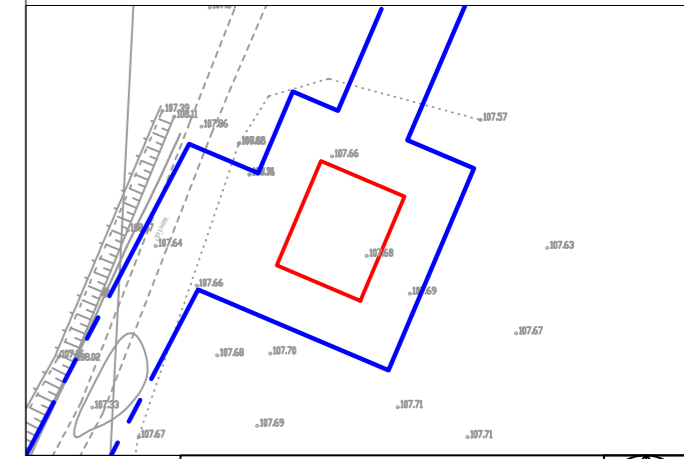


Схема вертикальной планировки территории, инженерной подготовки и инженерной защиты территории М 1:2000

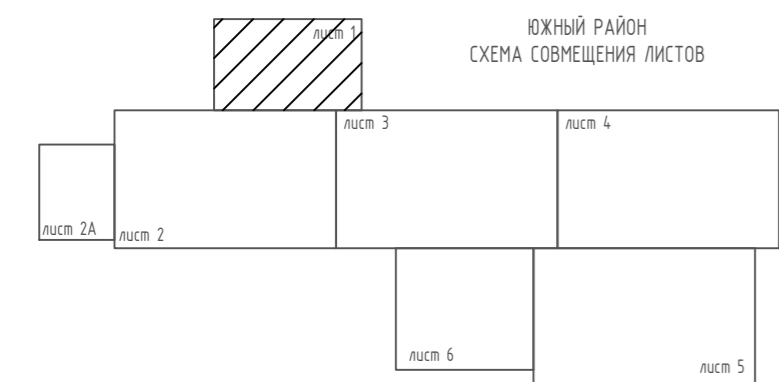
ФРАГМЕНТ 1 М 1:1000



Фрагмент 1



линия совмещения с л.2



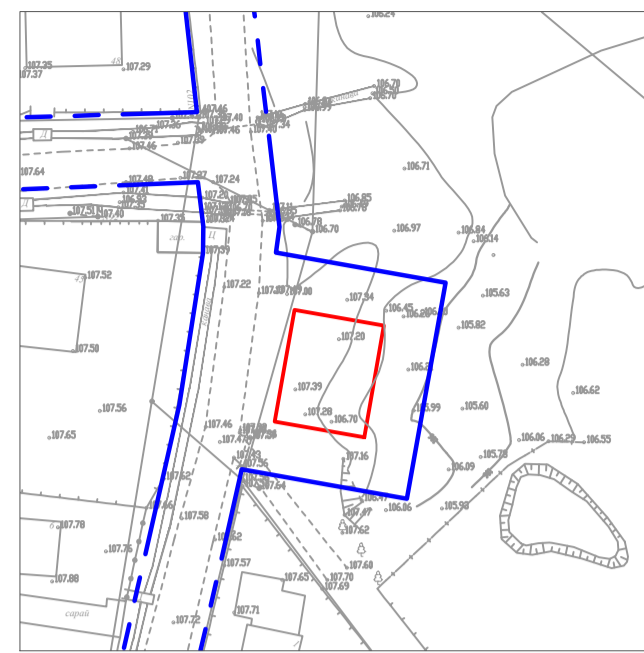
УСЛОВНЫЕ ОБОЗНАЧЕНИЯ

границы зон планируемого размещения линейных объектов, устанавливаемые в соответствии с нормами отвода земельных участков для конкретных видов линейных объектов;

1. Границы зон планируемого размещения линейных объектов, подлежащих переносу (перустройству) из зон планируемого размещения линейных объектов - отсутствуют.
2. Существующие и директивные (проектные) отметки поверхности по осям трасс автомобильных и железных дорог, проезжих частей в местах пересечения улиц и проездов и в местах перелома продольного профиля, а также других планировочных элементов для вертикальной увязки проектных решений, включая смежные территории - отсутствуют.
3. Проектные продольные уклоны, направление продольного уклона, расстояние между точками, ограничивающими участок с продольным уклоном - отсутствуют.
4. Горизонтали, отображающие проектный рельеф в виде параллельных линий - отсутствуют.
5. Поперечные профили автомобильных и железных дорог, улично-дорожной сети - отсутствуют.

| | | | | |
|-------------|------------|---|---------|--------|
| | | 2019-44-ППТ | | |
| | | Проект планировки территории для размещения линейного объекта "«Газификация Костромской области (г. Шарья)»" | | |
| Изм. | Кол.ч/Лист | № док. | Подпись | Дата |
| Разработал | Дятчина | | | |
| ГАП | Дятчина | | | |
| Н.контр. | Близнюкова | | | |
| | | Материалы по обоснованию проекта планировки территории | | Стадия |
| | | | | Лист |
| | | | | Листов |
| | | Схема вертикальной планировки территории, инженерной подготовки и инженерной защиты территории М 1:2000 Фрагмент 1. М 1:1000 | | 6.1 |
| ООО ГЕОПЛАН | | | | |

ФРАГМЕНТ 2 М 1:1000



ФРАГМЕНТ 3 М 1:1000

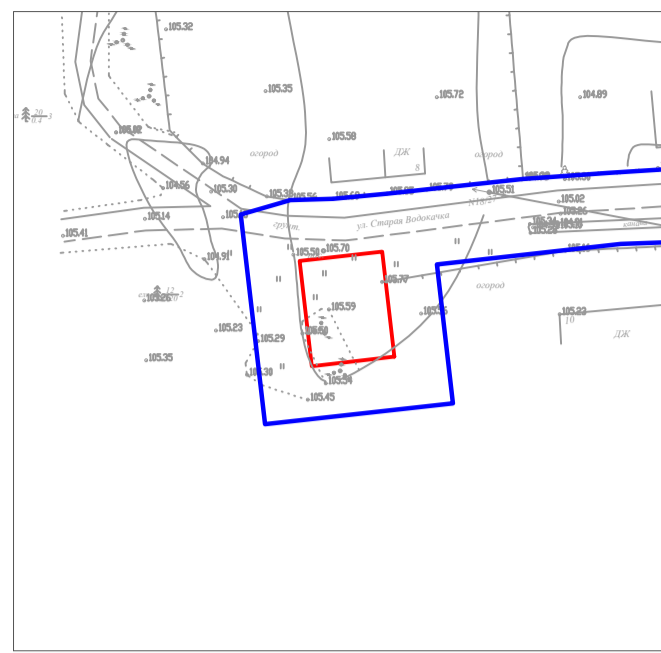


Схема вертикальной планировки территории, инженерной подготовки и инженерной защиты территории М 1:2000

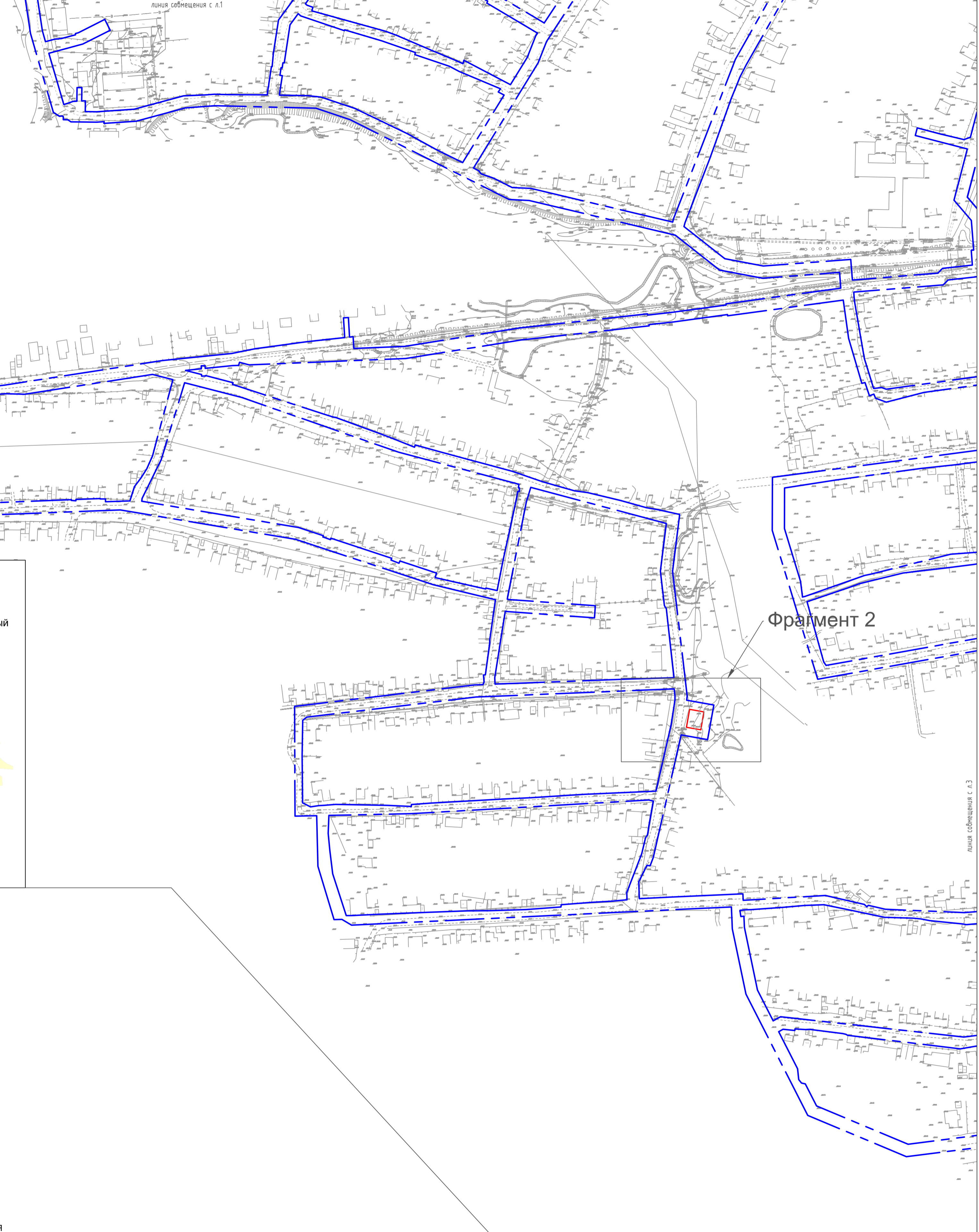

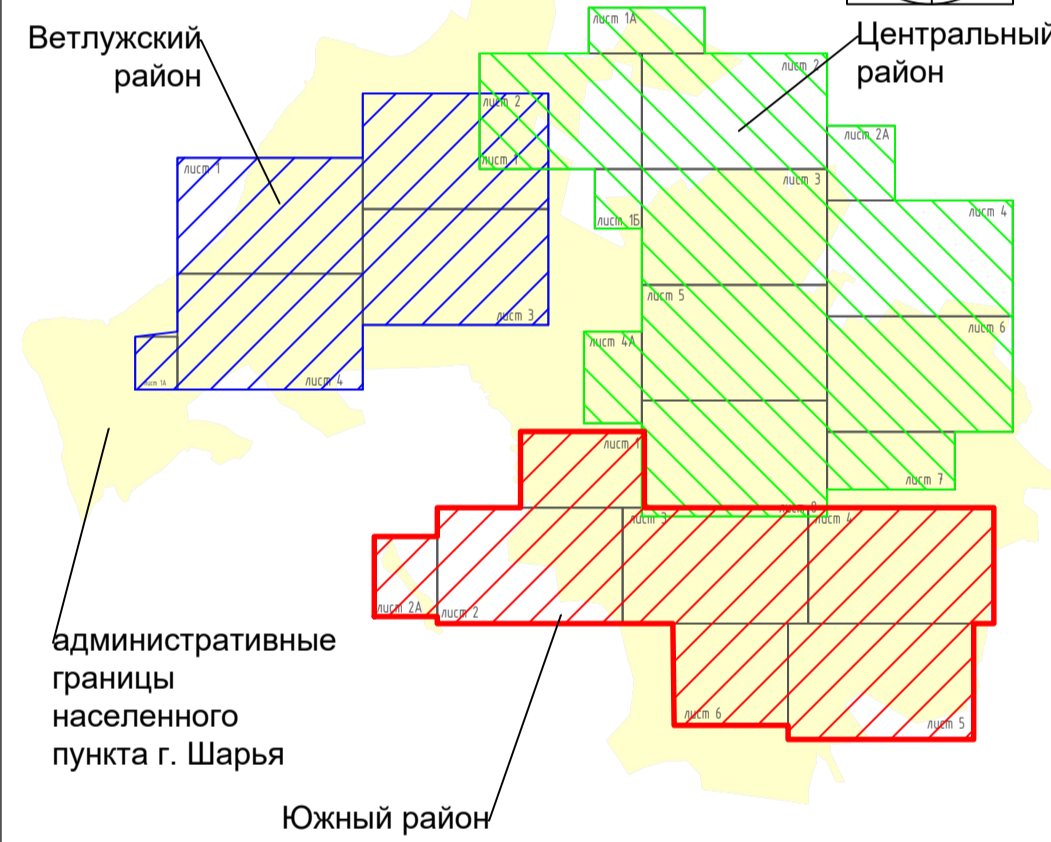
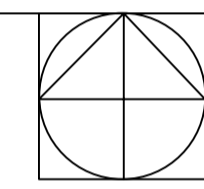
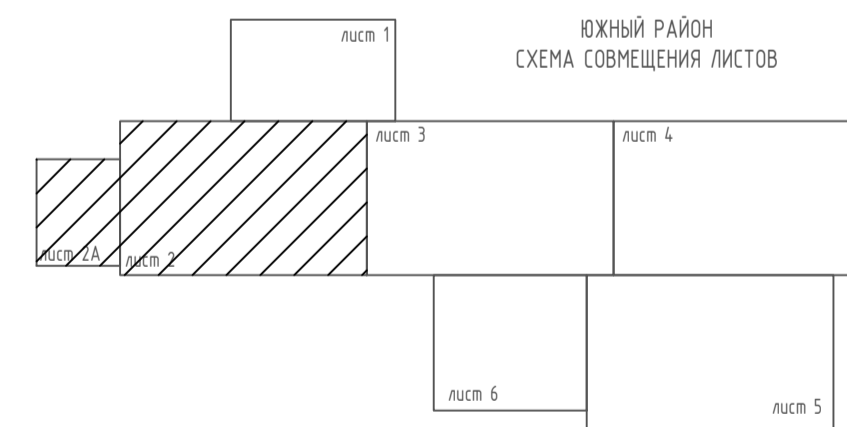
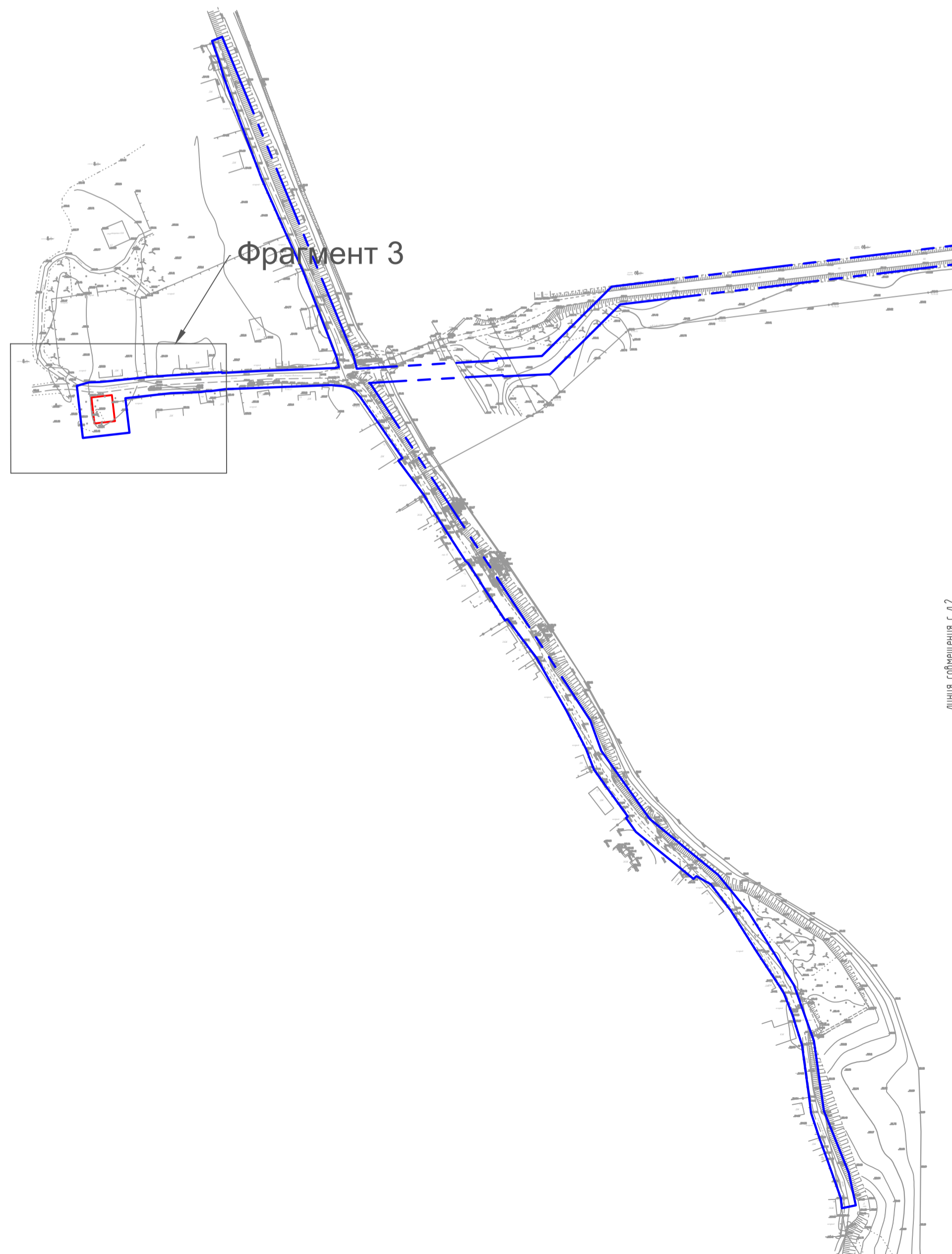


СХЕМА РАЗМЕЩЕНИЯ



Фрагмент 3



УСЛОВНЫЕ ОБОЗНАЧЕНИЯ

— границы зон планируемого размещения линейных объектов, устанавливаемые в соответствии с нормами отвода земельных участков для конкретных видов линейных объектов;

1. Границы зон планируемого размещения линейных объектов, подлежащих переносу (перустройству) из зон планируемого размещения линейных объектов - отсутствуют.
2. Существующие и директивные (проектные) отметки поверхности по осям трасс автомобильных и железных дорог, проезжих частей в местах пересечения улиц и проездов и в местах перелома продольного профиля, а также других планировочных элементов для вертикальной увязки проектных решений, включая смежные территории - отсутствуют.
3. Проектные продольные уклоны, направление продольного уклона, расстояние между точками, ограничивающими участок с продольным уклоном - отсутствуют.
4. Горизонтали, отображающие проектный рельеф в виде параллельных линий - отсутствуют.
5. Поперечные профили автомобильных и железных дорог, улично-дорожной сети - отсутствуют.

| | | | | | | |
|------------|------------|------|--------|--|------|--------|
| | | | | 2019-44-ППТ | | |
| | | | | Проект планировки территории для размещения линейного объекта "Газификация Костромской области (г. Шарья)" | | |
| Изм. | Кол-во | Лист | № док. | Подпись | Дата | |
| Разработал | Дятчина | | | | | |
| ГАП | Дятчина | | | | | |
| Н.контр. | Близнюкова | | | | | |
| | | | | Материалы по обоснованию проекта планировки территории | | |
| | | | | Стадия | Лист | Листов |
| | | | | | 6.2 | |
| | | | | ООО ГЕОПЛАН | | |
| | | | | Схема вертикальной планировки территории, инженерной подготовки и инженерной защиты территории М 1:2000 фрагменты 2,3. М 1:1000 | | |

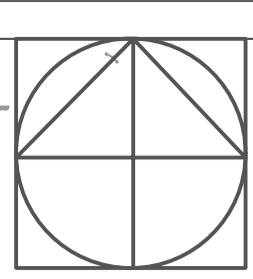
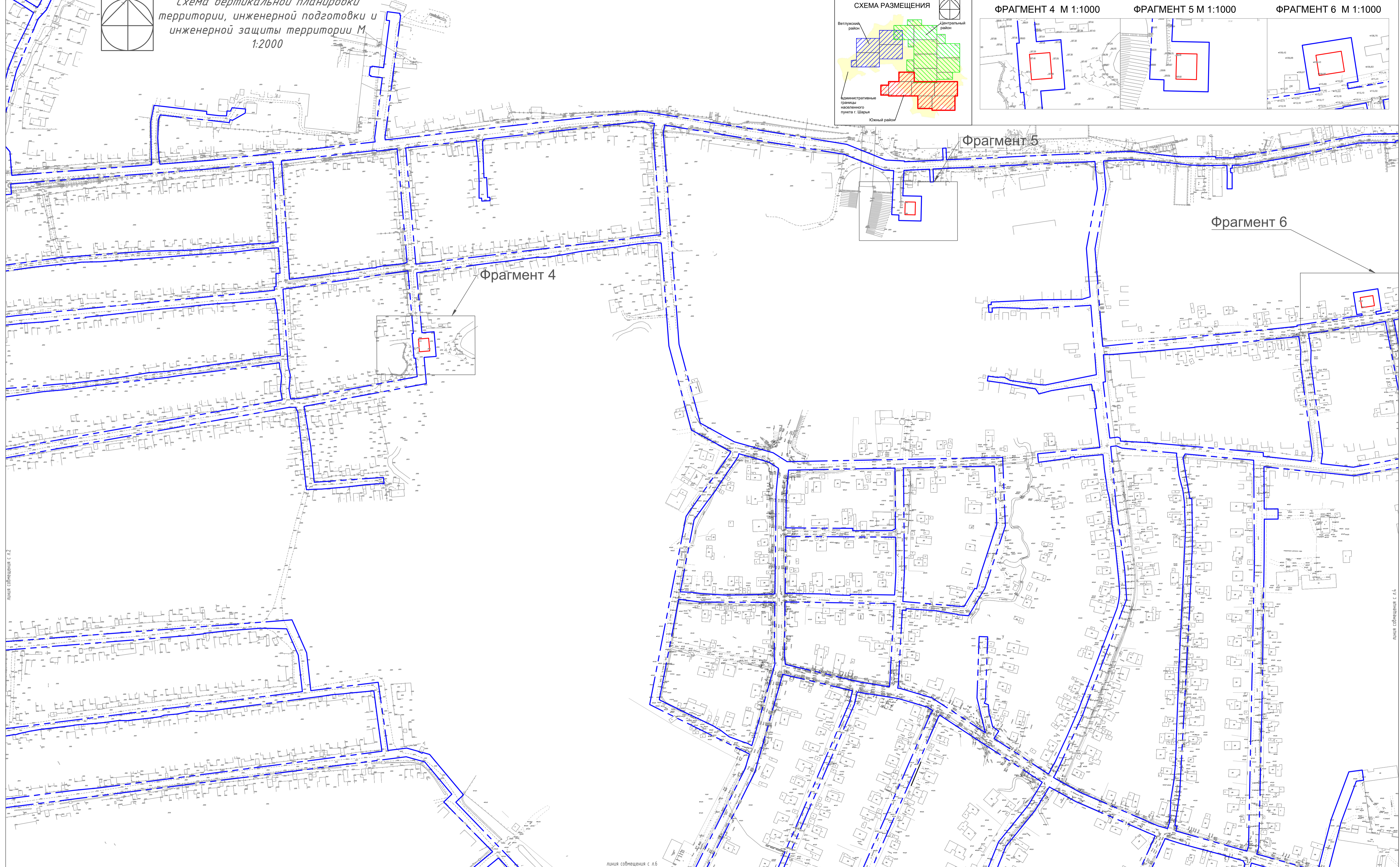
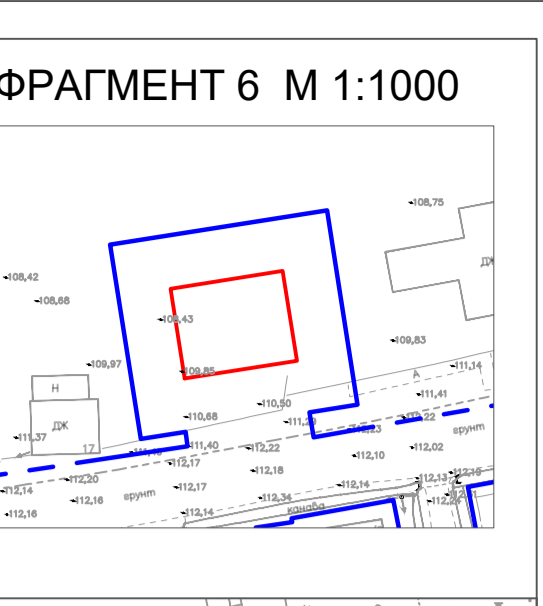
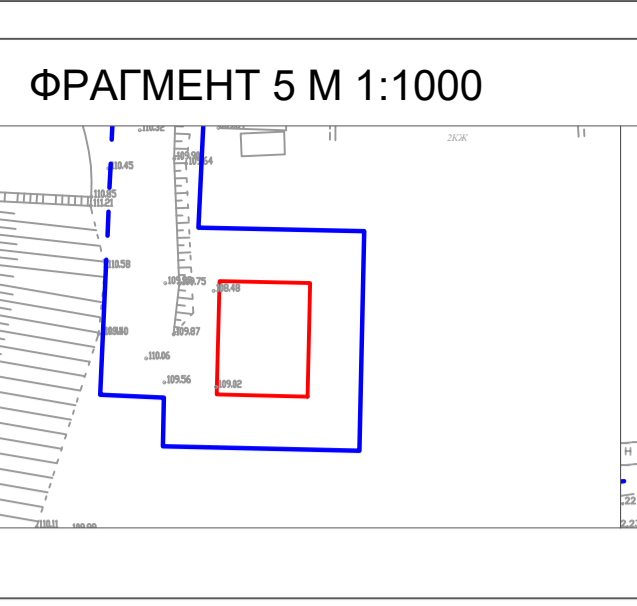
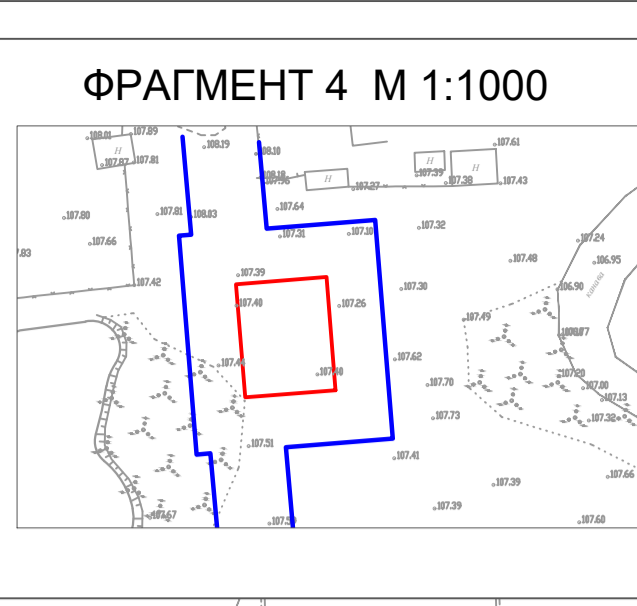
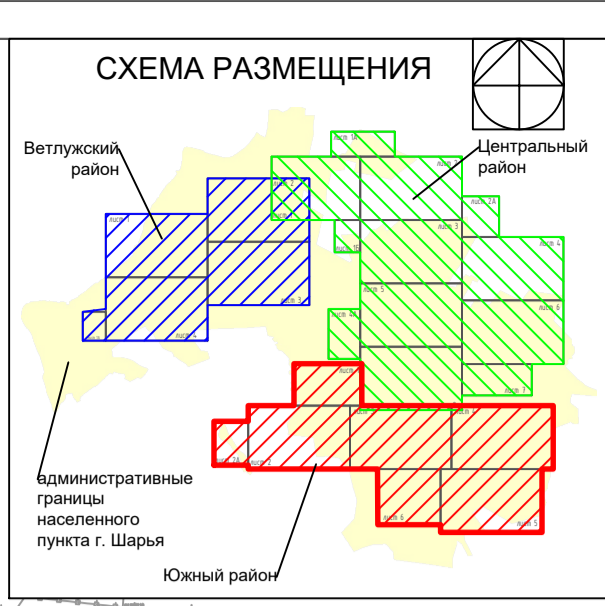
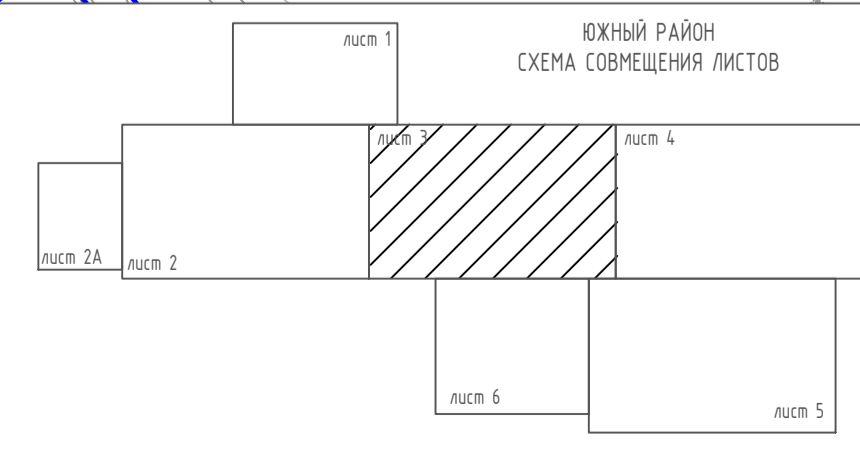


Схема вертикальной планировки территории, инженерной подготовки и инженерной защиты территории М 1:2000



Листы совмещения с Л.2

Листы совмещения с Л.4



УСЛОВНЫЕ ОБОЗНАЧЕНИЯ

— границы зон планируемого размещения линейных объектов, устанавливаемые в соответствии с нормами отвода земельных участков для конкретных видов линейных объектов;

1. Границы зон планируемого размещения линейных объектов, подлежащих переносу (перустройству) из зон планируемого размещения линейных объектов - отсутствуют.
2. Существующие и директивные (проектные) отметки поверхности по осям трасс автомобильных и железных дорог, проезжих частей в местах пересечения улиц и проездов и в местах перелома продольного профиля, а также других планировочных элементов для вертикальной увязки проектных решений, включая смежные территории - отсутствуют.
3. Проектные продольные уклоны, направление продольного уклона, расстояние между точками, ограничивающими участок с продольным уклоном - отсутствуют.
4. Горизонтали, отображающие проектный рельеф в виде параллельных линий - отсутствуют.
5. Поперечные профили автомобильных и железных дорог, улично-дорожной сети - отсутствуют.

| | | | | | | |
|---|------------|--------|---------|---|--------|------|
| | | | | 2019-44-ППТ | | |
| | | | | Проект планировки территории для размещения линейного объекта "газификация Костромской области (г. Шарья) | | |
| Изм. | Кол.ч/Лист | № док. | Подпись | Дата | Стадия | Лист |
| | | | Дятчина | | | 6.3 |
| Разработал: Дятчина ГАП | | | | Материалы по обоснованию проекта планировки территории | | |
| Схема вертикальной планировки территории, инженерной подготовки и инженерной защиты территории М 1:2000 Фрагменты 4,5,6 М 1:1000 | | | | ООО ГЕОПЛАН | | |
| Н.контр. | Близникова | | | | | |

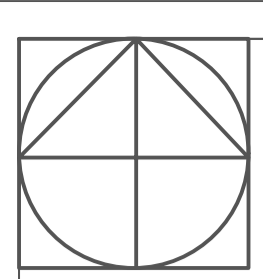
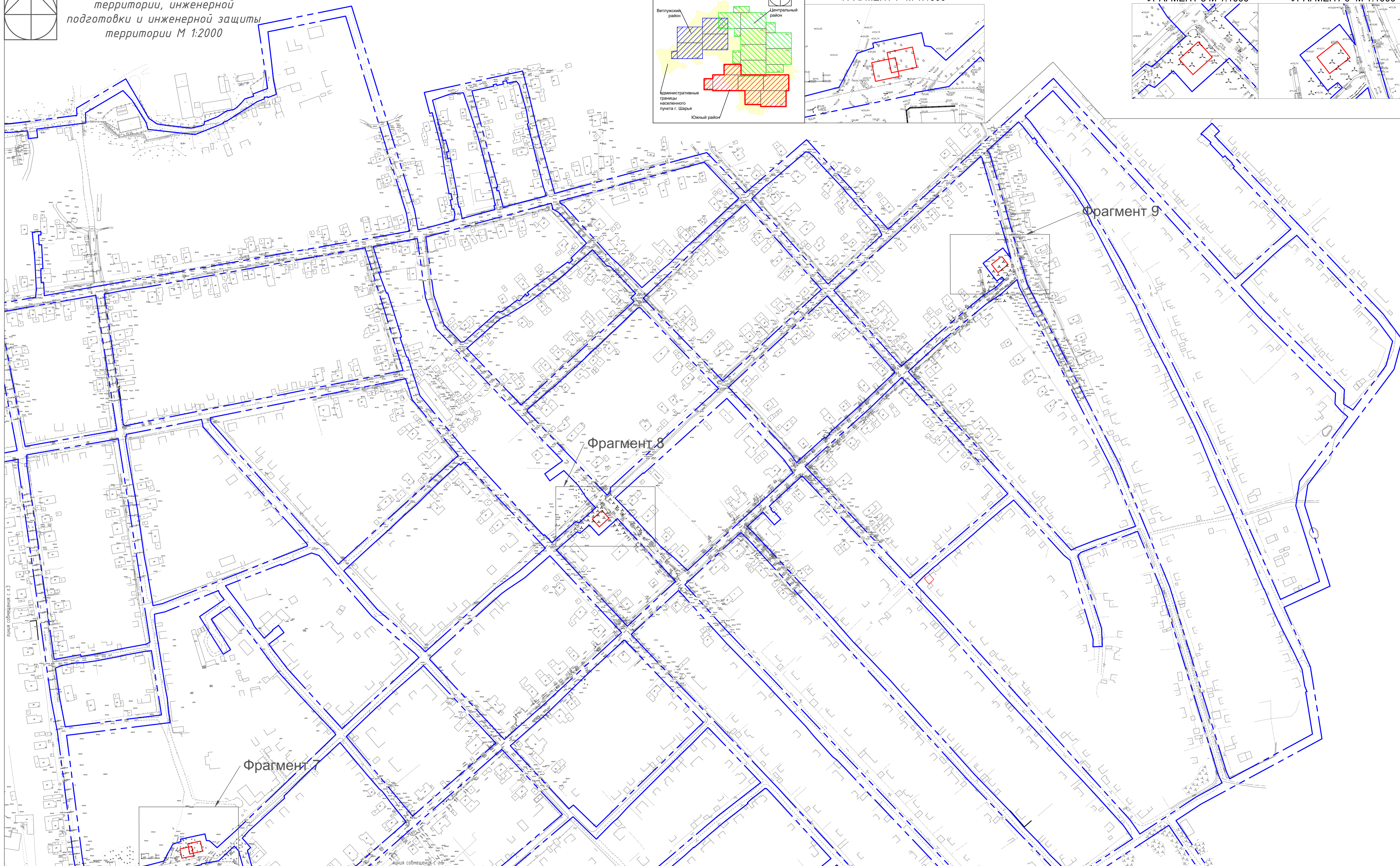
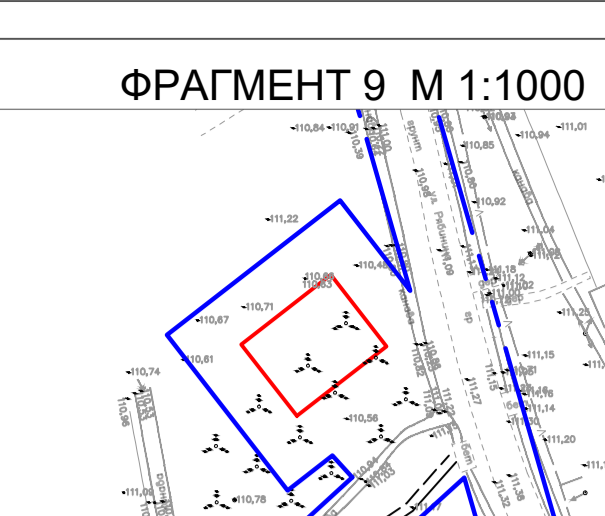
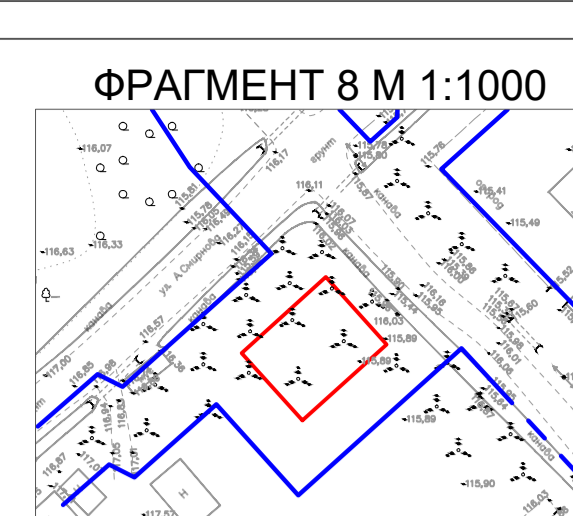
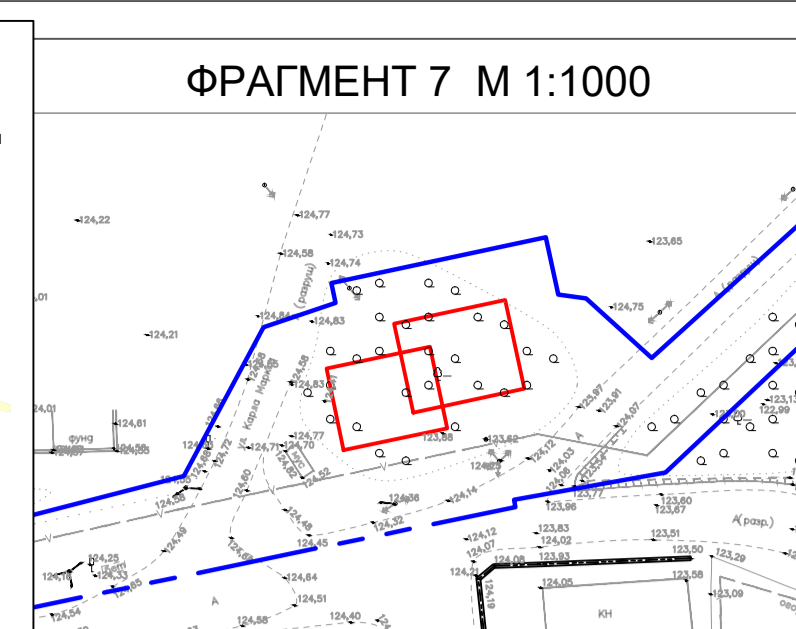
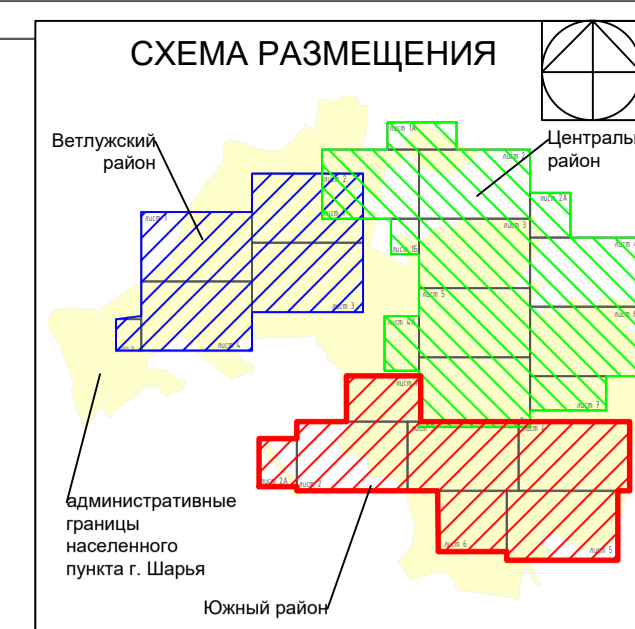


Схема вертикальной планировки территории, инженерной подготовки и инженерной защиты территории М 1:2000

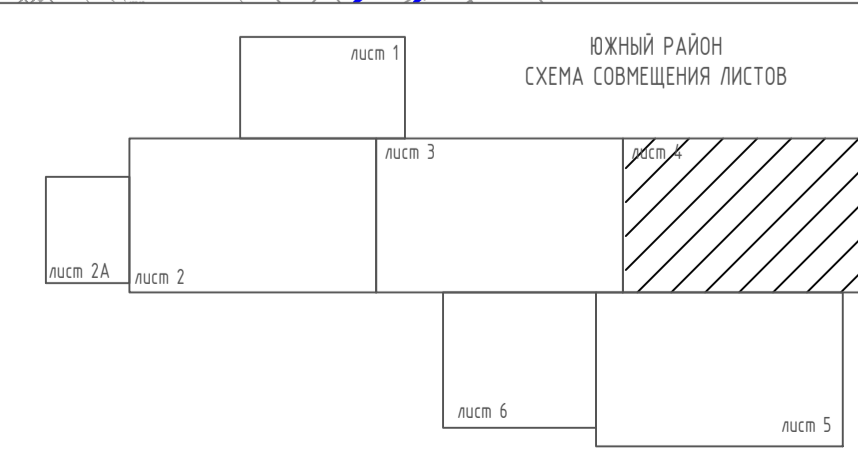


линия собственности с/п.з

Фрагмент 7

Фрагмент 8

Фрагмент 9

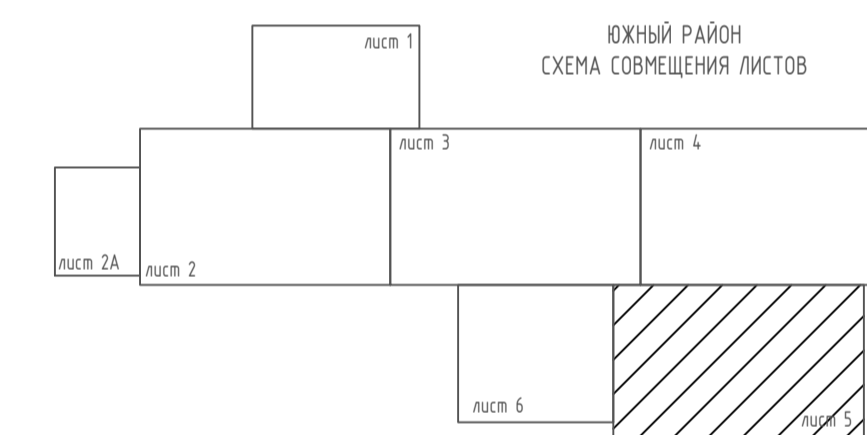
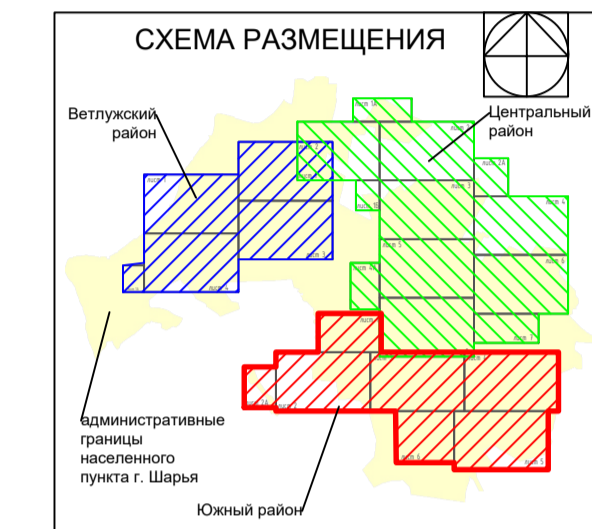
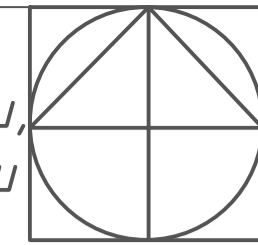


УСЛОВНЫЕ ОБОЗНАЧЕНИЯ

— границы зон планируемого размещения линейных объектов, устанавливаемые в соответствии с нормами отвода земельных участков для конкретных видов линейных объектов;

1. Границы зон планируемого размещения линейных объектов, подлежащих переносу (переустройству) из зон планируемого размещения линейных объектов - отсутствуют.
2. Существующие и директивные (проектные) отметки поверхности по осям трасс автомобильных и железных дорог, проезжих частей в местах пересечения улиц и проездов и в местах перелома продольного профиля, а также других планировочных элементов для вертикальной увязки проектных решений, включая смежные территории - отсутствуют.
3. Проектные продольные уклоны, направление продольного уклона, расстояние между точками, ограничивающими участок с продольным уклоном - отсутствуют.
4. Горизонтали, отображающие проектный рельеф в виде параллельных линий - отсутствуют.
5. Поперечные профили автомобильных и железных дорог, улично-дорожной сети - отсутствуют.

| | | | | | | |
|------------|------------|------|--------|---|------|--------|
| | | | | 2019-44-ППТ | | |
| | | | | Проект планировки территории для размещения линейного объекта "газификация Костромской области (г. Шарья) | | |
| Изм. | Кол. | Лист | № док. | Подпись | Дата | |
| Разработал | Дятчина | | | <i>[Signature]</i> | | |
| ГАП | Дятчина | | | <i>[Signature]</i> | | |
| Н.контр. | Близнюкова | | | <i>[Signature]</i> | | |
| | | | | Материалы по обоснованию проекта планировки территории | | |
| | | | | Схема вертикальной планировки территории, инженерной подготовки и инженерной защиты территории М 1:2000 Фрагменты 7,8,9. М 1:1000 | | |
| | | | | Стадия | Лист | Листов |
| | | | | | 6.4 | |
| | | | | ООО ГЕОПЛАН | | |

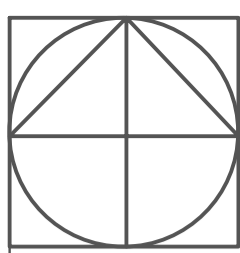


УСЛОВНЫЕ ОБОЗНАЧЕНИЯ

границы зон планируемого размещения линейных объектов, устанавливаемые в соответствии с нормами отвода земельных участков для конкретных видов линейных объектов;

1. Границы зон планируемого размещения линейных объектов, подлежащих переносу (переустройству) из зон планируемого размещения линейных объектов - отсутствуют.
2. Существующие и директивные (проектные) отметки поверхности по осям трасс автомобильных и железных дорог, проезжих частей в местах пересечения улиц и проездов и в местах перелома продольного профиля, а также других планировочных элементов для вертикальной увязки проектных решений, включая смежные территории - отсутствуют.
3. Проектные продольные уклоны, направление продольного уклона, расстояние между точками, ограничивающими участок с продольным уклоном - отсутствуют.
4. Горизонтали, отображающие проектный рельеф в виде параллельных линий - отсутствуют.
5. Поперечные профили автомобильных и железных дорог, улично-дорожной сети - отсутствуют.

| | | | | |
|------------|-------------|---|---------|------|
| | | 2019-44-ППТ | | |
| | | Проект планировки территории для размещения линейного объекта «Газификация Костромской области (г. Шарья)» | | |
| Изм. | Колуч./Лист | № док. | Подпись | Дата |
| Разработал | Дятчина | | | |
| ГАП | Дятчина | | | |
| Н.контр. | Близнякова | | | |
| | | Материалы по обоснованию проекта планировки территории | Стадия | Лист |
| | | Схема вертикальной планировки территории, инженерной подготовки и инженерной защиты территории М 1:2000 | | 6,5 |
| | | ООО ГЕОПЛАН | | |

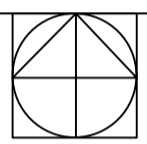
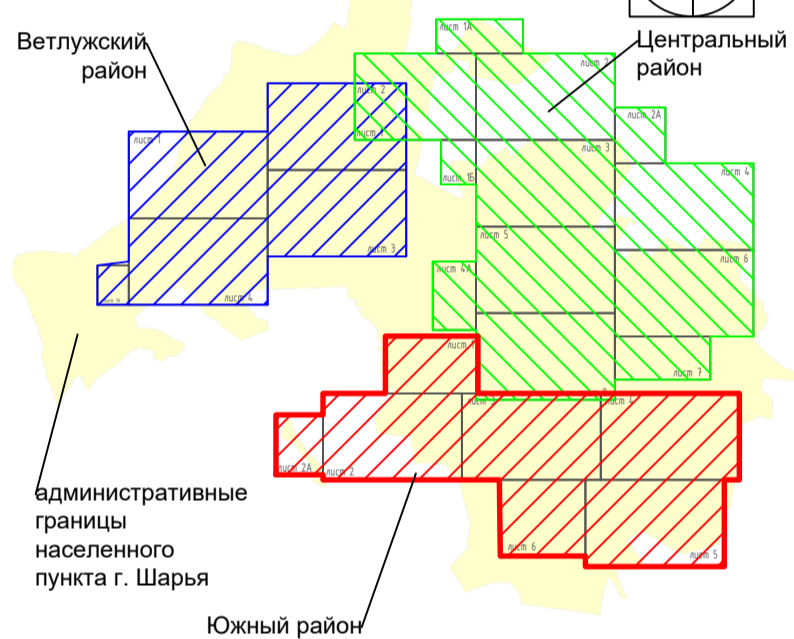


Фрагмент 10

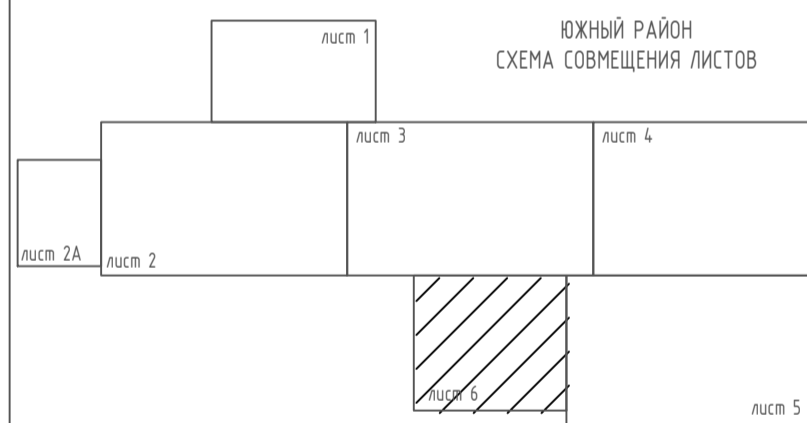
Фрагмент 12

Фрагмент 11

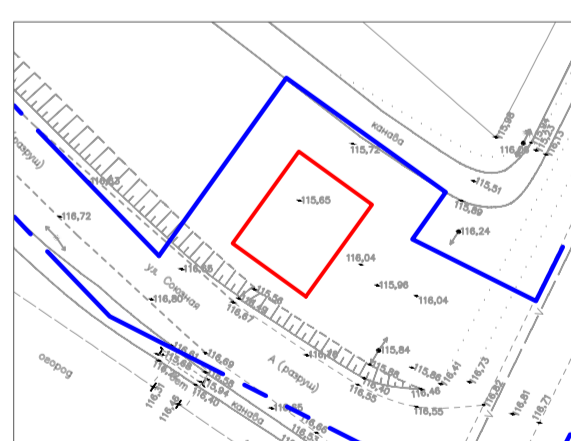
СХЕМА РАЗМЕЩЕНИЯ



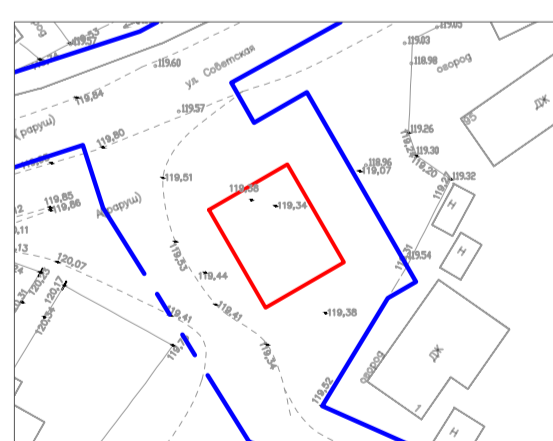
ЮЖНЫЙ РАЙОН
СХЕМА СОВМЕЩЕНИЯ ЛИСТОВ



ФРАГМЕНТ 10 М 1:1000




ФРАГМЕНТ 11 М 1:1000



ФРАГМЕНТ 12 М 1:1000



УСЛОВНЫЕ ОБОЗНАЧЕНИЯ



границы зон планируемого размещения линейных объектов, устанавливаемые в соответствии с нормами отвода земельных участков для конкретных видов линейных объектов;

1. Границы зон планируемого размещения линейных объектов, подлежащих переносу (перестройке) из зон планируемого размещения линейных объектов - отсутствуют.
2. Существующие и директивные (проектные) отметки поверхности по осям трасс автомобильных и железных дорог, проезжих частей в местах пересечения улиц и проездов и в местах перелома продольного профиля, а также других планировочных элементов для вертикальной увязки проектных решений, включая смежные территории - отсутствуют.
3. Проектные продольные уклоны, направление продольного уклона, расстояние между точками, ограничивающими участок с продольным уклоном - отсутствуют.
4. Горизонталы, отображающие проектный рельеф в виде параллельных линий - отсутствуют.
5. Поперечные профили автомобильных и железных дорог, улично-дорожной сети - отсутствуют.

| | | | | | | |
|------------|-------------|--------|---------|---|--|------|
| | | | | 2019-44-ППТ | | |
| | | | | Проект планировки территории для размещения линейного объекта «Газификация Костромской области (г. Шарья)» | | |
| Изм. | Кол.ч./Лист | № док. | Подпись | Дата | Стадия | Лист |
| Разработал | Дятчина | | | | Материалы по обоснованию проекта планировки территории | 6.6 |
| ГАП | Дятчина | | | | | |
| Н.контр. | Близникова | | | | ООО ГЕОПЛАН | |
| | | | | Схема вертикальной планировки территории, инженерной подготовки и инженерной защиты территории М 1:2000 Фрагменты 10,11,12. М 1:1000 | | |